



ПРАВИТЕЛЬСТВО МОСКВЫ  
КОМИТЕТ ПО АРХИТЕКТУРЕ И ГРАДОСТРОИТЕЛЬСТВУ  
ГОРОДА МОСКВЫ  
(МОСКОМАРХИТЕКТУРА)

## РАСПОРЯЖЕНИЕ

08.02.2016

№ 6

**О подготовке проекта планировки территории линейного объекта участка улично-дорожной сети – Новозаводская улица, Береговой проезд и соединение с 3-й Магистральной улицей**

В соответствии с Градостроительным кодексом Российской Федерации, Градостроительным кодексом города Москвы, постановлением Правительства Москвы от 6 апреля 2010 г. № 270-ПП «Об утверждении Положения о составе, порядке подготовки, согласования и представления на утверждение проектов планировки территорий в городе Москве» и решением Градостроительно-земельной комиссии города Москвы (пункт 21 протокола от 17 декабря 2015 г. № 43):

1. Подготовить в 2016 г. проект планировки территории линейного объекта участка улично-дорожной сети – Новозаводская улица, Береговой проезд и соединение с 3-й Магистральной улицей за счет средств бюджета города Москвы в границах согласно приложению к настоящему распоряжению.

2. **Управлению городского заказа** в 2016 г. обеспечить размещение государственного заказа на подготовку проекта планировки территории линейного объекта участка улично-дорожной сети (п.1) в установленном порядке.

3. **Управлению улично-дорожной сети:**

3.1. Обеспечить подготовку, согласование и утверждение технического задания на подготовку проекта планировки территории линейного объекта участка улично-дорожной сети (п.1) в установленном порядке.

3.2. В ходе подготовки проекта планировки территории линейного объекта участка улично-дорожной сети (п.1) в объеме, определенном техническим заданием (п.3.1), обеспечить его рассмотрение в установленном порядке на Градостроительно-земельной комиссии города Москвы.

3.3. После одобрения проекта планировки территории линейного объекта участка улично-дорожной сети на Градостроительно-земельной комиссии города Москвы обеспечить:

- направление основной части проекта в префектуру Северного, Северо-Западного и Западного административных округов города Москвы для организации проведения публичных слушаний;

- подготовку, согласование и представление проекта постановления Правительства Москвы об утверждении проекта планировки территории линейного объекта участка улично-дорожной сети (п.1) в Правительство Москвы в установленном порядке.

**4. Управлению информационных систем и ресурсов в установленном порядке:**

4.1. Подготовить и разместить в информационных системах Москомархитектуры схему границ подготовки проекта планировки территории линейного объекта участка улично-дорожной сети (п.1).

4.2. Опубликовать на официальном сайте Москомархитектуры настоящее распоряжение после его утверждения.

4.3. Разместить в информационных системах Москомархитектуры утвержденный постановлением Правительства Москвы проект планировки территории линейного объекта участка улично-дорожной сети (п.1).

5. Контроль за выполнением настоящего распоряжения возложить на заместителя председателя Москомархитектуры **Костина С.В.**

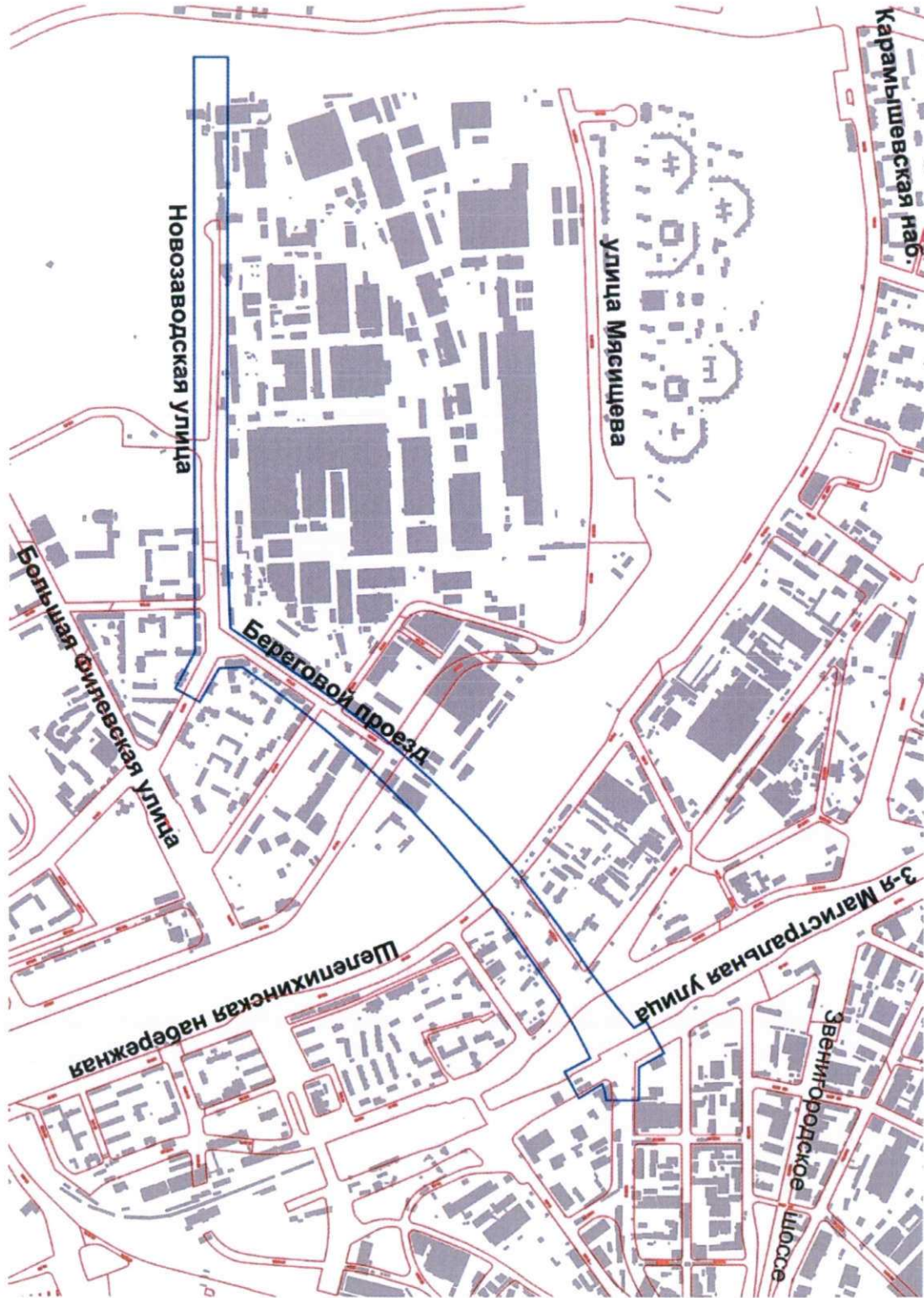
**Главный архитектор города Москвы,  
первый заместитель председателя  
Москомархитектуры**





**С.О. Кузнецов**



**Границы проекта планировки территории линейного объекта участка улично-  
дорожной сети – Новозаводская улица, Береговой проезд и соединение с 3-й  
Магистральной улицей**



-  - границы подготовки проекта планировки
-  - красные линии улично-дорожной сети

*Ин/Архитектор В. И.*