Экз. № 1

АКТ

государственной историко-культурной экспертизы раздела документации, обосновывающего меры по обеспечению сохранности объекта культурного наследия, выявленного объекта культурного наследия "Раздел об обеспечении сохранности объекта археологического наследия "Территория культурного слоя "Китай-города", XI – XVIII вв. н.э.", выявленного объекта археологического наследия "Культурный слой в границах города Москвы XVIII в. (Камер-Коллежского вала) (достопримечательное место)" при проведении земляных, строительных работ на участках ремонтно-реставрационных работ, прокладки наружных инженерных коммуникаций и благоустройства территории (в составе научно-проектной документации на объекте "Ремонтно-реставрационные работы на объекте культурного наследия федерального значения "Церковь Ильи Пророка в Новгородском подворье, XVI-XVII вв.", расположенном по адресу: г. Москва, ул. Ильинка, д. 3/8, стр. 2 (корректировка)")

5 мая 2023 г. **город Москва**

Место проведения экспертизы:	город Москва
Дата начала экспертизы:	26 апреля 2023 г.
Дата окончания экспертизы:	5 мая 2023 г.
Заказчик экспертизы:	ООО "Археологическое проектирование при строительстве", 109044, г. Москва, ул. Динамовская, д. 1А, офис 226 ИНН/КПП 7708339026/770801001 ОГРН 5187746011932 e-mail: victoriarch.info@yandex.ru +7 (495) 220-31-44, +7 (926)587-65-87
Сведения об эксперте:	
Фамилия, имя, отчество	Беляев Леонид Андреевич
Образование	высшее, доктор исторических наук
Специальность	археолог
Стаж работы	38 лет
Место работы и должность	Федеральное государственное учреждение науки "Институт археологии Российской академии наук" (Институт археологии РАН) 117036, г. Москва, ул. Дм. Ульянова, д. 19 тел. (499) 126-47-98 ОГРН 1027739836728

Аттестованный эксперт *подписано цифровой подписью* *Л.А. Беляев* *5 мая 2023 г.*

2

	ИНН/КПП 7728023670/772801001 заведующий отделом археологии Московской Руси
Реквизиты аттестации Министерства культуры РФ	Приказ Министерства культуры Российской Федерации от 11 октября 2021 г. № 1668 "Об аттестации экспертов по проведению государственной историко-культурной экспертизы"
Решение о присвоении статуса аттестованного эксперта	1. Выявленные объекты культурного наследия в целях обоснования целесообразности включения данных объектов в реестр; 2. Документы, обосновывающие включение объектов культурного наследия в реестр; 3. Документы, обосновывающие исключение объектов культурного наследия из реестра; 4. Документы, обосновывающие отнесение объекта культурного наследия к историко-культурным заповедникам, особо ценным объектам культурного наследия народов Российской Федерации, либо объектам всемирного культурного и природного наследия; 5. Земли, подлежащие воздействию земляных, строительных, мелиоративных, хозяйственных работ, предусмотренных статьей 25 Лесного кодекса Российской Федерации работ по использованию лесов (за исключением работ, указанных в пунктах 3, 4 и 7 части 1 статьи 25 Лесного кодекса Российской Федерации) и иных работ, в случае, если указанные земли расположены в границах территорий, утвержденных в соответствии с пунктом 34.2 пункта 1 статьи 9 Федерального закона от 25.06.2002 № 73-ФЗ "Об объектах культурного наследия (памятниках истории и культуры) народов Российской Федерации". 6. Документация или разделы документации, обосновывающие меры по обеспечению сохранности объекта культурного наследия, включенного в реестр, выявленного объекта культурного наследия либо объекта, обладающего признаками объекта культурного наследия, при проведении земляных,

3

мелиоративных, хозяйственных работ, указанных в статье 30 Федерального закона работ по использованию лесов и иных работ в границах территории объекта культурного наследия либо на земельном участке, непосредственно связанном с земельным участком в границах территории объекта культурного наследия;

7. Документация, за исключением научных отчетов о выполненных археологических полевых работах, содержащая результаты исследований, в соответствии с которыми определяется наличие или отсутствие объектов, обладающих признаками объекта культурного наследия, на земельных участках, подлежащих воздействию земляных, строительных, мелиоративных, хозяйственных работ, указанных в статье 30 Федерального закона работ по использованию лесов и иных работ.

В соответствии с законодательством Российской Федерации эксперт несет ответственность за достоверность сведений, изложенных в настоящем заключении (акте) государственной историко-культурной экспертизы

Цель экспертизы

Обеспечение сохранности "Территория культурного слоя "Китай-города", XI – XVIII вв. н.э.", включенного в реестр, выявленного объекта культурного (археологического) наследия "Культурный слой в границах города Москвы XVIII в. (Камер-Коллежского вала) (достопримечательное место)" при проведении земляных, строительных, мелиоративных, хозяйственных работ, указанных в статье 30 Федерального закона от 25 июня 2002 г. № 73-ФЗ "Об объектах культурного наследия (памятниках истории и культуры) народов Российской Федерации" (далее – Федеральный закон) работ по использованию лесов и иных работ.

Объект экспертизы

Документация или разделы документации, обосновывающие меры по обеспечению сохранности объекта культурного наследия, включенного в реестр, выявленного объекта культурного наследия либо объекта, обладающего признаками объекта культурного наследия, при проведении земляных, мелиоративных, хозяйственных работ, указанных в статье 30 Федерального закона работ по использованию лесов и иных работ в границах территории объекта культурного наследия либо на земельном участке, непосредственно связанном с земельным

4
участком в границах территории объекта культурного наследия "Раздел об обеспечении сохранности объекта археологического наследия "Территория культурного слоя "Китай-города", XI – XVIII вв. н.э.", выявленного объекта археологического наследия "Культурный слой в границах города Москвы XVIII в. (Камер-Коллежского вала) (достопримечательное место)" при проведении земляных, строительных работ на участках ремонтно-реставрационных работ, прокладки наружных инженерных коммуникаций и благоустройства территории (в составе научно-проектной документации на объекте "Ремонтно-реставрационные работы на объекте культурного наследия федерального значения "Церковь Ильи Пророка в Новгородском подворье, XVI-XVII вв.", расположенном по адресу: г. Москва, ул. Ильинка, д. 3/8, стр. 2 (корректировка)")"

Перечень документов, представленных заказчиком

Заключения Департамента культурного наследия города Москвы от 6 октября 2022 г. № ДКН-16-13-4530/22, № ДКН-16-13-4531/22; от 10 октября 2022 г. № ДКН-16-13-4532/22; № ДКН №-16-13-4533/22;

Задание Департамента культурного наследия города Москвы (Храм) № ДКН-385753-2014;

Задание Департамента культурного наследия города Москвы (Теплые Торговые ряды) № ДКН-055101-000247/22 от 11 октября 2022 г.;

Разрешение Департамента культурного наследия города Москвы (Храм) № ДКН-054901-000134/22 от 20 мая 2022 г.;

Разрешение Департамента культурного наследия города Москвы (Теплые Торговые ряды) № ДКН-055201-000275 от 20 мая 2022;

Согласование Департамента культурного наследия города Москвы (Храм) № ДКН-045801-000026/23;

Раздел об обеспечении сохранности объекта археологического наследия "Территория культурного слоя "Китай-города", XI – XVIII вв. н.э.", выявленного объекта археологического наследия "Культурный слой в границах города Москвы XVIII в. (Камер-Коллежского вала) (достопримечательное место)" при проведении земляных, строительных работ на участках ремонтно-реставрационных работ, прокладки наружных инженерных коммуникаций и благоустройства территории (в составе научно-проектной документации на объекте "Ремонтно-реставрационные работы на объекте культурного наследия федерального значения "Церковь Ильи Пророка в Новгородском подворье, XVI-XVII вв.", расположенном по адресу: г. Москва, ул. Ильинка, д. 3/8, стр. 2 (корректировка)"), М., ООО "Археологическое проектирование при строительстве", 2023;

ГПЗУ № РФ-77-4-53-3-82-2022-7147 от 25 ноября 2022 г., № РФ-77-4-53-3-82-2022-7164 от 25 ноября 2022 г., № РФ-77-4-53-3-82-2022-7218 от 5 декабря 2022 г., № РФ-77-4-53-3-82-2022-7447 от 13 декабря 2022 г.;

Планы БТИ;

5

Раздел 1. Пояснительная записка. Том 1.2 Пояснительная записка. Фрагмент 1. Фрагмент 2. 17Р1/60-ГК/14-ПЗ., Санкт-Петербург, АО "Ренессанс-Реставрация", 2022;

Раздел 12. Документация в случаях, предусмотренных федеральными законами. Том 12.9 Историко-архивные и библиографические исследования. Историческая записка. 17Р1/60-ГК/14-ИА. Санкт-Петербург, АО "Ренессанс-Реставрация", 2022;

Раздел 12. Иная документация в случаях, предусмотренных федеральными законами. Том 12.14. Археологические изыскания. 17Р1/60-ГК/14-ТИ.4., М., ООО "Археологические изыскания в строительстве", 2015 г.;

Раздел 12. Иная документация в случаях, предусмотренных федеральными законами. Том 12.5. Техническое обследование конструкций. 17Р1/60-ГК/14-ИИ.2. Санкт-Петербург, АО "Ренессанс-Реставрация", 2017;

Раздел 12. Документация в случаях, предусмотренных федеральными законами. Том 12.31 Техническое обследование конструкций в ходе производства работ. 17Р1/60-ГК/14-ИИ2.2., Санкт-Петербург, АО "Ренессанс-Реставрация", 2022;

ОТЧЕТ об инженерно-геологических изысканиях и обследовании фундаментов и грунтов основания. 2101 – ИГИ. Том 1. Инженерно-геологические изыскания и обследование фундаментов и грунтов основания, М, ОАО "ФУНДАМЕНТПРОЕКТ", 2015;

ТЕХНИЧЕСКИЙ отчет по результатам инженерно-геологических изысканий. 17Р1/60-ГК/14-ИИ1.2, М., ООО "ИГИТ", 2023;

Раздел 7. Проект организации работ по сносу или демонтажу объектов капитального строительства. Том 7.1 Проект организации работ по сносу или демонтажу объектов капитального строительства. 17Р1/60-ГК/14-ПОД. Санкт-Петербург, АО "Ренессанс-Реставрация", 2022;

Раздел 4. Конструктивные и объемно-планировочные решения. Том 4.1 Конструктивные и объемно-планировочные решения. 17Р1/60-ГК/14-КР1. Санкт-Петербург, АО "Ренессанс-Реставрация", 2022;

Раздел 6. Проект организации реставрации. Том 6.1 Проект организации реставрации. 17Р1/60-ГК/14-ПОР. Санкт-Петербург, АО "Ренессанс-Реставрация", 2022;

Раздел 6. Проект организации строительства. Том 6.2 Проект организации строительства (наружные сети). 17Р1/60-ГК/14-ПОС. Санкт-Петербург, АО "Ренессанс-Реставрация", 2022;

Раздел 2. Схема планировочной организации земельного участка. Том 2.1 Схема планировочной организации земельного участка. 17Р1/60-ГК/14-ПЗУ. Санкт-Петербург, АО "Ренессанс-Реставрация", 2022;

Письмо заказчика АО "Ренессанс-Реставрация" от 27 апреля 2023 г. об обеспечении конфиденциальности.

6

Сведения об обстоятельствах, повлиявших на процесс проведения и результаты экспертизы

Обстоятельства, повлиявшие на процесс проведения и результаты экспертизы, отсутствуют.

Отношение к заказчику и эксперту

Эксперт не имеет родственных связей с заказчиком (его должностными лицами, работниками);

Эксперт не состоит в трудовых отношениях с заказчиком;

Эксперт не имеет долговых или иных имущественных обязательств перед заказчиком (его должностными лицами или работниками);

Заказчик (его должностные лица и работники) не имеет долговых или иных имущественных обязательств перед экспертом;

Эксперт не владеет ценными бумагами, акциями (долями участия, паями в уставных капиталах) заказчика;

Эксперт не заинтересован в результатах исследований и решений, вытекающих из настоящего экспертного заключения, с целью получения выгоды в виде денег, ценностей, иного имущества, услуг имущественного характера или имущественных прав для себя или третьих лиц.

При проведении экспертизы эксперт обязан

а) соблюдать принципы проведения экспертизы, установленные статьей 29 Федерального закона;

б) обеспечивать объективность, всесторонность и полноту проводимых исследований, а также достоверность и обоснованность своих выводов;

в) самостоятельно оценивать результаты исследований, полученные им лично и другими экспертами, ответственно и точно формулировать выводы в пределах своей компетенции;

г) обеспечивать конфиденциальность полученной при проведении экспертизы информации;

д) соблюдать установленные сроки и порядок проведения экспертизы;

е) информировать соответствующий орган охраны объектов культурного наследия о случаях воздействия на экспертов в целях оказания влияния на результаты экспертизы**.**

Сведения о проведенных исследованиях

- рассмотрены представленные заказчиком документы, включая раздел проектной документации, подлежащий экспертизе;
- проведен сравнительный анализ всего комплекса данных (документов, материалов, информации) по объекту экспертизы, включающего документы, представленные заказчиком;

7

При изучении раздела проектной документации и других материалов эксперт счел представленный материал достаточным для подготовки заключения (акта) государственной историко-культурной экспертизы.

Оформлены результаты государственной историко-культурной экспертизы в форме настоящего Акта.

Факты и сведения, выявленные и установленные в результате проведенных исследований

Сведения о земельном участке:

Проектируемый участок по объекту "Ремонтно-реставрационные работы на объекте культурного наследия федерального значения "Церковь Ильи Пророка в Новгородском подворье, XVI-XVII вв.", расположенном по адресу по адресу: г. Москва, ул. Ильинка, д. 3/8, стр. 2 (корректировка)" расположен в границах земельных участков с кадастровыми номерами 77:01:0001009:2323, 77:01:0001009:2324, 77:01:0001009:2326, 77:01:0001009:2327, в ЦАО, на территории Тверского района, в границах территории объекта археологического наследия федерального значения "Территория культурного слоя "Китай-города", XI – XVIII вв. н.э." (Указ Президента Российской Федерации от 20 февраля 1995 г. № 176, приказ Департамента культурного наследия города Москвы от 17 мая 2018 г. № 371), выявленного объекта культурного (археологического) наследия "Культурный слой в границах города Москвы XVIII в. (Камер-Коллежского вала) (достопримечательное место)" (приказ Департамента культурного наследия города Москвы от 14 ноября 2017 г. № 885 в редакции приказа от 26 июня 2020 г. № 426).

Объект культурного (археологического) наследия федерального значения "Территория культурного слоя "Китай-города", XI – XVIII вв. н.э." зарегистрирован в едином государственном реестре объектов культурного наследия (памятников истории и культуры) народов Российской Федерации в качестве "достопримечательного места" от 31 октября 2017 г. № 119966-р в редакции приказа от 16 октября 2019 г. № 1618).

Наличие объектов культурного наследия:

- объект культурного наследия федерального значения "Церковь Ильи Пророка в Новгородском подворье, XVI-XVII вв." (постановление Совета Министров РСФСР от 30 августа 1960 г. № 1327; п. 1 ст. 64 Федерального закона от 25 июня 2002 г. № 73-ФЗ "Об объектах культурного наследия (памятниках истории и культуры) народов Российской Федерации", постановление Правительства Москвы от 22 июня 2010 г. № 523-ПП; приказ Мосгорнаследия от 4 августа 2020 г. № 530);

- выявленный объект культурного наследия "Теплые Торговые ряды, 1864-1869 гг., арх. А.С. Никитин (в основе строения 2 – здание Новгородского архиерейского подворья XVII-XVIII вв.)" (протокол заседания секции Экспертной комиссии по вновь выявленным памятникам истории и культуры при УГК ОИП г. Москвы от 27 ноября 1991 г. № 30, протокол Историко-культурного экспертного совета при Мосгорнаследии от 19 февраля 2009 г. № 1/37, приказ Департамента культурного наследия города Москвы от 29 сентября 2020 г. № 630).

8

Проведение работ предполагается в непосредственной близости от:

- объекта культурного наследия регионального значения "Корпус Верхних торговых рядов, 1889–1893 гг., архитектор А.Н. Померанцев" по адресу: Ветошный пер., д. 17 (распоряжение Правительства Москвы от 16 мая 2007 г. № 932-РП), границы территории утверждены постановление Правительства Москвы от 22 июня 2010 г. № 523-ПП, приказом Росохранкультуры от 23 июня 2011 г. № 303);

- выявленного объекта культурного наследия "Центральный корпус Теплых торговых рядов, 1864–1869 гг., архитектор А.С. Никитин (в основе – постройки Новгородского архиерейского подворья XVII – первой пол. XIX вв.) по адресу: г. Москва, ул. Ильинка, д. 3/8, стр. 5 (распоряжение Департамента культурного наследия города Москвы от 22 февраля 2013 г. № 96), границы территории утверждены приказом Департамента культурного наследия города Москвы от 22 октября 2020 г. № 654).

Наличие утвержденных зон охраны объектов культурного наследия, установленных защитных зон объектов культурного наследия: объединенная охранная зона № 2 (постановление Правительства Москвы от 16 декабря 1997 г. № 881); зона строгого регулирования застройки № 1, зона регулирования застройки № 1, зона охраняемого культурного слоя № 1 (постановление Правительства Москвы от 7 июля 1998 г. № 545).

Под объектом археологического наследия понимаются частично или полностью скрытые в земле или под водой следы существования человека в прошлых эпохах (включая все связанные с такими следами археологические предметы и культурные слои), основным или одним из основных источников информации о которых являются археологические раскопки или находки. Объектами археологического наследия являются, в том числе городища, курганы, грунтовые могильники, древние погребения, селища, стоянки, каменные изваяния, стелы, наскальные изображения, остатки древних укреплений, производств, каналов, судов, дорог, места совершения древних религиозных обрядов, отнесенные к объектам археологического наследия культурные слои.

Культурный слой – слой в земле или под водой, содержащий следы существования человека, время возникновения которых превышает 100 лет и включающий археологические предметы.

Настоящий акт государственной историко-культурной экспертизы и представленный на экспертизу Раздел не рассматривают вопросы, связанные со статьей 36 Федерального закона в отношении объектов культурного наследия:

- объекта культурного наследия федерального значения "Церковь Ильи Пророка в Новгородском подворье, XVI-XVII вв.";

- выявленного объект культурного наследия "Теплые Торговые ряды, 1864-1869 гг., арх. А.С. Никитин (в основе строения 2 – здание Новгородского архиерейского подворья XVII-XVIII вв.)";

- объекта культурного наследия регионального значения "Корпус Верхних торговых рядов, 1889–1893 гг., архитектор А.Н. Померанцев";

9

- выявленного объекта культурного наследия "Центральный корпус Теплых торговых рядов, 1864–1869 гг., архитектор А.С. Никитин (в основе – постройки Новгородского архиерейского подворья XVII – первой пол. XIX вв.)".

Объектом государственной историко-культурной экспертизы является "Раздел об обеспечении сохранности объекта археологического наследия "Территория культурного слоя "Китай-города", XI – XVIII вв. н.э.", выявленного объекта археологического наследия "Культурный слой в границах города Москвы XVIII в. (Камер-Коллежского вала) (достопримечательное место)" при проведении земляных, строительных работ на участках ремонтно-реставрационных работ, прокладки наружных инженерных коммуникаций и благоустройства территории (в составе научно-проектной документации на объекте "Ремонтно-реставрационные работы на объекте культурного наследия федерального значения "Церковь Ильи Пророка в Новгородском подворье, XVI-XVII вв.", расположенном по адресу: г. Москва, ул. Ильинка, д. 3/8, стр. 2 (корректировка)")" (далее – Раздел).

Данные ГПЗУ № РФ-77-4-53-3-82-2022-7147 (77:01:0001009:2327, улица Ильинка, земельный участок влд. 3/8, стр. 2/4).

Площадь земельного участка 22 ± 2 кв. м.

В границах земельного участка расположен объект капитального строительства:

№ 1 Церковь Илии Пророка в Новгородском подворье XVI-XVII вв.

Адрес: ул. Ильинка, д. 3/8, строен. 2 (часть здания); Назначение: Нежилое; Кадастровый номер: 77:01:0001009:1018; Площадь: 1488.7 кв. м; Количество этажей: 3; Количество подземных этажей: в том числе подземных 1; Год постройки: 1917; Материал стен: кирпичный.

Объекты, включенные в единый государственный реестр объектов культурного наследия (памятников истории и культуры) народов Российской Федерации: Информация отсутствует.

Данные ГПЗУ № РФ-77-4-53-3-82-2022-7164 (77:01:0001009:2324, улица Ильинка, земельный участок влд. 3/8, стр. 2/2)

Площадь земельного участка 54 ± 3 кв. м.

В границах земельного участка расположены объекты капитального строительства:

№ 1 на чертеже ГПЗУ

Адрес: ул. Ильинка, д. 3/8, стр. 1 (часть здания); Назначение: Нежилое; Кадастровый номер: 77:01:0001009:1007; Площадь: 15898 кв. м; Количество этажей: 7; Количество подземных этажей: в том числе подземных 1; Год постройки: 2004; Материал стен: кирпичный;

№ 2 на чертеже ГПЗУ церковь Илии Пророка в Новгородском подворье XVI-XVII вв.

Адрес: ул. Ильинка, д. 3/8, строен. 2 (часть здания); Назначение: Нежилое; Кадастровый номер: 77:01:0001009:1018; Площадь: 1488.7 кв. м; Количество этажей: 3; Количество подземных этажей: в том числе подземных 1; Год постройки: 1917; Материал стен: кирпичный;

10

Объекты, включенные в единый государственный реестр объектов культурного наследия (памятников истории и культуры) народов Российской Федерации: Информация отсутствует.

Данные ГПЗУ № РФ-77-4-53-3-82-2022-7218 (77:01:0001009:2326, улица Ильинка, земельный участок влд. 3/8, стр. 2/1)

Площадь земельного участка 637 ± 9 кв. м.

В границах земельного участка расположены объекты капитального строительства:

№ 1 на чертеже ГПЗУ церковь Илии Пророка в Новгородском подворье XVI-XVII вв.

Адрес: ул. Ильинка, д. 3/8, строен. 2 (часть здания); Назначение: Нежилое; Кадастровый номер: 77:01:0001009:1018; Площадь: 1488,7 кв. м; Количество этажей: 3; Количество подземных этажей: в том числе подземных 1; Год постройки: 1917; Материал стен: кирпичный;

№ 2.

Адрес: ул. Ильинка, д. 3/8, стр. 1 (часть здания); Назначение: Нежилое; Кадастровый номер: 77:01:0001009:1007; Площадь: 15898 кв. м; Количество этажей: 7; Количество подземных этажей: в том числе подземных 1; Год постройки: 2004; Материал стен: кирпичный;

Объекты, включенные в единый государственный реестр объектов культурного наследия (памятников тории и культуры) народов Российской Федерации:

№ I на чертеже ГПЗУ

Адрес объекта культурного наследия: Ильинка ул., дом 3/8, строение 2; Наименование объекта: Церковь Ильи Пророка в Новгородском подворье, XVI-XVII вв.; Вид объекта: Памятник; Регистрационный номер771410300040006

№ II на чертеже ГПЗУ

Адрес объекта культурного наследия: улица Ильинка, дом 3/8, строение 2, Ильинка ул., дом 3/8, строение 3, Ильинка ул., дом 3/8, строение 4; Наименование объекта: Теплые Торговые ряды, 1864-1869 гг., арх. А.С. Никитин (в основе строения 2 – здание Новгородского архиерейского подворья XVII-XVIII вв.); Вид объекта: выявленный объект культурного наследия.

Данные ГПЗУ № РФ-77-4-53-3-82-2022-7447 (77:01:0001009:2323, улица Ильинка, земельный участок влд. 3/8, стр. 2/3)

Площадь земельного участка 87 ± 3 кв. м.

В границах земельного участка расположены объекты капитального строительства:

№ 1. церковь Илии Пророка в Новгородском подворье XVI-XVII вв.

Адрес: ул. Ильинка, д. 3/8, строен. 2 (часть здания); Назначение: Нежилое; Кадастровый номер: 77:01:0001009:1018; Площадь: 1488.7 кв. м; Количество этажей: 3; Количество подземных этажей: в том числе подземных 1; Год постройки: 1917; Материал стен: кирпичный;

Объекты, включенные в единый государственный реестр объектов культурного наследия (памятников истории и культуры) народов Российской Федерации:

11

№ I на чертеже ГПЗУ

Адрес объекта культурного наследия: Ильинка ул., дом 3/8, строение 2; Наименование объекта: Церковь Ильи Пророка в Новгородском подворье, XVI-XVII вв.; Вид объекта: Памятник; Регистрационный номер7714103000040006

№ II на чертеже ГПЗУ

Адрес объекта культурного наследия: улица Ильинка, дом 3/8, строение 2, Ильинка ул., дом 3/8, строение 3, Ильинка ул., дом 3/8, строение 4; Наименование объекта: Теплые Торговые ряды, 1864-1869 гг., арх. А.С. Никитин (в основе строения 2 – здание Новгородского архиерейского подворья XVII-XVIII вв.); Вид объекта: Памятник

Данные ИКИ

Церковь Илии Пророка на Новгородском подворье расположена на территории исторического района Москвы Китай-город, в начале ул. Ильинка, на территории современного квартала № 4, ограниченного улицами Ильинка, Никольской, Ветошным и Богоявленским переулками.

Ильинка – одна из трех главных улиц на территории Китай-города, сохранившихся еще со времен древней Москвы. Она начинается от Красной площади и заканчивается у площади Ильинских Ворот за пределами бывших стен Китай-города, проходя между улицами Никольской и Варваркой. Началом формирования ее трассы считается вторая половина XIV века, когда здесь появились усадьбы купцов-сурожан и их торговые лавки – Сурожские Шелковые ряды. В дальнейшем вдоль Ильинки располагались монастырские подворья – Новгородское, Троицкое, Иосифовское, Алексеевское, Воскресенское, а также различные торговые заведения. Неподалеку, в районе современного Никольского переулка, находился Посольский двор – здесь проживали послы, приехавшие в Москву, а сам переулок назывался Посольским.

Начиная с конца XV века в начале улицы упоминается Ильинский монастырь, давший впоследствии название всей улице, первым каменным зданием которого и стала сохранившаяся до настоящего времени, хотя и в перестроенном виде, церковь во имя пророка Илии.

Первое упоминание об Ильинской церкви в письменных источниках содержится во Владимирской летописи под 1519 годом: «Того же лета месяца маиа в 11 день заложиша церковь камену за Торгом в монастыри святаго Илиею, а ставил от простых людей нехто именем Клим, а прозвищо Мужило". Церковь строилась на протяжении двух строительных сезонов и была освящена 2 сентября 1520 г. Реставрационными и археологическими исследованиями XX века установлено, что первоначально она представляла собой небольшой бесстолпный храм с крещатым сводом – тип, хорошо известный по сохранившимся и воссозданным аналогиям, таким как церковь Зачатия св. Анны, «что в углу» в Зарядье и церковь Трифона в Напрудной слободе (совр. Трифоновская улица). Среди ближайших аналогий по типологии Ильинского храма исследователями называются церковь Рождества Богородицы в селе Юркино, а также Благовещенская церковь в Старом Ваганькове. Это позволяет предположить, что в строительстве Ильинской церкви принял участие

12
кто-то из работавших в то время в Москве итальянских мастеров, возможно, Алевиз Фрязин (Новый), строитель Архангельского собора Московского Кремля. Кроме Ильинской церкви, Алевизу приписывается строительство в Москве, начиная с 1514 года, одиннадцати приходских церквей.

Три апсиды вновь построенного храма имели граненые очертания плана. Помимо основного престола, во вновь выстроенной церкви был придел св. Климента, во имя святого покровителя ктитора храма.

Первым историческим документом, запечатлевшим, хотя и условно, облик церкви Илии на Новгородском подворье, стал план города Москвы Гесселя Герритса (т.н. «Петров чертеж») 1597-1603 гг.

Каждый год в один из почитаемых церковных праздников, на Ильин день, крестных ход, направлявшийся из Кремля к Ильинской церкви на Воронцовом поле, делал остановку у Ильинского храма на Новгородском подворье, и патриарх, принимающий в этом крестном ходе участие, оставался в храме подворья, совершая здесь праздничное богослужение.

Церковь св. Илии горела в 1547 г., затем подверглась разорению во время Смуты. 17 мая 1606 г. звук колоколов этой церкви послужил сигналом к началу восстания жителей Москвы против польских интервентов, вошедших в город под предводительством Лжедимитрия. Как сообщает Н.М. Карамзин в своей «Истории государства Российского», «17 мая, в четвертом часу дня, прекраснейшего из весенних, восходящее солнце осветило ужасную тревогу столицы: ударили в колокол сперва у Св. Илии близ двора гостиного, и в одно время загремел набат в целой Москве, и жители устремились из дворов на Красную площадь с копьями, мечами, самопалами…».

К началу XVII в., когда Ильинский монастырь был упразднен, церковь стала приходской. В 1626 году она была вновь разорена пожаром4 и восстановлена.

В середине XVII века Новгородское архиерейское подворье представляло собой комплекс каменных и деревянных построек, группировавшихся вокруг церкви Ильи Пророка. На общем плане улиц Ильинка и Покровка, относящемся к 1671 г., на территории Новгородского подворья показаны четыре лавки Калашного ряда и палаты, выходящие на красную линию улицы. Эту же композицию застройки домовладения демонстрирует и план владения Новгородского подворья из собрания Государственного архива Новгородской области, датированный 1695 годом.

В 1676 году церковь св. Илии была передана на содержание

Новгородского архиерейского дома, который держал в Москве на Ильинке свое подворье. В различных письменных источниках церковь с тех пор называется по-разному: «что на Новгородском подворье», «что в Ветошном ряду», «что за Калачным рядом» и др.

Вслед за тем, в 1678-1680 гг., старый бесстолпный храм св. Илии надстраивается с устройством верхнего храма, превосходящего по размерам сохраненный нижний. Верхний храм стал именоваться Ильинским, а нижний алтарь был освящен как придел во имя апостола Тимофея. Весь объем был окружен с трех сторон двухъярусной галереей и завершен белокаменной главкой.

13

В начале XVIII в. в строениях Новгородского подворья на Ильинке размещались службы, предназначенные для государственных надобностей: «с 1702 по 1722 год постоянно занято было то военными квартирантами, то студентами математических школ, то посольством, то съезжим двором, то Плещеевскою канцелярией и подверглось большому разорению». Так, например, с 1707 г. и примерно до 1715 г. здесь по приказу императора Петра I размещалась школа пастора Эрнста Глюка, посвятившего себя делу просвещения латышей и русских людей в Лифляндии. Будучи пленен русским войском в ходе Северной войны, он был привезен в Москву и по царскому повелению открыл здесь свою школу.

После большого и разрушительного пожара Москвы 1737 года, когда застройка Китай-города и Зарядья пострадала особенно сильно, церковь вновь восстанавливается. Во время этой перестройки она получила сохранившееся до настоящего времени завершение четверика с полуглавиями.

В течение XVIII века строения Новгородского подворья все чаще сдаются для торговых надобностей различным арендаторам. Здесь располагаются лавки, трактиры, конторы торговых фирм. Владение подворья было вначале обнесено оградой, а затем застроено корпусами, вытянутыми по периметру границ участка.

В 1787-90 г. храм был перестроен со стороны южного фасада − снесены святые ворота и надвратная колокольня, построена торговая галерея.

Со стороны северного фасада верхнего храма устраивается новая звонница, подняться на площадку которой можно было по внутренней белокаменной лестнице.

В течение 1790-1810 гг. происходит обстройка всего подворья по периметру, частичные перестройки корпусов, укрепление конструкций, ремонты.

К концу XVIII в. южный фасад Ильинского храма был уже полностью застроен торговыми лавками, принадлежавшими Новгородскому подворью. Над проездной аркой во двор подворья со стороны Ильинской улицы была установлена одноярусная колокольня с главкой. К этому времени первоначальный объем храма, относящийся к началу XVI в., был погружен в культурный слой прилегающей местности на глубину около двух метров.

План 1802 г. показывает, что в это время на красную линию ул. Ильинка выходит протяженный двухэтажный каменный корпус, в котором устроен проезд во внутренний двор. На втором этаже этого корпуса размещался «съестной трактир», а в первом – «торговые лавки». В каменном двухэтажном корпусе, находившемся в глубине владения подворья, «верх занимается съестным трактиром, а низ жилой и в кладовых». Газета «Московские ведомости» от 5 апреля 1802 г. сообщала, что «на Ильинке, против Гостиного двора, внутри Новгородского подворья, подле конторы Нотариуса Ломи у Грека продаются новополученные, самые лучшие, Токайские и Венгерские вина бутылками…».

В 1806 г. обветшавшая южная стена Ильинского храма за счет арендатора торговых помещений купца Екимова укрепляется двумя белокаменными контрфорсами. При продлении с Екимовым договора аренды торговых помещений в 1810 г. на него была возложена обязанность перекрыть крышу церкви новым

14
железом, вызолотить червонным золотом по полименту иконостас, а также сделать белокаменную лестницу в храм со двора «как прежде была».

В 1812 году улица Ильинка сильно выгорела при пожаре, а старые торговые ряды пострадали от мин, заложенных в Кремле наполеоновскими солдатами. По проекту Осипа Бове на месте старых были построены новые торговые ряды. Двухэтажная галерея у южного фасада Ильинской церкви была восстановлена и приобрела черты стилистики ампира: столбы галереи и пилястры были отделаны рустом, в архивольтах арок появились белокаменные замковые камни. Восстановление пострадавших строений и церкви было вновь возложено на арендатора торговых площадей купца Екимова. Лавки к югу от церкви при восстановлении были оформлены портиком с антаблементом и парными полуколонками.

В 1820-е гг. у северо-западного угла Ильинской церкви сооружается небольшая колокольня в стиле ампир, вскоре надстроенная еще одним ярусом. Ее завершение было трактовано в виде ротонды, увенчанной куполом. Фасады церкви и других строений подворья были зафиксированы в документе 1829 г., ныне хранящемся в делах Государственного архива Новгородской области.

С 1825 г. по 1834 г. были построены внутренняя каменная галерея по периметру двора, колокольня с лестницей, выполнены частичные перестройки в корпусах и лавках по проектам архитекторов С.П. Обитаева, О.И. Бове, Capo Majcetro Carloni (мастер каменных дел Л.П. Карлони), губернского архитектора Беляева.

В 1852 разрабатывается проект чугунных лестниц различного назначения, одна из которых была предназначена для доступа на хоры.

В середине XIX в. торговые помещения Новгородского подворья и соседней с ним Певческой слободы арендовали московские предприниматели Николай Павлович Азанчевский и штабс-капитан Александр Алексеевич Пороховщиков. В 1864-1869 гг. на их средства после сломки большинства старых зданий Новгородского подворья сохранившуюся Ильинскую церковь обстраивают трехэтажных комплексом Теплых (Ильинских) торговых рядов, в архитектурном решении которого интерпретируется мотив арок Торговых рядов на Красной площади (в редакции XVIII века). Проект был разработан академиком архитектуры, профессором А.С. Никитиным. В результате этих работ галереи церкви были разобраны, а ее северный и южный фасады оказались встроенными в протяженный трехэтажный корпус Теплых рядов. В этом облике церковь зафиксирована фотосъемкой, изданной в 1886 г. в составе альбомов Н.А. Найденова.

Перед постройкой Теплых торговых рядов была снесена окружавшая храм историческая торговая галерея XVII в., в верхнем храме южная апсида занята под лестничный пролет, упразднен нижний храм, устроено калориферное отопление здания, калориферы размещены в нижнем храме, стены растесаны под калориферные каналы.

В 1870-90 г. были подведены коммуникации (вода, канализация). Из-за образования трещин в стенах зданий торговых рядов на них постоянно ведутся локальные ремонтные работы.

15

Очередной ремонт и поновление Ильинского храма производился в середине 1890-х гг.: «В воскресенье 24 декабря было совершено освящение возобновленного храма во имя св. пророка Илии, что на Новгородском подворье на Ильинке. Стены храма вновь украшены живописью, иконостас вновь реставрирован, возобновлена и церковная утварь…».

В 1912 г. произошел пожар в храмовой части. Одна из связей лопнула, свод был обшит фанерой и рейками в квадрат (кессонами).

В 1913 г. частично была сделана подводка фундамента под осевшие стены церкви и колокольни, кроме того трещины в кирпичном куполе были залиты раствором цемента.

5 августа 1919 года, в исполнение постановления об отделении Церкви от государства, которым Церковь лишалась статуса юридического лица и права владения любой собственностью, была проведена опись имущества Ильинской церкви в Новгородском подворье в Москве. Часть описанного передана в храмы Московской губернии. 24 мая 1923 года Ильинский храм был закрыт. Закрывал храм М.С. Вишняков на основании мандата №310/4 подписанного Левитиным и Банкиным. Богослужения прекращаются. 1923 год «не был произведен ремонт помещения бывшей церкви, занятой под склад…. Работы по укреплению фундаментов … произведены без разрешения Управления Губернского инженера» «При проверке планов владения … обнаружена … домашняя церковь…Необходимо церковное имущество вывезти в музей» (ЦАНДТ, ф.1, оп.4, е.х.19)

В 1925 году «…отдел по делам музеев и охране памятников истории и старины Главнауки НКП сообщает, что считает возможным производство ремонта с условием охранения существующего вида помещения, являющегося памятником 16-17 века.

…отношение от правления Теплых Торговых Рядов в Главмузей …в сохранении упраздненной ныне церкви, не представляющей музейной и архитектурной ценности никто не заинтересован…»

Во второй половине 1920-х г. в связи с аварийным состоянием конструкций были разобраны главка церкви и верхний ярус колокольни.

В дальнейшем при приспособлении помещений храма под хозяйственную деятельность четверик основного объема был разделен перекрытием на два этажа. При этом свод был укреплен с пристенного деревянного каркаса, обшитого фанерой, а окна западного фасада растесаны. В ходе приспособления здания под различные цели в течение XX в. производились многочисленные перепланировки. В части Тёплых Торговых рядов даже были устроены жилые коммунальные квартиры, расселённые лишь к 1980 году.

В 1950-е г. проводилась частичная реставрация, была отреставрирована главка храма.

В 1960-е г. произошел пожар на чердаке северной пристройки.

В 1994 г. здание храма было возвращено верующим. Возобновились богослужения и началось восстановление его исторического архитектурного облика. В период с 1999 по 2002 г. силами ЗАО «Ильинка» под руководством инженера-реставратора Г.Б. Бессонова были проведены масштабные работы по

16
системному укреплению конструкций здания. После введения центрального модуля жесткости, замены старых перекрытий железобетонными дисками, инъекционного укрепления стен, пилонов и перемычек и других противоаварийных работ северная и южная пристройки к «историческому ядру» храма приобрели функцию его пространственных контрфорсов. «Верхний» храм был раскрыт от поздних закладок, перегородок, внутренних лестниц и междуэтажного перекрытия. Наиболее аварийная внутренняя стена «верхнего» храма была вывешена на железобетонной балочной обойме и железобетонных алтарных арках, укреплены кирпичные стены и свод четверика, введены новые воздушные и подпольные металлические связи. Под периметр четверика «нижнего» храма была подведена замкнутая железобетонная обойма, а его западный фасад в 2002 г. был раскрыт до исторических отметок. Выполнена новая лестница в южной части здания.

В 1999 году были проведены по заказу православного прихода храма научно-исследовательские работы по настенной живописи в интерьере верхней церкви под руководством художника-реставратора высшей категории С. В. Филатова. Отчет составил Д.В. Витошнов.

В 2005 году было выполнено натуральное макетирование сводов нижнего храма.

В ноябре-декабре 2014 г. и апреле – июне 2015 г. компанией ООО «Архитектурное наследие» проводились комплексные научные исследования объекта. Исследования проводились с целью выявления разновременных, в т. ч. наиболее ранних, строительных периодов нижнего и верхнего храмов, галереи, колокольни и подвальных помещений храма. Параллельно с этим проводились археологические изыскания подвальной части здания в апреле-июне 2015 г. Были выявлены фундаменты утраченной западной галереи церкви Ильи Пророка в Новгородском подворье. Они представляли собой кирпичные конструкции, сложенные на известковом растворе. Также были выявлены основания более ранних сооружений и останки человеческих захоронений, предположительно монахов и священников - насельников Новгородского подворья.

В 2017 году компанией ООО «Архитектурное наследие» был разработан и согласован проект реставрации с приспособлением Церкви Ильи Пророка предполагающий демонтаж корпуса Теплых торговых рядов и воссозданием южной и западной галерей Новгородского подворья.

В 2020 году компанией ООО «Ресстрой» была разработана рабочая документация на основании согласованной документации.

05 февраля 2021 года компания АО «Ренессанс-Реставрация» приступила к корректировке проектной документации в процессе производства работ с учётом сохранения Теплых торговых рядов и частичным воссоздание западной галереи Новгородского подворья примыкающие к ним.

В этом же году силами ЗАО «Ильинка» была демонтирована историческая живопись со стен и сводов верхнего храма и перевезена в реставрационные мастерские, где на данный момент и находится.

17

Данные инженерных обследований

Храм включает два основных объема – древний Нижний храм 1519 г. и Верхний храм, относящийся к концу XVII века началу XVIII века. С севера к ним примыкает колокольня конца XVIII века начала XIX века.

Каменная церковь Ильи пророка построена на месте более древнего деревянного храма. С 1625 г. значится как приходская церковь. В 1676 г. входит в состав подворья Новгородского митрополита, оставаясь приходской. В XVII в. храм надстроен 2-ым этажом. В 1860-ых годах на территории подворья по проекту арх. А.С. Никитина строятся Теплые Торговые ряды, в один из корпусов которого вошло здание церкви, западный и восточный фасады храма переработаны в соответствии с общей стилистикой квартала. В 1923 г. храм был закрыт. В советский период были разобраны верхний ярус колокольни, наружная лестница, часть стен и сводов, здание пришло в аварийное состояние.

Обследуемое здание состоит их трех частей, южной пристройки (Теплые Торговые ряды) в осях «А-И/9-11», центральной части (Храм) в осях «Б-Ж/5-9» и северной пристройки в осях «А-Ж/1-5».

Теплые торговые ряды (южная пристройка) в осях «А-И/9-11», примыкает к центральной части (храму) со стороны ул. Ильинка. Южная пристройка трех этажная, с подвалом. Северной стеной пристройки служит южная стена храма по оси «5».

В центральной части расположен Храм Илии Пророка на Новгородском подворье. Храм включает два основных объема: - древний Нижний храм 1519 г. и Верхний храм, относящийся к концу XVII - началу XVIII века. Храм двух ярусный. С севера к ним примыкает колокольня конца XVIII начала XIX века. Верхние ярусы колокольни разобраны.

Северная пристройка примыкает к храму со стороны оси «9». Здание трехэтажное с подвалом в пределах пятна застройки. Северной пристройки входит сохранившаяся часть колокольни (в осях «Б-Ж/5-9»).

Обследуемое здание выполнено по стеновой конструктивной схеме. Пространственная жесткость здания обеспечивается продольными и поперечными стенами, а также монолитным, сборным железобетонным перекрытием и массивными кирпичными сводами.

Фундаменты под несущие стены ленточные из красного керамического кирпича и бутового камня, на известковом растворе.

Фундаменты стен здания ленточные, шириной 0,50-1,95 м, выполнены из рваного камня известняка на известковом растворе и из полнотелого керамического кирпича на известковом растворе, с глубиной заложения подошвы от уровня пола подвала 0,7-3,85 м, от планировки 3,37-5,62 м. Гидроизоляция фундаментов отсутствует. Техническое состояние фундаментов в целом работоспособное.

По результатам выполненных изысканий установлено, что непосредственно под подошвой фундаментов залегают:

- в шурфах № 1, 2, 4, 6, 8-11 аллювиальные пески мелкие, влажные, плотные (ИГЭ-2);

18

- в шурфах № 3, 5, 7, 12-14 насыпные грунты, представленные супесчаными грунтами с включениями строительного мусора, слежавшимися.

Отметка 0,000 (проектируемый уровень земли) = 144,46 м (по 17Р1/60-ГК/14-КР1).

Отметка 0,000 (проектируемый уровень нижней части храма) = 151,94 м (по 17Р1/60-ГК/14-ИИ2.2).

Отметки пола подвала – от -2,06 м до -3,625 м от отметки проектируемого уровня земли 144, 46 м.

Проектируемый уровень нижней части храма (от отметки 151,94 м) расположен выше проектируемого уровня земли (до отметки 144,46 м) на 7,4 м.

Данные инженерно-геологические изысканий

Архивные исследования (ОТЧЕТ об инженерно-геологических изысканиях и обследовании фундаментов и грунтов основания. 2101 – ИГИ. Том 1. Инженерно-геологические изыскания и обследование фундаментов и грунтов основания, М, ОАО "ФУНДАМЕНТПРОЕКТ", 2015).

В геоморфологическом отношении территория приурочена к поверхности второй надпойменной террасы реки Москвы, рельеф которой изменён в процессе ее застройки.

Абсолютные отметки поверхности земли изменяются от 144,2 м до 144,9 м (в соответствии с геоподосновой участка, выполненной в 2014 г. ГУП «Мосгоргеотрест», заказ №3/8769-14, заказчик ООО "РСК "Архитектурное наследие"). Территория находится в зоне плотной городской застройки, заасфальтирована, в пределах участка развита сеть подземных коммуникаций.

В процессе работы были пробурены 6 скважин диаметром 159 мм, глубиной 15-22 м. За относительную отметку ±0,000 принята абсолютная отметка 145,78 м, что соответствует отметке пола первого этажа исторического ядра здания, существовавшего до открытия Нижнего храма.

Геологический разрез, изученный до глубины 22,0 м от пола подвала, представлен (сверху вниз):

- современными техногенными отложениями (tIV) – супесчаными грунтами и песками с включениями строительного мусора, маловлажными, слежавшимися, мощностью 1,90-3,85 м, с абсолютными отметками подошвы слоя 138,75-139,75 м;

По результатам технических изысканий установлено, что непосредственно под подошвой фундаментов залегают:

- в шурфах № 1, 2, 4, 6, 8-11 аллювиальные пески мелкие, влажные, плотные (ИГЭ-2);

- в шурфах № 3, 5, 7, 12-14 насыпные грунты, представленные супесчаными грунтами с включениями строительного мусора, слежавшимися.

В толще грунтов основания на глубину до 22 м от пола подвала обследуемого здания встречены надморенный и флювиогляциальный водоносные горизонты.

Надморенный водоносный горизонт имеет спорадическое распространение, вскрыт в скважинах № 5, 6 на глубинах 2,9-3,0 м, на абсолютных отметках

19
138,75-138,85 м и приурочен к аллювиальным пескам. Нижним водоупором служат моренные суглинки.

Последние исследования (ТЕХНИЧЕСКИЙ отчет по результатам инженерно-геологических изысканий. 17Р1/60-ГК/14-ИИ1.2, М., ООО "ИГИТ", 2023).

При изучении геологического строения и гидрогеологических условий района были использованы: карта карстово-суффозионной опасности на территории г. Москвы, геоморфологическая схема и схема гидрографической сети Москвы («Москва: геология и город» под ред. В.И. Осипова и О.П. Медведева), геологическая карта четвертичных образований пригородной зоны г. Москвы масштаба 1:100 000 под ред. Б.М. Даньшина, карта распространения зон геоэкологического неблагополучия территории г. Москвы (Институт геоэкологии РАН), геологический атлас Москвы, ГУП «Мосгоргеотрест» (лист М-9), 2010 г, а также фондовые материалы инженерно-геологических изысканий, выполненные в 2019 г. ООО «РСК «Архитектурное наследие» по объекту культурного наследия федерального значения «Церковь Ильи Пророка в Новгородском подворье XVI-XVII вв.» по адресу: г. Москва, ул. Ильинка, д.3/8, стр.2».

Согласно архивным данным в геологическом строении территории до глубины 15,0 м принимают участие четвертичные отложения.

Четвертичные отложения представлены техногенными, древнеаллювиальными и флювиогляциальными грунтами.

Техногенные накопления (tQIV) развиты повсеместно, представлены преимущественно супесью песчанистой, с включением до 10% строительно-бытового мусора, древесины, остатков растений, с прослоями песка, пластичной консистенции влажными малой степени водонасыщения, плотными, мощность отложений достигает 2,0 м.

Древнеаллювиальные отложения (aQIII) распространены повсеместно под техногенными накоплениями. Представлены песками мелкими глинистыми, с прослоями пылеватого и средней крупности, с включением гравия, рыхлыми и средней плотности, влажными и водонасыщенными, мощностью до 2,0 м.

Флювиогляциальные отложения (fQIIo-d) вскрыты повсеместно. Представлены песками мелкими, глинистыми, с прослоями пылеватого, с включением гравия, малой степени водонасыщения, плотными, мощность отложений достигает 11,0 м.

В гидрогеологическом отношении на исследуемой территории до глубины 15,0 м выделялся четвертичный водоносный горизонт, заключенный в аллювиальных песках. Горизонт безнапорный. Уровень подземных вод располагался на глубине 2,1–3,0 м от поверхности земли, на абсолютных отметках 138,75–138,85 м.

Всего на объекте было пройдено 5 скважин глубиной по 15,0 м с уровня пола подвала.

Рельеф изучаемой территории изменен антропогенным воздействием - район освоен, застроен, спланирован и погребен под техногенными грунтами, мощностью до 5,0 м, супесчаного состава с включением до 10% строительно-бытового мусора, древесины, остатков растений. В геоморфологическом отношении площадка изысканий расположена в пределах древнеаллювиальной террасы реки Москвы.

20
Абсолютные отметки поверхности земли с учетом архивных данных по устьям скважин колеблются от 141,16 м до 141,95 м.

Гидрография территории изысканий представлена река Москва и река Неглинная. Однако, стоит отметить, что в зону влияния с сооружением они не попадают и существенного влияния не оказывают.

Техногенные условия. Для района работ характерна высокая освоенность и высокая техногенная нагрузка, определяющаяся расположением участка в черте города, в пределах плотной городской застройки, с развитой сетью подземных коммуникаций.

Техногенные грунты (tQIV)

Техногенные грунты (tQIV) распространены повсеместно, неоднородны по составу, характеру и количеству включений, как по глубине, так и по простиранию и представлены супесью темно-серой, с прослоями песка, с включениями до 10% строительно-бытового мусора, с включением древесины и остатков корней растений, пластичной консистенции. Следует отметить, что количество, состав и размеры включений весьма неоднородны и могут значительно изменяться в интервалах между скважинами. Мощность отложений колеблется от 2,1 м до 5,0 м. Подошва отложений вскрыта на абсолютных отметках 137,09–139,75 м. В местах бурения скважины с поверхности подвала техногенные грунты перекрыты бетонным слоем мощностью до 0,45 м.

Подземные воды в пределах изученной глубины представлены одним водоносным горизонтом.

Четвертичный водоносный горизонт встречен в центральной и юго-восточной частях здания и приурочен к аллювиальным отложениям. Водовмещающими грунтами служат пески мелкие (ИГЭ 2 и 2а). Уровень подземных вод, с учетом архивных данных, располагается на глубине 1,55 – 3,2 м, на абсолютных отметках 138,75 – 140,04 м. Горизонт безнапорный. Нижним локальным водоупором являются флювиогляциальные суглинки. Так же стоит отметить, что в слабофильтрующих насыпных грунтах в осенне-весеннее время возможно образование временных подземных вод типа «верховодка» с незначительным водопритоком. Исходя, из анализа архивных материалов и данных бурения сезонные колебания уровня грунтовых вод в осенне-весенний период могут составить 1,0-1,5 м выше установленного бурением, что может привести к их широкому распространению, как по мощности, так и по простиранию.

Питание водоносного горизонта осуществляется за счет инфильтрации атмосферных осадков, утечек из подземных водонесущих коммуникаций и перетока со смежных территорий. Разгрузка осуществляется в местную гидрографическую сеть – реку Москву.

Таким образом, мощность техногенных отложений (культурного слоя) по результатам инженерно-геологических изысканий, непосредственно подстилающих подземные конструкции храма от уровня пола подвала, расположенного на разных отметках (от -2,06 м до -3,625 м от отметки проектируемого уровня земли 144, 46 м), расположена на отметках от 1,3 м до 4,5 м.

21

Мощность техногенных отложений (культурного слоя) по результатам инженерно-геологических изысканий, непосредственно расположенных с уровня современной поверхности – от 4,27 м до 5,73 м.

По результатам предшествующих археологических исследований на прилегающих территориях фоновая мощность культурного слоя с уровня земли достигает 5,0 м.

Историческая справка

Исследуемый участок расположен в южной части квартала, ограниченного улицами Ильинкой и Никольской, переулками Ветошным и Богоявленским.

Участок исследования располагается в центральной части Китай-города – одном из древнейших районов города Москвы (Памятники архитектуры Москвы…, 1983). Формирование посада было обусловлено расположением здесь в раннемосковский период Торга, пристаней и сухопутных дорог, подходивших к крепости с северо-востока, востока и юго-востока. Ранее считалось, что в домонгольский период истории территория Китай-города осваивалась локально, небольшими поселениями, расположенными преимущественно у берегов Москвы-реки и Неглинной (Памятники архитектуры Москвы…, 1983), однако археологические раскопки в Историческом проезде (1987–1989 гг.) и на территории Казанского собора (1989–1992 гг.) показали, что и в нагорной части Великого Посада заселение началось не позднее рубежа XII–XIII вв. (Беляев, 1994; Беляев, Павлович, 1993; Чернов, Бойцов, 1992).

К северу от участка исследования располагается один из двух древнейших монастырей Китай-города. Первое достоверное упоминание Богоявленского монастыря *за Торгом* относится к середине XV века (Беляев, 1994). Однако по данным археологии, не позднее второй трети XIII века, здесь существовал некрополь и, вероятно, деревянный храм (Беляев, 1994).

Исследуемый участок выходит на улицу Ильинку (*Дмитриевская*, *Ильинская*, *Куйбышева*). Ильинка – одна из трех главных улиц на территории Китай-города. «Вероятным началом формирования Ильинки можно считать вторую половину XIV века, когда в южной части территории Великого посада появились усадьбы купцов-сурожан, а между нынешними улицами Куйбышева (Ильинка) и Разина (Варварка) – Сурожские Шелковые ряды… Окончательное сложение трассы задержалось до конца XV века» (Памятники архитектуры Москвы…, 1983). При археологических раскопках 1995–1996 гг. (А.Г. Векслер) на улице Ильинке были выявлены 23 яруса деревянных мостовых; «…мостовые раннего времени (с XIV в.) имели ширину настила в среднем около 320–345 см. Начиная с 7-го яруса, происходит смещение трассы на юг… В это же время происходит и расширение уличного настила до 460–490 см.» (Векслер, 2015).

Рядом с участком исследования располагался *Ильинский крестец*. При Иване III «торговля (из Кремля) была выведена в Великий посад на кресцы (перекрестки улиц), близ которых возникли первоначальные Гостиные дворы…» (Памятники архитектуры Москвы…, 1983).

22

Свое название *крестец*, как и вся улица, получил от располагавшегося на участке исследования Ильинского монастыря. Первое летописное упоминание обители относится к началу XVI века (Векслер, 2009). В 1542 году по случаю избрания митрополитом Московским новгородского архиепископа Макария Ильинский монастырь был передан в его ведение. В 1547 году обитель пострадала от пожара: «*Априля 12, въ вторникъ Святыа недели… погореша лавкы въ всехъ рядех града Москвы… и гостиные дворы великого князя, и дворы людскыа и животы многые погореша отъ Ильиньскые улицы и до городные стены, отъ площадки и до речной стены городной, церкви и монастырь Богоявленьской и Ильиньской*» (ПСРЛ, 1906).

Непосредственный участок исследования приурочен к церкви Ильи Пророка *на Новгородском подворье* (Объект культурного наследия федерального значения «Церковь Ильи Пророка в Новгородском подворье XVI–XVII вв. по адресу: г. Москва, ул. Ильинка, д. 3/8, стр. 2»).

Первое упоминание об Ильинской церкви в письменных источниках относится к 1519 году: «*Того же лета месяца маиа в 11 день заложиша церковь камену за Торгом в манастыри святаго Илию, а ставил от простых людей нехто именемъ Климъ, а прозвищо Мужило*» (ПСРЛ, 1965). Церковь строилась на протяжении двух строительных сезонов и была освящена 2 сентября 1520 года: «*Месяца сентября 2 день священна церковь камена святыи Илиа в Торгу на Дмитриевьскои улици, да придел Климентъ святыи*.» (ПСРЛ, 1965). Реставрационными и археологическими исследованиями XX века установлено, что первоначально она представляла собой небольшой бесстолпный храм с крещатым сводом – тип, хорошо известный по сохранившимся и воссозданным памятникам, таким как церковь Зачатия св. Анны, *что в углу* (Зарядье) и церковь Великомученика Трифона (с. Напрудное) (Историко-архивные…, 2017). Ближайшими к Ильинскому храму аналогами исследователями называются церковь Рождества Богородицы (с. Юркино), а также церковь Благовещения Богородицы, *на Старом Ваганкове*.

Наиболее раннее изображение церкви Ильи Пророка сохранилось на *Петровом чертеже* (1597–1603 гг.). Каждый год в один из почитаемых церковных праздников, на Ильин день, крестных ход, направлявшийся из Кремля к Ильинской церкви *на Воронцовом поле*, делал остановку у Ильинского храма *на Новгородском подворье,* и патриарх, принимавший в этом крестном ходе участие, оставался в храме подворья, совершая здесь праздничное богослужение (Историко-архивные…, 2017).

Во время Смуты церковь была разорена (Памятники архитектуры Москвы…, 1983). 17 мая 1606 года колокольный звон этой церкви послужил сигналом к началу восстания жителей Москвы против польских интервентов, вошедших в город под предводительством Лжедмитрия I. По сообщению Н.М. Карамзина, «17 Маия, в четвертом часу дня, прекраснейшего из весенних, восходящее солнце осветило ужасную тревогу столицы: ударили в колокол сперва у Св. Илии близ двора гостиного, и в одно время загремел набат в целой Москве, и жители устремились из дворов на Красную площадь с копьями, мечами, самопалами, Дворяне, Дети Боярские, стрельцы, люди приказные и торговые, граждане и чернь » (Карамзин,

23

1997).

К началу XVII века, когда Ильинский монастырь был упразднен, церковь стала приходской. В 1626 году храм пострадал от пожара и был восстановлен (Памятники архитектуры Москвы…, 1983).

В Ильинском монастыре, и позже у церкви Ильи Пророка, в средневековый период существовало кладбище, о размерах которого можно судить по Строельной книге церковных земель (1657 г.): «*Церковь каменная Святого Пророка Ильи, что за Ветошным рядом. Под церковью земли и кладбища по нынешней мере в длину 20 саж. с четью, а поперег 16 саж. без чети, а кладбище пространно, порозжие места есть*» (Забелин, 1891). Также у Ильинского храма находились дворы церковнослужителей: «*двор попа Ивана в длину 12 саж. без полутрети, поперег 8 саж. без трети, двор дьякона Петра в длину 7 саж. с третью, а поперег 5 саж., двор просвирницы Парасковьи в длину 6 саж., поперег 4 саж. с третью, двор пономаря Левки, а ныне в том дворе живет вдова Устинья Никифорова дочь, по мере в длину 6 саж. с полусаженью, а поперег 4 саж. с четью…*» (Забелин, 1891).

В 1670-е гг. церковь Ильи Пророка была передана на содержание Новгородскому архиерейскому дому, имевшему на Ильинке свое подворье (Макарий архим., 1857). В различных письменных источниках церковь с тех пор называется по-разному: «*что на Новгородском подворье*», «*что в Ветошном ряду*», «*что за Калачным рядом*» и др.

В то время Новгородское архиерейское подворье представляло собой комплекс каменных и деревянных построек, группировавшихся вокруг церкви Ильи Пророка. Планом 1671 года на территории Новгородского подворья показаны четыре лавки Калашного ряда и палаты, выходящие на красную линию улицы. Эта же ситуация зафиксирована планом 1695 года (ГАНО. Ф. 482. Оп. 1. Д. 1).

В 1678–1680 гг. Ильинская церковь была надстроена верхним храмом, превосходящим своими размерами нижний. Верхний храм стал именоваться Ильинским, а нижний алтарь был освящен как придел во имя апостола Тимофея. Весь объем с трех сторон был окружен двухъярусной галереей и увенчан белокаменной главой.

В начале XVIII века в зданиях Новгородского подворья размещались службы государственного назначения: «*с 1702 по 1722 год постоянно занято было то военными квартирантами, то студентами математических школ, то посольством, то съезжим двором, то Плещеевскою канцелярией и подверглось большому разорению*» (РГИА. Ф. 796. Оп. 2. Д. 69). В 1707–1715 гг. по приказу Петра I здесь размещалась школа пастора Эрнста Глюка, занимавшегося просвещением латышей и русских в Лифляндии. Попав в плен в ходе Северной войны, он был привезен в Москву и открыл здесь школу (Чтения в Императорском Обществе Истории..., 1907).

В 1737–1742 гг. в приходе церкви Ильи Пророка значились дворы, принадлежавшие «*Бутырского полку поручика Василия Петрова сына Дурнова*», «*епископа Казанского и Свияжского*», «*генерала Ивана Дмитриева сына Бухонцова*». Территория самого Новгородского подворья составляла «*поперешнику по мостовой улице в переднем конце 80 саж., в заднем конце тож, длиннику посреди того*

24
подворья також, по правой и по левой сторонам 60 саж» (Переписные книги…, 1881).

Здания подворья сильно пострадали во время пожара 1737 года. Для получения денежных средств на ремонт Синод объявил подворье «*в торги*». Таким образом, у части строений появились владельцы. Здесь располагались лавки, трактиры, конторы торговых фирм. Вначале территория подворья была обнесена оградой, затем по его периметру были поставлены корпуса.

В 1787–1790 гг. храм был перестроен со стороны южного фасада − снесены святые ворота и надвратная колокольня, построена торговая галерея. Со стороны северного фасада верхнего храма была возведена новая звонница, для подъема на которую была сооружена внутренняя лестница.

В период 1790–1810 гг. проводились частичные перестройки корпусов, укрепление конструкций, ремонты. К концу XVIII века южный фасад Ильинского храма был уже полностью застроен торговыми лавками, принадлежавшими Новгородскому подворью. Над проездной аркой во двор подворья со стороны Ильинской улицы была установлена одноярусная колокольня с главкой (ГАНО. Ф. 482. Оп. 1. Д. 1. Л. 10).

В каменном двухэтажном корпусе, находившемся в глубине владения подворья, «*верх занимается съестным трактиром, а низ жилой и в кладовых*» (ЦАНТДМ. Ф. 1. Оп. 4). Газета «Московские ведомости» от 5 апреля 1802 г. сообщала, что «*на Ильинке, против Гостиного двора, внутри Новгородского подворья, подле конторы Нотариуса Ломи у Грека продаются новополученные, самые лучшие, Токайские и Венгерские вина бутылками*…».

В 1806 году обветшавшая южная стена Ильинского храма на средства арендатора торговых помещений купца Екимова была укреплена двумя белокаменными контрфорсами (ГАНО. Ф. 482. Оп. 1. Д. 1. Л. 24 об.–26). При продлении с Екимовым договора аренды торговых помещений в 1810 году на него была возложена обязанность перекрыть крышу церкви новым железом, позолотить иконостас, а также сделать белокаменную лестницу в храм со двора «*как прежде была*» (ГАНО. Ф. 482. Оп. 1. Д. 1. Л. 30).

В 1812 году улица Ильинка выгорела при пожаре, а старые торговые ряды пострадали от мин, заложенных в Кремле французскими войсками. По проекту О. Бове на месте старых были построены новые торговые ряды. Двухэтажная галерея у южного фасада Ильинской церкви была восстановлена и приобрела черты стилистики ампира: столбы галереи и пилястры были отделаны рустом, в архивольтах арок появились белокаменные замковые камни. Восстановление пострадавших строений и церкви было вновь возложено на арендатора торговых площадей купца Екимова (ГАНО. Ф. 482. Оп. 1. Д. 1. Лл. 35–38). Лавки к югу от церкви при восстановлении были оформлены портиком с антаблементом и парными полуколонками.

В 1820-е гг. у северо-западного угла Ильинской церкви сооружена небольшая колокольня в стиле ампир, вскоре надстроенная еще одним ярусом. Ее завершение было изготовлено в виде ротонды, увенчанной куполом.

25

В 1825–1834 гг. были построены внутренняя каменная галерея по периметру двора, колокольня с лестницей, выполнены частичные перестройки в корпусах и лавках по проектам архитекторов С.П. Обитаева, О.И. Бове, Capo Majcetro Carloni (мастер каменных дел Л.П. Карлони), губернского архитектора Беляева.

В 1852 году был разработан проект чугунных лестниц различного назначения, одна из которых была предназначена для подъема на хоры.

В середине XIX века торговые помещения Новгородского подворья и соседней с ним Певческой слободы арендовали московские предприниматели Н.П. Азанчевский и штабс-капитан А.А. Пороховщиков. В 1864–1869 гг. на их средства после разбора большинства старых зданий Новгородского подворья Ильинскую церковь включили в состав комплекса Теплых (Ильинских) торговых рядов. Проект был разработан академиком архитектуры, профессором А.С. Никитиным. В результате этих работ галереи церкви были разобраны, а ее северный и южный фасады оказались встроенными в протяженный трехэтажный корпус Теплых рядов. В ходе этих работ в верхнем храме южная апсида была занята под лестничный пролет, кроме того был упразднен нижний храм, устроено калориферное отопление здания с растеской стен под калориферные каналы.

В 1870–1890 гг. были подведены коммуникации (вода, канализация). Из-за образования трещин в стенах зданий торговых рядов в них постоянно проводились локальные ремонтные работы.

Очередной ремонт Ильинского храма производился в середине 1890-х гг.: «*В воскресенье 24 декабря было совершено освящение возобновленного храма во имя св. пророка Илии, что на Новгородском подворье на Ильинке. Стены храма вновь украшены живописью, иконостас вновь реставрирован, возобновлена и церковная утварь…*» (Московские церковные ведомости. № 1. М., 1896. (Московская хроника)).

В 1912 году в храмовой части здания произошел пожар. Одна из связей лопнула, свод был обшит фанерой и рейками в квадрат (кессонами).

В 1913 году была сделана частичная подводка фундамента под осевшие стены церкви и колокольни, кроме того трещины в кирпичном куполе были залиты цементным раствором.

24 мая 1923 года Ильинский храм был закрыт. К этому времени относятся несколько архивных документов:

- «*не был произведен ремонт помещения бывшей церкви, занятой под склад…*»;
- «*Работы по укреплению фундаментов … произведены без разрешения Управления Губернского инженера*»;
- «*При проверке планов владения … обнаружена … домашняя церковь… Необходимо церковное имущество вывезти в музей*.» (ЦАНДТ. Ф. 1. Оп. 4. Ед. хр. 19).

Во второй половине 1920-х гг. в связи с аварийным состоянием конструкций были разобраны главка церкви и верхний ярус колокольни (ЦМАМ. Ф. Р-1. Оп. 1. Д. 165).

В дальнейшем при приспособлении помещений храма под хозяйственную деятельность четверик основного объема был разделен перекрытием на два этажа.

26
При этом свод был укреплен с пристенного деревянного каркаса, обшитого фанерой, а окна западного фасада растесаны. В части Теплых Торговых рядов даже были устроены коммунальные квартиры (расселены к 1980 г.).

В 1950-е гг. проводилась частичная реставрация, в ходе которой была отреставрирована глава храма. В 1960-е гг. на чердаке северной пристройки произошел пожар.

В 1980–1990 гг. на втором этаже здания «находилась фабрика механизированного счета Гос. комитета по делам издательств, полиграфии и книжной торговли. В подклете… в 1980 г. находились фотоателье и транспортный отдел Метростроя; в 1990 г. здесь добавилась лавка фотосувениров, а транспортный отдел сменил отдел кадров» (Паламарчук, 1994).

В 1994 году здание храма было возвращено верующим. В 1999–2002 гг. проводились работы по укреплению конструкций здания. Верхний храм был раскрыт от поздних закладок, перегородок, внутренних лестниц и междуэтажного перекрытия. Западный фасад нижнего храма был раскрыт до исторических отметок.

Археологическая изученность местности

Территория Китай-города в сравнении с другими историческими частями города изучена археологами наиболее подробно. В связи с этим, ниже приводятся краткие описания результатов археологических работ, проводившихся наиболее близко к участку исследования.

В 1995–1996 гг. году проведены археологические исследования (*А.Г. Векслер*) по трассе улицы Ильинки, к юго-востоку от церкви Ильи Пророка. В *Зоне наблюдений 2* (шурф 2) зафиксирован культурный слой толщиной около 5 метров. С гл. -80 см до гл. - 500 см прослежены остатки 4, 6–15, 19–22 ярусов деревянной мостовой. В пласте -160…-180 см найдены 63 фрагмента кожаных изделий. По мере углубления число таких фрагментов возрастало и к гл. -340…-380 см достигло 562-х.

Зона наблюдений 4 (шурф 4) в целом повторяла стратиграфическую ситуацию, прослеженную в *Зоне наблюдений 2*. Толщина культурного слоя здесь достигала 5 метров. Были прослежены остатки 3–11 ярусов деревянной мостовой (для лаги 8-го яруса получена дендродата – 1686 г.). В пласте -440…-480 см найдены три фрагмента стеклянных браслетов: один – гладкий прозрачный желто-зеленого цвета, не киевского производства (Новгород, Смоленск или Полоцк), датируемый XII–XIV вв.; второй – крученый прозрачный сине-зеленого цвета, киевского производства, датируемый второй четвертью XII века – 1238 г.; третий – гладкий полупрозрачный красно-коричневого цвета, киевского производства, датируемый второй четвертью XII века – 1238 г.

В *Зоне наблюдений 5* мощность культурного слоя превышала 5 метров. Нижний горизонт напластований составляла темно-коричневая супесь с включениями тлена и щепы. При зачистке восточного профиля была обнаружена железная булавка, датированная по новгородским аналогиям XII–XV вв. (Векслер, 2015).

В ходе археологических исследований 1995–1996 гг. на участке улицы Ильинки, прилегающем к церкви Ильи Пророка в Новгородском подворье, было

27
определено, что эта часть улицы вошла в зону активного хозяйственного освоения не позднее второй половины XII века, о чем свидетельствует наличие пахотного слоя, подстилавшего слой застройки домонгольского времени. Пахотный горизонт характеризовался слабой насыщенностью находками и измельченной керамикой. Застройка в напластованиях первой трети XIII века отмечена уже в развитой форме. Отсутствие следов пожара 1237 года связано с активной строительной деятельностью послепожарного периода и большой плотностью застройки XIV века (Векслер, Архив ИА РАН. Ф-1. Р-1. №№ 20388, 20389, 20390, 20391, 20392, 20393; Векслер, 2015).

В 1997 году проведены археологические исследования (*А.Г. Векслер*) на территории Теплых торговых рядов, к северу и северо-востоку от церкви Ильи Пророка. На первом этапе осуществлялись наблюдения за выборкой подвальных помещений, на втором – шурфовка. В ходе археологических наблюдений было определено, что заполнение подвалов в своей основе представляет собой техногенные отложения и строительный мусор. При фиксации южного профиля в 55 см от уровня современной дневной поверхности до дна разрытия отмечен арочный фундамент, сложенный из белокаменных блоков и кирпича на известковом растворе. В юго-восточной части строительного разрытия были выявлены фрагменты белокаменных надгробий и разрозненные человеческие кости, попавшие в слой из разрушенных при строительстве зданий погребений некрополя церкви Ильи Пророка. Также найдены фрагменты стеклянных браслета и перстня, наконечник охотничьей стрелы, медные монеты (XVI в.), печные изразцы (пер. пол. XVII в.), фрагмент медного креста-энколпиона, белокаменный жернов, керамические игрушки (XV–XVI вв.), фрагмент тележного колеса.

В северной и южной частях участка исследования были выбраны три шурфа. Наиболее интересные результаты дал шурф 3. Здесь были обнаружены остатки трех деревянных сооружений. Для трех бревен верхнего из них была получена единая дендродата – 1452 год. В предматериковом слое здесь были обнаружены фрагменты серых и красноглиняных сосудов (Векслер, ИА РАН. № 20763).

В 2001 г. проведены археологические исследования (*А.Г. Векслер*) на территории Теплых торговых рядов. Три раскопа, общая площадь которых составляла 100 м², располагались к северо-западу от церкви Ильи Пророка на месте снесенных зданий (1860-е гг.) Теплых торговых рядов. В ходе исследований было выделено четыре строительных горизонта:

Первый горизонт (1860-е гг.), связан с постройкой здания Теплых торговых рядов. Ко *второму горизонту*, датируемому XVII–XVIII вв., относились деревянные постройки Новгородского подворья. *Третий горизонт* (XV–XVI вв.) включал в себя 6 сооружений и 8 ям. Синхронный им слой сохранился под полами подвалов здания Теплых рядов. Основная часть индивидуальных находок и массового материала относилась к этому горизонту. *Четвертый горизонт* (XIII–XIV вв.) был представлен 1 сооружением и 1 ямой. Культурный слой этого времени не сохранился. К этому периоду относятся находки двух стеклянных бус, а также фрагмента стеклянного браслета и шиферного пряслица. Найденные бусы имеют достаточно широкую датировку (XI–XIV вв.). Время массового распространения стеклянных браслетов

28
приходится на вторую половину XII – первую половину XIII века, хотя в небольшом количестве они встречаются вплоть до XIV века. Шиферные пряслица также бытовали вплоть до XIV века (Векслер, ИА РАН. № 23548).

В 2008 году проведены археологические исследования (*А.Г. Векслер*) на территории Теплых торговых рядов. Раскоп, площадь которого составляла 240 м², располагался к северу от церкви Ильи Пророка. Мощность культурного слоя на участке исследования составляла 4–5 метров. Всего было выделено семь строительных ярусов: 1 (кон. XIX – нач. XXI вв.), 2 (нач. XVIII – 1864 г.), 3 (вт. пол. XVII – нач. XVIII в.), 4 (вт. пол. XVI – пер. пол. XVII в.), 5 (пер. пол. XVI в.), 6 (вт. пол. XIV–XV вв.), 7 (вт. пол. XIII – пер. пол. XIV в.). К наиболее раннему строительному ярусу относятся три сруба, несколько частокольных канав и десять ям. В синхронном им культурном слое помимо большого числа фрагментов стеклянных браслетов, найдены кольчужные кольца, свинцовые разновесы и пломбы, варган. Массовый материал этого горизонта примерно поровну был представлен фрагментами серых и красноглиняных грубых горшков, находки фрагментов курганной посуды носили единичный характер (Векслер, 2009).

В 2015 году проведены археологические исследования (*А.Г. Векслер*) на месте западной галереи церкви Ильи Пророка. Выявленные в четырех шурфах напластования носили полностью переотложенный характер и представляли собой супесь с многочисленными включениями битого кирпича, белокаменных отесков, извести, каменного и древесного угля, шлака, обломков асфальта и бетона. В двух шурфах (1, 2) прослежены в различной степени сохранности остатки западной галереи, представлявшие собой кирпичные конструкции, сложенные на известковом растворе. Полученная в ходе исследований информация полностью подтвердила данные архивных источников о размерах и конструкции западной галереи Ильинской церкви (Векслер, 2015).

В 2015 году проведены археологические исследования (*А.Г. Векслер*) к юго-востоку от церкви Ильи Пророка, в подвальном помещении Теплых торговых рядов. Раскоп общей площадью 43 кв. м располагался в двух помещениях. Под слоями бетонной заливки и техногенного мусора здесь были выявлены кирпичные полы и фундамент стены южной галереи храма. В помещении 1 под полами были обнаружены часть погребения и остатки белокаменных фундаментов постройки, предшествовавшей, по мнению исследователей, строительству Ильинской церкви. Археологический материал был представлен медными монетами (к. XV – п.тр. XVI в.), костяной накладкой на рукоять, фрагментом белокаменного надгробия (п.ч. XVII в.), фрагментами керамических сосудов (XV–XVII вв.) (Векслер, 2015).

В ходе археологических исследований разных лет на территории Ильинской церкви найдены фрагменты восьми белокаменных надгробий XVII века. Одно из них (ИлПр-1), согласно сохранившемуся фрагменту надписи, отмечало захоронение Мавры Палициной (Беркович, Егоров, 2017).

29

Проектные решения, оценка воздействия проектируемых работ, меры по обеспечению сохранности объектов археологического наследия

Данные ПОД

Данным проектом предусмотрена разборка временных металлических конструкций, временной деревянной лестницы Л-2 и поздней лестницы Л-4 с приямком.

Данным проектом предусмотрена разборка надземной части поздней пристройки в осях «9-11/Б-И» до отметки поверхности земли с сохранением фундаментов для дальнейших работ по воссозданию исторических габаритов здания.

Работы по разборке временных металлических конструкций, временной деревянной лестницы Л-2 и поздней лестницы Л-4 с приямком осуществляется вручную с использованием ручного и электроинструмента. Работы на высоте осуществляются с использованием инвентарных подмостей и вышек-тур.

К началу разборки все инженерные коммуникации от демонтируемой пристройки должны быть отключены.

Разборка демонтируемой части здания осуществляется сверху-вниз вручную до поверхности земли методом поэтапного обрушения конструкций и производится в следующем порядке:

- подготовительные работы (организация стройплощадки с ограниченным применением строительной техники, средств механизации, приспособлений, ручных машин и инструмента);
- разборка (демонтаж) при помощи ручных машин, ручного инструмента и с применением средств малой механизации не несущих конструкций: потолков, полов и напольных покрытий, сантехнических систем и систем вентиляции, дверных и оконных блоков, перегородок, металлических изделий (перила, сантехнические трубопроводы и арматура водоснабжения, приборы отопления и т.п.);
- разборка надземной части здания ручным способом – обрушение кирпичных конструкций наружных и внутренних стен, междуэтажных перекрытий с поэлементной разборкой связей по ходу разборки;
- разделение вручную (сортировка) материалов по их принадлежности к тем или иным классам опасности;
- уборка строительного мусора с последующим его вывозом к месту захоронения (складирования, переработки).

Проектные решения.

Церковь во имя Илии Пророка – прямоугольное в плане, каменное здание, на каменном фундаменте, со сводчатыми, плоскими перекрытиями и типа "Монье".

Существующее здание можно разделить на несколько объемов разного времени строительства:

1. Объем нижнего храма во имя апостола Тимофея, построен в 1519-1521 годах,
2. Объем верхнего храма во имя Ильи Пророка, построен в 1678-1680 годы, тогда же было пристроено помещение к южной стене нижнего храма,
3. Колокольня была построена в 1825-1834 годы,
4. Теплые торговые ряды построены в 1854-1869 годах,

30

5. Подвал южный расположен с южной стороны от нижнего храма, устроен не позднее XVII в., часть стен XIX в., а отдельные фрагменты-стены и арки XX-XXI в.,

6. Подвал северный расположен с северной стороны от нижнего храма, устроен не позднее XVII века, часть стен XVII-XVIII века, а отдельные фрагменты-стены, арки, перекрытия XX-XXI века.

Конструктивная схема существующего здания – перекрёстно-стеновая. Пространственная неизменяемость здания обеспечивается совместной работой вертикальных стен.

Архитектурные решения по реставрации здания

Воссоздать утраченную галерею, в габаритах конца XVII века

Реставрация нижнего храма и крестильни

Реставрация верхнего храма

Реставрация колокольни

Реставрация "Теплых Торговых рядов"

Реставрация подвалов

Архитектурные решения по приспособлению здания

Проектом приспособления предлагается сохранить историческую планировочную структуру здания, исторические своды, здание приспосабливается под церковные службы РПЦ.

Основная входная зона размещается в южной части здания. Центральный вход ведет в главный вестибюль и лестницу, по которой можно подняться с 1 этажа к южному порталу верхнего храма и к двум залам (лестница будет выполнена на месте существующей).

В юго-западной части здания необходимо установить лифт. Установка лифта обусловлена требованиям заказчика (пользователя), особенностями архитектуры здания – верхний храм во имя Ильи Пророка расположен выше уровня земли на 5,55 м, а нижний храм во имя апостола Тимофея ниже уровня земли на 2,22 м и необходимостью совершения церковных обрядов. С отметки первого этажа можно подняться на лифте в притвор верхнего храма или опуститься в холл нижнего храма.

С западной стороны южного фасада устроен вход, ведущий в нижний храм.

С восточной стороны южного фасада устроен вход в лестничную клетку ЛК1, связанную проемом с церковной лавкой. В осях 9-10/Д-Ж предусмотрено размещение подсобного помещения и универсальной кабины уборной

Помещение охраны/Пожарный пост размещено на 3 этаже с выходом в лестничную клетку.

В северной части, в уровне 1 этажа, расположена трапезная, с устройством выхода во двор (западная часть двора).

В южной и северной частях здания на 3 и 4 этаже размещены залы разной вместимостью.

На 4 этаже – настоятельские покои.

В северной части здания сохраняется существующая лестница с первого на мансардный этаж здания. Последний (металлический) марш лестницы меняется на ж.б. Между 1 и 2 этажом предусмотрено устройство промежуточной площадки и

31
дополнительного марша для доступа в помещение 1а.2, увеличенное за счет устройства дополнительного участка перекрытия. На 4 и 5 этаже устраиваются комнаты для отдыха духовенства, санузел, душ. Помещение уборочного инвентаря предусмотрено на 1 и 5 этаже. На мансардном этаже устраивается выход на кровлю.

Южная часть подвала приспособлена под музейное помещение, как зону археологии. Между крестильней и археологической зоной предусмотрено раскрытие ранее заложенного проема и устройство металлической лестницы т.к. данные помещения имеют перепад отметок пола. Стены в археологической зоне реставрируются и отделываются по методике. В полах фрагментарно устроены люки – археологические зондажи в стеклянном оформлении – для осмотра археологических раскопок и покрытия из белокаменных блоков XV-XVI вв. Вдоль северной стены южного подвала предусмотрено размещение застекленных витрин с подсветкой для демонстрации археологических находок.

В южной части подвала осуществляется ввод водопровода со стороны ул. Ильинка, здесь же располагается противопожарный водопровод.

Северная часть подвала приспособлена для расположения технических помещений: выпуск канализации в существующую дворовую сеть, помещение ИТП, венткамеры, электрощитовая, серверная, кладовые негорючих материалов, душевая, санузел.

Вход в подвал (северной части) запроектирован с улицы, с западного фасада. Второй вход в подвал (южной части) выполняется с улицы, с восточного фасада. Над данным приямком устраивается навес из кровельной стали с полимерным покрытием на конструкции из металлического каркаса с декоративными элементами и калиткой.

Работы основного периода (ремонтно-реставрационные, ремонтно-строительные работы и работы по приспособлению здания к современному использованию) ведутся в следующей общей технологической последовательности):

- устройство инъекционной отсекающей гидроизоляции кирпичных стен нижнего храма и пола подвала;
- устройство обмазочной проникающей гидроизоляции стен подвала изнутри здания;
- усиление стен методом инъектирования и вычинки кирпичной кладки;
- возведение конструкций подземной и надземной части (воссоздаваемой) двухэтажной галереи;
- возведение надземной (воссоздаваемой) части здания, в том числе возведение конструкций завершения колокольни с устройством кровли;
- внутренние реставрационно-строительные работы по усилению существующих конструкций и возведению новых конструкций;
- устройство входных крылец, реконструкция лестничных маршей, реконструкция лестниц;
- внутренние реставрационные работы и работы по приспособлению;
- наружные реставрационно-строительные работы по фасадам и кровле здания;
- прокладка наружных инженерных коммуникаций;

32

- благоустройство территории (в том числе компенсационное благоустройство территории – восстановление нарушенных в ходе работ покрытий, за границами участка).

Отметка 0,000 (проектируемый уровень земли) = 144,46.

Отметки пола подвала – от -2,06 м до -3,625 м от отметки проектируемого уровня земли 144, 46 м.

Проектные отметки котлованов, траншей, грунта:

1. Котлованов под железобетонные лестницы:

- на глубину 0,21 м от уровня земли;
- на глубину 0,123 м от уровня земли;

2. Траншеи при устройстве обмазочной гидроизоляции:

- по наружной стене подвала на глубину 3,61 м от уровня земли;
- внутри подвала на глубину 0,375-1,05 м от уровня пола подвала (от отм.п.п.: -2,74 м, -2,21 м, -2,48 м, -2,25 м, -3,195 м);

3. Траншеи при устройстве подпольного канала на глубину 1,12-1,52 м от уровня пола подвала (от отм.п.п. -2,21 м).

4. Котлована под купель на глубину 1,0 м от уровня пола подвала (от отм.п.п. -2,21 м).

5. Котлованов от уровня земли:

- под галерею на глубину 3,01 м;
- под железобетонную лестницу на глубину 2,75 м;

6. Разработка грунта от уровня пола подвала на глубину 0,4-1,0 м.

Проектируемые наружные сети

Строительство внутриплощадочных инженерных сетей:

- водопровода (В1);
- хозяйственно-бытовой канализации (К1);
- теплосети (ТС);
- электроснабжения (ЭС);
- сетей связи (НСС).

Водопровод (В1)

- прокладка труб ВЧШГ Ø100мм – 3,2 п. м. (открытым способом);

Хоз-бытовая канализация (К1)

- прокладка труб ВЧШГ 2Ø100мм – 3,8 п. м. (открытым способом);
- прокладка труб ВЧШГ Ø100мм – 9,4 п. м. (открытым способом);
- демонтаж труб Ø100мм – 4,0 п. м. (с выемкой труб).
- колодцы Ø1500мм – 3 шт.

Теплосеть (ТС)

- прокладка труб стальных 2Ø89х5мм – 40,15 п. м. (прокладка по подвалу);
- прокладка труб стальных 2Ø89х5мм в ст. футлярах 2Ø219х7мм – 4,0 п. м. (открытая прокладка под аркой);
- прокладка труб стальных 2Ø50мм – 54,0 п. м. (прокладка по подвалу);

Сети электроснабжения:

33

- перекладка 9 кабельных линий (9КЛ) 10 кВ в а/ц трубах Ø150мм – 35,0 п.м (открытая прокладка).

Проектные отметки разработки котлованов и траншей от уровня земли -1,5–4,2 м.

СПОЗУ

На участке имеются инженерные коммуникации. Предусмотрен частичный вынос кабелей из проектируемого пятна застройки.

Сложившаяся планировочная организация земельного участка в проекте реставрации и приспособления практически не меняется. Проектом предусматривается увеличением пятна застройки храма и его объемов по углам южного фасада. Выходящего на ул. Ильинка, воссоздание галереи вдоль западного фасада и реконструкция выхода из подвала с восточного фасада.

Инженерной подготовкой территории предусмотрено:

- демонтаж дорожных покрытий, расчистка от мусора;
- реконструкция участков сети хозяйственно-бытовой канализации и ливневой канализации с сохранением их трассировки и точек подключения согласно ТУ;
- устройство сети водопровода, теплосети, согласно ТУ;
- перенос кабелей с восточной стороны храма, согласно ТУ;
- демонтаж кабеля связи;
- организация рельефа вертикальной планировкой.

Схема организации рельефа выполнена по существующей планировке в границах участка, с учетом общего водостока, с сопряжением с существующим рельефом, с обеспечением водоотвода от зданий и сооружений. Рельеф территории увязан с отметками прилегающей застройки вдоль восточного и северного фасадов Храма. Отведение атмосферных вод осуществляется по спланированной поверхности к проезжей части ул. Ильинка и далее в реконструируемые дождеприемники к западу от Храма.

В рамках благоустройства предусмотрено:

- реставрация и приспособление для использования Храма Православным Приходом храма пророка Илии (с изменением габаритов наружных стен и подземной части);
- установка Поклонного Креста у восточного фасада Храма;
- капитальный ремонт отмостки и пешеходных проходов из гранитных плит;
- капитальный ремонт тротуаров с правом проезда пожарной машины;
- установка малых архитектурных форм (скамей, урн, вазонов);
- озеленение территории

Проектные отметки разработки грунта от уровня земли -0,2–0,6 м.

Для ремонтно-реставрационных работ, прокладки наружных инженерных коммуникаций и благоустройства используются земельные участки за пределами ГПЗУ – 77:01:0001009:20, 77:01:0001009:28, 77:01:0001009:2328, 77:01:0001009:5.

мощность техногенных отложений (культурного слоя) по результатам инженерно-геологических изысканий, непосредственно подстилающих подземные конструкции храма от уровня пола подвала, расположенного на разных отметках (от

34
-2,06 м до -3,625 м от отметки проектируемого уровня земли 144, 46 м), расположена на отметках от 1,3 м до 4,5 м.

Мощность техногенных отложений (культурного слоя) по результатам инженерно-геологических изысканий, непосредственно расположенных с уровня современной поверхности – от 4,27 м до 5,73 м.

По результатам предшествующих археологических исследований на прилегающих территориях фоновая мощность культурного слоя с уровня земли достигает 5,0 м.

Состав и время отложения всего массива техногенных грунтов (культурного слоя) на рассматриваемом участке проектирования точно не известны. На участках между скважинами мощность культурного слоя может существенно отличаться от указанной по инженерно-геологическим исследованиям; на участке проектирования присутствуют коммуникации, дорожное покрытие, газоны, тротуары и прочие элементы городского благоустройства, возраст которых составляет менее 100 лет. Возможно наличие планировочных подсыпок, горизонтов строительства, отложившихся на участке проектирования за срок менее 100 лет. Таким образом, частично земляные работы могут проектироваться в той части напластований, которая не является культурным слоем (культурный слой – слой в земле или под водой, содержащий следы существования человека, время возникновения которых превышает сто лет, включающий археологические предметы – ст. 3 Федерального закона).

Кроме того, культурный слой на участке проектирования частично поврежден в результате строительства строений и прокладки существующих коммуникаций (см. инженерно-топографический план, 2023 г.).

Таким образом, меры по обеспечению сохранности объекта археологического наследия "Территория культурного слоя "Китай-города", XI – XVIII вв. н.э.", выявленного объекта археологического наследия "Культурный слой в границах города Москвы XVIII в. (Камер-Коллежского вала) (достопримечательное место)" при проведении земляных, строительных работ на участках ремонтно-реставрационных работ, прокладки наружных инженерных коммуникаций и благоустройства территории (в составе научно-проектной документации на объекте "Ремонтно-реставрационные работы на объекте культурного наследия федерального значения "Церковь Ильи Пророка в Новгородском подворье, XVI-XVII вв.", расположенном по адресу по адресу: г. Москва, ул. Ильинка, д. 3/8, стр. 2 (корректировка)") включают проведение комплексных археологических полевых работ –

- проведение археологических раскопок на всех участках открытой разработки котлованов, траншей, грунта (за исключением участков проведения археологических раскопок в 2015 г.) при проведении ремонтно-реставрационных работ по надземным и подземным конструкциям Храма до археологического материка.

Археологические раскопки осуществляются до археологического материка.

Мощность техногенных отложений (культурного слоя) по результатам инженерно-геологических изысканий, непосредственно подстилающих подземные

35
конструкции храма от уровня пола подвала, расположенного на разных отметках (от -2,06 м до -3,625 м от отметки проектируемого уровня земли 144, 46 м), расположена на отметках от 1,3 м до 4,5 м.

Мощность техногенных отложений (культурного слоя) по результатам инженерно-геологических изысканий, непосредственно расположенных с уровня современной поверхности – от 4,27 м до 5,73 м.

По результатам предшествующих археологических исследований на прилегающих территориях фоновая мощность культурного слоя с уровня земли достигает 5,0 м.

- проведение археологических наблюдений на участках открытой разработки котлованов, траншей, грунта (на участках поврежденного культурного слоя) до проектных отметок и/или до археологического материка.

Мощность техногенных отложений (культурного слоя) по результатам инженерно-геологических изысканий, непосредственно подстилающих подземные конструкции храма от уровня пола подвала, расположенного на разных отметках (от -2,06 м до -3,625 м от отметки проектируемого уровня земли 144, 46 м), расположена на отметках от 1,3 м до 4,5 м.

- проведение археологических наблюдений (на участках поврежденного культурного слоя) с контрольной шурфовой (1,0х1,0 м), археологических раскопок (в случае выявления участков сохранившегося культурного слоя) на всей площади открытой разработки котлованов и траншей до проектных отметок и/или до археологического материка, в случае выявления зон с сохранившемся культурным слоем – переход в режим археологических раскопок до археологического материка, проектные отметки разрытий -1,5–4,2 м.

- проведение археологических наблюдений на участках благоустройства территории до проектных отметок, в случае обнаружения участков с сохранившемся культурным слоем – переход в режим археологических раскопок, проектные отметки разрытий -0,2–0,6 м.

При производстве археологических наблюдений при поиске культурного слоя и при его наличии проводится контрольная шурфовка отдельных участков с послойной фиксацией, отбором материала и детальной фиксацией стратиграфии вплоть до отметок, расположенных глубже проектных уровней земляных работ (п. 5.9 Положения о порядке проведения археологических полевых работ и составления научной отчетной документации (постановление Бюро Отделения историко-филологических наук Российской академии наук от 20 июня 2018 г. № 32) (далее – Положение).

Так как, степень сохранности культурного слоя (в том числе глубина поврежденного культурного слоя на территории проектирования), а также наличие и точная глубина подсыпок, планировочных горизонтов, засыпок, т.е. напластований, которые не являются культурным слоем, на всем участке проектирования точно не определена, в составе археологических наблюдений проектируется археологическая шурфовка, на участках, свободных от известных, по данным стройгенплана коммуникаций и видимых повреждений, напластований.

36

Таким образом, шурфовка, согласно п. 5.9. Положения, проводится в данном случае для поиска культурного слоя. Для расположения шурфов изначально выбираются зоны, где сохранный культурный слой может быть обнаружен: "проведение археологической шурфовки на участках, где возможно наличие сохранного культурного слоя (отсутствуют нанесенные на современный стройгенплан инженерные сети, за исключением электрокабелей неглубокого заложения – до 0,7 м, и следы видимого повреждения культурного слоя (люки инженерных сетей, не отмеченных на современном стройгенплане, существующие насаждения с развитой корневой системой и т. д.)".

Археологическая шурфовка осуществляется до проектных отметок разрытий и/или до археологического материка – в случае его обнаружения выше отметки проектных разрытий.

В случае выявления в ходе археологических наблюдений непотревоженного культурного слоя или конструктивных составляющих объектов археологического наследия следует остановить работу техники и перейти в режим археологических раскопок.

В случае выявления в ходе археологических наблюдений участков памятника с сохранившимся (стратифицированным) культурным слоем либо конструктивных составляющих объекта археологического наследия (погребений, материковых ям, конструкций) их последующее исследование осуществляется в соответствии с методикой проведения археологических раскопок согласно разделу 4 Положения на основании имеющегося разрешения (открытого листа) на проведение археологических наблюдений (п. 5.3 Положения).

Перечень документов и материалов, собранных и полученных при проведении экспертизы, а также использованной для нее специальной, технической и справочной литературы:

Российская Федерация. Законы. Об объектах культурного наследия (памятниках истории и культуры) народов Российской Федерации: Федеральный Закон от 25 июня 2002 года № 73-ФЗ [принят Государственной Думой 24 мая 2002 года: одобрен Советом Федерации 14 июня 2002 года]. Российская Федерация. Законы. – URL: https://fzrf.su/zakon/ob-obektah- kulturnogo-naslediya-narodov-rf-73-fz/ (дата обращения 02.05.2023).

Указ Президента Российской Федерации от 20 февраля 1995 г. № 176. Об утверждении Перечня объектов исторического и культурного наследия федерального (общероссийского) значения. – URL: https://docs.cntd.ru/document/ 9010885 (дата обращения 02.05.2023).

Постановление Правительства Российской Федерации от 15 июля 2009 г. № 569. Об утверждении Положения о государственной историко-культурной экспертизе. – URL: https://docs.cntd.ru/document/902166719 (дата обращения дата обращения 02.05.2023).

Положение о порядке проведения археологических полевых работ и составления научной отчетной документации. М.: Институт археологии РАН, 2018.

37
Утверждено постановлением Бюро Отделения историко-филологических наук Российской академии наук от "20" июня 2018 г. № 32. – URL: https://www.archaeolog.ru/media/OPI/Polozhenie_2018_2.pdf (дата обращения 02.05.2023).

Приказ Министерства культуры Российской Федерации от 31 октября 2017 г. № 119966-р. О регистрации объекта культурного наследия федерального значения "Территория культурного слоя "Китай-города", XI – XVIII вв. н.э." (г. Москва) в едином государственном реестре объектов культурного наследия (памятников истории и культуры) народов Российской Федерации. – URL: https://culture.gov.ru/documents/article/prikazy/ (дата обращения 02.05.2023).

Приказ Министерства культуры Российской Федерации от 16 октября 2019 г. № 1618. О внесении изменения в единый государственный реестр объектов культурного наследи (памятников истории и культуры) народов Российской Федерации. – URL: https://culture.gov.ru/documents/article/prikazy/ (дата обращения 02.05.2023).

Приказ Департамента культурного наследия города Москвы от 18 апреля 2016 г. № 241. О разделах проектной документации об обеспечении сохранности объекта культурного наследия, выявленного объекта культурного наследия и проектах обеспечения сохранности объекта культурного наследия, выявленного объекта культурного наследия, подлежащих разработке при проведении земляных и иных работ. – URL: https://www.mos.ru/dkn/documents/ normativnye-pravovye-akty/ (дата обращения 02.05.2023).

Приказ Департамента культурного наследия города Москвы от 14 ноября 2017 г. № 885. О включении выявленного объекта археологического наследия "Культурный слой в границах города Москвы XVIII в. (Камер-Коллежского вала)" в перечень выявленных объектов культурного наследия города Москвы и об утверждении границ его территории" в редакции приказа от 26 июня 2020 г. № 426 "О внесении изменений в приказы Департамента культурного наследия города Москвы". – URL: https://www.mos.ru/dkn/documents/normativnye -pravovye-akty/ (дата обращения 02.05.2023).

Приказ Департамента культурного наследия города Москвы от 17 мая 2018 г. № 371. Об утверждении границ территории объекта археологического наследия "Территория культурного слоя "Китай-города", XI – XVIII вв. н.э." – URL: https://www.mos.ru/dkn/documents/normativnye-pravovye-akty/ (дата обращения 02.05.2023).

Приказ Департамента культурного наследия города Москвы от 28 ноября 2019 г. № 937. О внесении изменений в приказ Департамента культурного наследия города Москвы от 18 апреля 2016 г. № 241. – URL: https://www.mos.ru/ dkn/documents/normativnye-pravovye-akty/ (дата обращения 02.05.2023).

Приказ Департамента культурного наследия города Москвы от 24 февраля 2022 г. № 45. О внесении изменений в приказ Департамента культурного наследия города Москвы от 8 декабря 2016 г. № 934 "Об организации проведения государственной историко-культурной экспертизы Департаментом культурного наследия города

38
Москвы" – URL: https://www.mos.ru/dkn/documents/normativnye-pravovye-akty/ (дата обращения 02.05.2023).

Методические рекомендации по подготовке и согласованию документации по обеспечению сохранности объекта культурного наследия. – URL: https://www.mos.ru/dkn/function/gosudarstvennye-uslugi/informaciya/ (дата обращения 02.05.2023).

Атлас к описанию устройства канализации г. Москвы. М., 1909.

Беляев Л.А. Древние монастыри Москвы (кон. XIII – нач. XV вв.) по данным археологии. // Материалы и исследования по истории Москвы. Т. 6. М., 1994.

Беляев Л.А., Павлович Г.А. Казанский собор на Красной площади. М., 1993.

Беркович В.А., Егоров К.А. Московское белокаменное надгробие. Каталог. М., 2017.

Векслер А.Г. Охранные археологические работы, связанные с прокладкой коммуникаций по ул. Ильинка. Т. 1, 2, 3 // Отчет об охранных археологических работах в Москве в 1996 г. Кн. 1. Архив ИА РАН. Ф-1. Р-1. №№ 20388, 20389, 20390, 20391, 20392, 20393.

Векслер А.Г. Отчет о натурных охранно-археологических исследованиях, связанных с реконструкцией д. 3/8, стр. 5 по ул. Ильинка в 1997 г. Архив ИА РАН. Ф-1. Р-1. № 20763.

Векслер А.Г. Отчет об охранных археологических исследованиях, связанных со строительством гаража-стоянки по адресу: ул. Ильинка, д. 3/8 // Отчет об охранных археологических исследованиях в г. Москве в 2001 г. Т. 5. Археологические исследования в Китай-городе. Архив ИА РАН. Ф-1. Р-1. № 23548.

Векслер А.Г. Раскопки на Великом Посаде. Теплые торговые ряды. М., 2009.

Векслер А.Г. Отчет о натурных охранных археологических работах в связи с проведением ремонтно-реставрационных работ на объекте культурного наследия федерального значения «Церковь Ильи Пророка в Новгородском подворье, XVI–XVII вв.» по адресу: г. Москва, ул. Ильинка, д. 3/8, стр. 2. 2015. Архив Мосгорнаследия.

Векслер А.Г. Отчет о натурных охранных археологических работах в связи с проведением ремонтно-реставрационных работ на объекте культурного наследия федерального значения «Церковь Ильи Пророка в Новгородском подворье, XVI – XVII вв.» по адресу: г. Москва, ул. Ильинка, д. 3/8, стр. 2 в 2015 году. 2016. Архив ИА РАН.

Векслер А.Г. Москва. Раскопки на Великом посаде. Улица Ильинка, Биржевая площадь, Старый Гостиный двор. Материалы исследований. М., 2015.

Государственный архив Новгородской области (ГАНО). Ф. 482. Оп. 1. Д. 1.

Забелин И.Е. Материалы для истории, археологии и статистики города Москвы. Ч. II. М., 1891.

Зерцалов А.Н. План XVII века части Москвы (улицы Маросейка и Ильинка и Красная Площадь) // Чтения в Императорском Обществе истории и древностей российских. Кн. 3. М., 1896. С. 4–5.

39
Историко-архивные и библиографические исследования. Объект культурного наследия федерального значения «Церковь Ильи Пророка в Новгородском подворье XVI–XVII вв. по адресу: г. Москва, ул. Ильинка, д. 3/8, стр. 2». М., 2017.

Карамзин Н.М. История государства Российского. Кн. 3. Т. XI. СПб., 1997.

Макарий архим. Описание Новгородского Архиерейского дома, соч. архим. Макария. Спб., 1857.

Москва: Энциклопедия. М., 1997.

Московские церковные ведомости. № 1. М., 1896.

Найденов Н.А. Москва. Виды некоторых городских местностей, храмов, примечательных зданий и других сооружений. Ч. V. М., 1884.

Паламарчук П.Г. Сорок сороков. Т. 2. М., 1994.

Памятники архитектуры Москвы. Кремль. Китай-город. Центральные площади. М., 1983.

Переписные книги г. Москвы 1738–1742 гг. Т. 1. М., 1881.

Полное собрание русских летописей (ПСРЛ). Т. 13. 1-я пол. СПБ., 1904.

ПСРЛ. Т. 30. М., 1965.

РГИА. Ф. 796. Оп. 2. Д. 69.

Снегирев И.М. Памятники московской древности. М., 1842–1845.

ЦАНДТ. Ф. 1. Оп. 4. Ед. хр. 19.

ЦМАМ. Ф. Р-1. Оп. 1. Д. 165.

Чернов С.З., Бойцов И.А. Раскопки в Историческом проезде и изучение Великого посада Москвы XIII–XIV вв. // Советская археология. № 1. М., 1992.

Чтения в Императорском Обществе Истории и Древностей Российских при Московском университете. Кн. 1. М., 1907.

Обоснования выводов экспертизы

Раздел соответствует требованиям Федерального закона от 25 июня 2002 г. № 73-ФЗ, Приказам Департамента культурного наследия города Москвы от 18 апреля 2016 г. № 241, от 28 ноября 2019 г. № 937.

Методики и порядок проведения археологических полевых работ соответствуют требованиям Положения о порядке проведения археологических полевых работ и составления научной отчетной документации от "20" июня 2018 г. № 32 (в дальнейшем – Положение).

Изыскательские, проектные, земляные, строительные, мелиоративные, хозяйственные работы, указанные в статье 30 Федерального закона работы по использованию лесов и иные работы в границах территории объекта археологического наследия, включенного в реестр, выявленного объекта археологического наследия проводятся при условии соблюдения установленного статьей 5.1 Федерального закона особого режима использования земельного участка, в границах которого располагается объект археологического наследия, и при условии реализации согласованного Департаментом культурного наследия города Москвы обязательного раздела об обеспечении сохранности указанных объектов археологического наследия в проектах проведения таких работ или проектов

40
обеспечения сохранности указанных объектов археологического наследия либо плана проведения спасательных археологических полевых работ, включающих оценку воздействия проводимых работ на указанные объекты археологического наследия (п. 2 ст. 36 Федерального закона). Таким образом, реализация мер, предусмотренных разделом, является обязательным требованием для застройщика (заказчика).

Особый режим использования земельного участка, в границах которого располагается объект археологического наследия, предусматривает возможность проведения археологических полевых работ в порядке, установленном Федеральным законом, земляных, строительных, мелиоративных, хозяйственных работ, указанных в статье 30 Федерального закона работ по использованию лесов и иных работ при условии обеспечения сохранности объекта археологического наследия, включенного в единый государственный реестр объектов культурного наследия (памятников истории и культуры) народов Российской Федерации, либо выявленного объекта археологического наследия, а также обеспечения доступа граждан к указанным объектам (ст. 3 Федерального закона).

В случае невозможности обеспечить физическую сохранность объекта археологического наследия под сохранением этого объекта археологического наследия понимаются спасательные археологические полевые работы, проводимые в порядке, определенном статьей 45.1 Федерального закона, с полным или частичным изъятием археологических предметов из раскопов.

Поиск археологических предметов и их изъятие из мест залегания могут производиться исключительно в составе археологических полевых работ.

Работы по выявлению и изучению объектов археологического наследия, включая работы, имеющие целью поиск и изъятие археологических предметов (далее – археологические полевые работы), проводятся на основании выдаваемого сроком не более чем на один год разрешения (открытого листа) (Положение).

В соответствии с пунктом 2 статьи 40 в порядке, предусмотренном ст. 45.1 Федерального закона, Раздел предусматривает меры по обеспечению сохранности объекта культурного (археологического) наследия "Территория культурного слоя "Китай-города", XI – XVIII вв. н.э.", включенного в реестр, выявленного объекта культурного (археологического) наследия "Культурный слой в границах города Москвы XVIII в. (Камер-Коллежского вала) (достопримечательное место)" при проведении земляных, строительных работ в границах территорий указанных объектов культурного (археологического) наследия на участках ремонтно-реставрационных работ, прокладки наружных инженерных коммуникаций и благоустройства территории (в составе научно-проектной документации на объекте "Ремонтно-реставрационные работы на объекте культурного наследия федерального значения "Церковь Ильи Пророка в Новгородском подворье, XVI-XVII вв.", расположенном по адресу по адресу: г. Москва, ул. Ильинка, д. 3/8, стр. 2 (корректировка)") включают проведение комплексных археологических полевых работ –

41

- проведение археологических раскопок на всех участках открытой разработки котлованов, траншей, грунта (за исключением участков проведения археологических раскопок в 2015 г.) при проведении ремонтно-реставрационных работ по надземным и подземным конструкциям Храма до археологического материка.

Археологические раскопки осуществляются до археологического материка.

Мощность техногенных отложений (культурного слоя) по результатам инженерно-геологических изысканий, непосредственно подстилающих подземные конструкции храма от уровня пола подвала, расположенного на разных отметках (от -2,06 м до -3,625 м от отметки проектируемого уровня земли 144, 46 м), расположена на отметках от 1,3 м до 4,5 м.

Мощность техногенных отложений (культурного слоя) по результатам инженерно-геологических изысканий, непосредственно расположенных с уровня современной поверхности – от 4,27 м до 5,73 м.

По результатам предшествующих археологических исследований на прилегающих территориях фоновая мощность культурного слоя с уровня земли достигает 5,0 м.

- проведение археологических наблюдений на участках открытой разработки котлованов, траншей, грунта (на участках поврежденного культурного слоя) до проектных отметок и/или до археологического материка.

Мощность техногенных отложений (культурного слоя) по результатам инженерно-геологических изысканий, непосредственно подстилающих подземные конструкции храма от уровня пола подвала, расположенного на разных отметках (от -2,06 м до -3,625 м от отметки проектируемого уровня земли 144, 46 м), расположена на отметках от 1,3 м до 4,5 м.

- проведение археологических наблюдений (на участках поврежденного культурного слоя) с контрольной шурфовой (1,0х1,0 м), археологических раскопок (в случае выявления участков сохранившегося культурного слоя) на всей площади открытой разработки котлованов и траншей до проектных отметок и/или до археологического материка, в случае выявления зон с сохранившемся культурным слоем – переход в режим археологических раскопок до археологического материка, проектные отметки разрытий -1,5–4,2 м.

- проведение археологических наблюдений на участках благоустройства территории до проектных отметок, в случае обнаружения участков с сохранившемся культурным слоем – переход в режим археологических раскопок, проектные отметки разрытий -0,2–0,6 м.

При производстве археологических наблюдений при поиске культурного слоя и при его наличии проводится контрольная шурфовка отдельных участков с послойной фиксацией, отбором материала и детальной фиксацией стратиграфии вплоть до отметок, расположенных глубже проектных уровней земляных работ (п. 5.9 Положения о порядке проведения археологических полевых работ и составления научной отчетной документации (постановление Бюро Отделения историко-филологических наук Российской академии наук от 20 июня 2018 г. № 32) (далее – Положение).

42

Так как, степень сохранности культурного слоя (в том числе глубина поврежденного культурного слоя на территории проектирования), а также наличие и точная глубина подсыпок, планировочных горизонтов, засыпок, т.е. напластований, которые не являются культурным слоем, на всем участке проектирования точно не определена, в составе археологических наблюдений проектируется археологическая шурфовка, на участках, свободных от известных, по данным стройгенплана коммуникаций и видимых повреждений, напластований.

Таким образом, шурфовка, согласно п. 5.9. Положения, проводится в данном случае для поиска культурного слоя. Для расположения шурфов изначально выбираются зоны, где сохранный культурный слой может быть обнаружен: "проведение археологической шурфовки на участках, где возможно наличие сохранного культурного слоя (отсутствуют нанесенные на современный стройгенплан инженерные сети, за исключением электрокабелей неглубокого заложения – до 0,7 м, и следы видимого повреждения культурного слоя (люки инженерных сетей, не отмеченных на современном стройгенплане, существующие насаждения с развитой корневой системой и т. д.)".

Археологическая шурфовка осуществляется до проектных отметок разрытий и/или до археологического материка – в случае его обнаружения выше отметки проектных разрытий.

В случае выявления в ходе археологических наблюдений непотревоженного культурного слоя или конструктивных составляющих объектов археологического наследия следует остановить работу техники и перейти в режим археологических раскопок.

В случае выявления в ходе археологических наблюдений участков памятника с сохранившимся (стратифицированным) культурным слоем либо конструктивных составляющих объекта археологического наследия (погребений, материковых ям, конструкций) их последующее исследование осуществляется в соответствии с методикой проведения археологических раскопок согласно разделу 4 Положения на основании имеющегося разрешения (открытого листа) на проведение археологических наблюдений (п. 5.3 Положения).

В случае невозможности обеспечить физическую сохранность объекта археологического наследия под сохранением этого объекта археологического наследия понимаются спасательные археологические полевые работы, проводимые в порядке, определенном статьей 45.1 Федерального закона, с полным или частичным изъятием археологических предметов из раскопов.

Перезахоронение погребений по христианскому обряду (в случае их обнаружения) осуществляется за счет средств организации-заказчика.

В случае обнаружения архитектурно-археологических объектов – проведение их изучения, при необходимости консервации с возможной последующей музеефикацией также осуществляется за счет средств организации-заказчика.

Возможность проведения комплексных археологических полевых работ: проведение археологических раскопок, проведение археологических наблюдений (на участках поврежденного культурного слоя) с контрольной шурфовкой и

43
археологических раскопок (в случае обнаружения участков с сохранившемся культурным слоем) как работ, обеспечивающих сохранность объекта культурного (археологического) наследия "Территория культурного слоя "Китай-города", XI – XVIII вв. н.э.", включенного в реестр, выявленного объекта культурного (археологического) наследия "Культурный слой в границах города Москвы XVIII в. (Камер-Коллежского вала) (достопримечательное место)" при проведении земляных, строительных работ в границах территорий указанных объектов культурного (археологического) наследия на участках ремонтно-реставрационных работ, прокладки наружных инженерных коммуникаций и благоустройства территории на объекте "Ремонтно-реставрационные работы на объекте культурного наследия федерального значения "Церковь Ильи Пророка в Новгородском подворье, XVI-XVII вв.", расположенном по адресу по адресу: г. Москва, ул. Ильинка, д. 3/8, стр. 2 (корректировка)", считаю обоснованной.

Обеспечение сохранности объекта культурного (археологического) наследия "Территория культурного слоя "Китай-города", XI – XVIII вв. н.э.", включенного в реестр, выявленного объекта культурного (археологического) наследия "Культурный слой в границах города Москвы XVIII в. (Камер-Коллежского вала) (достопримечательное место)" при условии проведения комплексных археологических полевых работ: проведение археологических раскопок, проведение археологических наблюдений (на участках поврежденного культурного слоя) с контрольной шурфовкой и археологических раскопок (в случае обнаружения участков с сохранившемся культурным слоем) при проведении земляных, строительных работ в границах территорий указанных объектов культурного (археологического) наследия на участках ремонтно-реставрационных работ, прокладки наружных инженерных коммуникаций и благоустройства территории на объекте "Ремонтно-реставрационные работы на объекте культурного наследия федерального значения "Церковь Ильи Пророка в Новгородском подворье, XVI-XVII вв.", расположенном по адресу по адресу: г. Москва, ул. Ильинка, д. 3/8, стр. 2 (корректировка)", в соответствии с представленным Разделом, возможно.

Выводы, изложенные в акте государственной историко-культурной экспертизы, касаются исключительно обеспечения сохранности объекта культурного (археологического) наследия "Территория культурного слоя "Китай-города", XI – XVIII вв. н.э.", включенного в реестр, выявленного объекта культурного (археологического) наследия "Культурный слой в границах города Москвы XVIII в. (Камер-Коллежского вала) (достопримечательное место)" при проведении земляных, строительных работ в границах территорий указанных объектов культурного (археологического) наследия на участках ремонтно-реставрационных работ, прокладки наружных инженерных коммуникаций и благоустройства территории на объекте "Ремонтно-реставрационные работы на объекте культурного наследия федерального значения "Церковь Ильи Пророка в Новгородском подворье, XVI-XVII вв.", расположенном по адресу по адресу: г. Москва, ул. Ильинка, д. 3/8, стр. 2 (корректировка)".

44

Заключение государственной историко-культурной экспертизы не имеет отношения к проектно-реставрационным решениям по земельным участкам на объекте "Ремонтно-реставрационные работы на объекте культурного наследия федерального значения "Церковь Ильи Пророка в Новгородском подворье, XVI-XVII вв.", расположенном по адресу по адресу: г. Москва, ул. Ильинка, д. 3/8, стр. 2 (корректировка)".

Заключение государственной историко-культурной экспертизы не имеет отношения к обеспечению сохранности объектов культурного наследия, (в части соблюдения требований ст. 36 Федерального закона к объектам культурного наследия)

- объекта культурного наследия федерального значения "Церковь Ильи Пророка в Новгородском подворье, XVI-XVII вв.";

- выявленного объект культурного наследия "Теплые Торговые ряды, 1864-1869 гг., арх. А.С. Никитин (в основе строения 2 – здание Новгородского архиерейского подворья XVII-XVIII вв.)";

- объекта культурного наследия регионального значения "Корпус Верхних торговых рядов, 1889–1893 гг., архитектор А.Н. Померанцев";

- выявленного объекта культурного наследия "Центральный корпус Теплых торговых рядов, 1864–1869 гг., архитектор А.С. Никитин (в основе – постройки Новгородского архиерейского подворья XVII – первой пол. XIX вв.)".

при проведении земляных, строительных работ на участках ремонтно-реставрационных работ, прокладки наружных инженерных коммуникаций и благоустройства территории на объекте "Ремонтно-реставрационные работы на объекте культурного наследия федерального значения "Церковь Ильи Пророка в Новгородском подворье, XVI-XVII вв.", расположенном по адресу по адресу: г. Москва, ул. Ильинка, д. 3/8, стр. 2 (корректировка)".

Вывод экспертизы

Обеспечение сохранности объекта культурного (археологического) наследия "Территория культурного слоя "Китай-города", XI – XVIII вв. н.э.", включенного в реестр, выявленного объекта культурного (археологического) наследия "Культурный слой в границах города Москвы XVIII в. (Камер-Коллежского вала) (достопримечательное место)" при проведении земляных, строительных, мелиоративных и (или) хозяйственных работ, предусмотренных статьей 25 Лесного кодекса Российской Федерации работ по использованию лесов и иных работ, возможно.

Положительное заключение.

Приложения

Раздел об обеспечении сохранности объекта археологического наследия "Территория культурного слоя "Китай-города", XI – XVIII вв. н.э.", выявленного объекта археологического наследия "Культурный слой в границах города Москвы XVIII в. (Камер-Коллежского вала) (достопримечательное место)" при проведении

45

земляных, строительных работ на участках ремонтно-реставрационных работ, прокладки наружных инженерных коммуникаций и благоустройства территории (в составе научно-проектной документации на объекте "Ремонтно-реставрационные работы на объекте культурного наследия федерального значения "Церковь Ильи Пророка в Новгородском подворье, XVI-XVII вв.", расположенном по адресу: г. Москва, ул. Ильинка, д. 3/8, стр. 2 (корректировка)"), М., ООО "Археологическое проектирование при строительстве", 2023;

Письмо заказчика АО "Ренессанс-Реставрация" от 27 апреля 2023 г. об обеспечении конфиденциальности.

Эксперт **Л.А. Беляев**
Дата оформления
5 мая 2023 г.

Акционерное Общество
«Ренессанс-Реставрация»

ИНН 7842321061, КПП 784201001, ОГРН 1057812424647
191124, г. Санкт-Петербург, Орловская улица, дом 1, корпус 2, лит. А, пом. 10Н
тел.+7 (812) 414-94-24, e-mail: office@renrest.ru

Заказчик: Государственное казенное учреждение города Москвы "Мосреставрация"

Корректировка проектной документации с выполнением функции технического заказчика на проведение ремонтно-реставрационных работ на объекте культурного наследия федерального значения "Церковь Ильи Пророка в Новгородском подворье, XVI-XVII вв." по адресу: г. Москва, ул. Ильинка, д. 3/8, стр. 2

Объект культурного наследия федерального значения «Церковь Ильи Пророка в Новгородском подворье, XVI-XVII вв.» по адресу: г. Москва, ул. Ильинка, д. 3/8, стр. 2

ПРОЕКТНАЯ ДОКУМЕНТАЦИЯ
на проведение ремонтно-реставрационных работ

Раздел 12
Иная документация в случаях, предусмотренных федеральными законами

Том 12.14 Археологические изыскания

17Р1/60-ГК/14- ТИ.4

РАЗДЕЛ ОБ ОБЕСПЕЧЕНИИ СОХРАННОСТИ ОБЪЕКТА АРХЕОЛОГИЧЕСКОГО НАСЛЕДИЯ "ТЕРРИТОРИЯ КУЛЬТУРНОГО СЛОЯ "КИТАЙ-ГОРОДА", XI – XVIII ВВ. Н.Э.", ВЫЯВЛЕННОГО ОБЪЕКТА АРХЕОЛОГИЧЕСКОГО НАСЛЕДИЯ "КУЛЬТУРНЫЙ СЛОЙ В ГРАНИЦАХ ГОРОДА МОСКВЫ XVIII В. (КАМЕР-КОЛЛЕЖСКОГО ВАЛА) (ДОСТОПРИМЕЧАТЕЛЬНОЕ МЕСТО)"

Том 1. Проектная документация

Изм.	№док	Подп.	Дата
4	1/23		01.23

Москва
2023 год

Акционерное Общество
«Ренессанс-Реставрация»

ИНН 7842321061, КПП 784201001, ОГРН 1057812424647
191124, г. Санкт-Петербург, Орловская улица, дом 1, корпус 2, лит. А, пом. 10Н
тел.+7 (812) 414-94-24, e-mail: office@renrest.ru

Заказчик: Государственное казенное учреждение города Москвы "Мосреставрация"

Корректировка проектной документации с выполнением функции технического заказчика на проведение ремонтно-реставрационных работ на объекте культурного наследия федерального значения "Церковь Ильи Пророка в Новгородском подворье, XVI-XVII вв." по адресу: г. Москва, ул. Ильинка, д. 3/8, стр. 2

Объект культурного наследия федерального значения «Церковь Ильи Пророка в Новгородском подворье, XVI-XVII вв.» по адресу: г. Москва, ул. Ильинка, д. 3/8, стр. 2

ПРОЕКТНАЯ ДОКУМЕНТАЦИЯ
на проведение ремонтно-реставрационных работ

Раздел 12
Иная документация в случаях, предусмотренных федеральными законами

Том 12.14 Археологические изыскания

17Р1/60-ГК/14- ТИ.4

РАЗДЕЛ ОБ ОБЕСПЕЧЕНИИ СОХРАННОСТИ ОБЪЕКТА АРХЕОЛОГИЧЕСКОГО НАСЛЕДИЯ "ТЕРРИТОРИЯ КУЛЬТУРНОГО СЛОЯ "КИТАЙ-ГОРОДА", XI – XVIII ВВ. Н.Э.", ВЫЯВЛЕННОГО ОБЪЕКТА АРХЕОЛОГИЧЕСКОГО НАСЛЕДИЯ "КУЛЬТУРНЫЙ СЛОЙ В ГРАНИЦАХ ГОРОДА МОСКВЫ XVIII В. (КАМЕР-КОЛЛЕЖСКОГО ВАЛА) (ДОСТОПРИМЕЧАТЕЛЬНОЕ МЕСТО)"

Том 1. Проектная документация

Директор **С. П. Слядзе**

Главный инженер проекта **С.Е. Куминов**

Раздел 12

Москва
2023 год

Акционерное Общество
«Ренессанс-Реставрация»

ИНН 7842321061, КПП 784201001, ОГРН 1057812424647
191124, г. Санкт-Петербург, Орловская улица, дом 1, корпус 2, лит. А, пом. 10Н
тел.+7 (812) 414-94-24, e-mail: office@renrest.ru

Заказчик: Государственное казенное учреждение города Москвы "Мосреставрация"

Корректировка проектной документации с выполнением функции технического заказчика на проведение ремонтно-реставрационных работ на объекте культурного наследия федерального значения "Церковь Ильи Пророка в Новгородском подворье, XVI-XVII вв." по адресу: г. Москва, ул. Ильинка, д. 3/8, стр. 2

Объект культурного наследия федерального значения «Церковь Ильи Пророка в Новгородском подворье, XVI-XVII вв.» по адресу: г. Москва, ул. Ильинка, д. 3/8, стр. 2

ПРОЕКТНАЯ ДОКУМЕНТАЦИЯ
на проведение ремонтно-реставрационных работ

Иная документация в случаях, предусмотренных федеральными законами

Том 12.14 Археологические изыскания

17Р1/60-ГК/14- ТИ.4

РАЗДЕЛ ОБ ОБЕСПЕЧЕНИИ СОХРАННОСТИ ОБЪЕКТА АРХЕОЛОГИЧЕСКОГО НАСЛЕДИЯ "ТЕРРИТОРИЯ КУЛЬТУРНОГО СЛОЯ "КИТАЙ-ГОРОДА", XI – XVIII ВВ. Н.Э.", ВЫЯВЛЕННОГО ОБЪЕКТА АРХЕОЛОГИЧЕСКОГО НАСЛЕДИЯ "КУЛЬТУРНЫЙ СЛОЙ В ГРАНИЦАХ ГОРОДА МОСКВЫ XVIII В. (КАМЕР-КОЛЛЕЖСКОГО ВАЛА) (ДОСТОПРИМЕЧАТЕЛЬНОЕ МЕСТО)"

Том 1. Проектная документация

Москва
2023 год



ОБЩЕСТВО С ОГРАНИЧЕННОЙ ОТВЕТСТВЕННОСТЬЮ "АРХЕОЛОГИЧЕСКОЕ ПРОЕКТИРОВАНИЕ ПРИ СТРОИТЕЛЬСТВЕ"

109044, г. Москва, ул. Динамовская, д. 1А, офис 226
e-mail: victoriarch.info@yandex.ru

РАЗДЕЛ ОБ ОБЕСПЕЧЕНИИ СОХРАННОСТИ ОБЪЕКТА АРХЕОЛОГИЧЕСКОГО НАСЛЕДИЯ "ТЕРРИТОРИЯ КУЛЬТУРНОГО СЛОЯ "КИТАЙ-ГОРОДА", XI – XVIII ВВ. Н.Э.", ВЫЯВЛЕННОГО ОБЪЕКТА АРХЕОЛОГИЧЕСКОГО НАСЛЕДИЯ "КУЛЬТУРНЫЙ СЛОЙ В ГРАНИЦАХ ГОРОДА МОСКВЫ XVIII В. (КАМЕР-КОЛЛЕЖСКОГО ВАЛА) (ДОСТОПРИМЕЧАТЕЛЬНОЕ МЕСТО)"

ПРИ ПРОВЕДЕНИИ ЗЕМЛЯНЫХ, СТРОИТЕЛЬНЫХ РАБОТ НА УЧАСТКАХ РЕМОНТНО-РЕСТАВРАЦИОННЫХ РАБОТ, ПРОКЛАДКИ НАРУЖНЫХ ИНЖЕНЕРНЫХ КОММУНИКАЦИЙ И БЛАГОУСТРОЙСТВА ТЕРРИТОРИИ

(в составе научно-проектной документации на объекте "Ремонтно-реставрационные работы на объекте культурного наследия федерального значения "Церковь Ильи Пророка в Новгородском подворье, XVI-XVII вв.", расположенном по адресу: г. Москва, ул. Ильинка, д. 3/8, стр. 2 (корректировка)")

ПРОЕКТНАЯ ДОКУМЕНТАЦИЯ

МОСКВА, 2023

ОБЩЕСТВО С ОГРАНИЧЕННОЙ ОТВЕТСТВЕННОСТЬЮ
"АРХЕОЛОГИЧЕСКОЕ ПРОЕКТИРОВАНИЕ ПРИ СТРОИТЕЛЬСТВЕ"

109044, г. Москва, ул. Динамовская, д. 1А, офис 226
ИНН/КПП 7708339026 / 770801001, ОГРН 5187746011932
+7 (495) 220-31-44, +7 (926)587-65-87
e-mail: victoriarch.info@yandex.ru

Заказчик – АО "Ренессанс-Реставрация"

РАЗДЕЛ ОБ ОБЕСПЕЧЕНИИ СОХРАННОСТИ ОБЪЕКТА АРХЕОЛОГИЧЕСКОГО НАСЛЕДИЯ "ТЕРРИТОРИЯ КУЛЬТУРНОГО СЛОЯ "КИТАЙ-ГОРОДА", XI – XVIII ВВ. Н.Э.", ВЫЯВЛЕННОГО ОБЪЕКТА АРХЕОЛОГИЧЕСКОГО НАСЛЕДИЯ "КУЛЬТУРНЫЙ СЛОЙ В ГРАНИЦАХ ГОРОДА МОСКВЫ XVIII В. (КАМЕР-КОЛЛЕЖСКОГО ВАЛА) (ДОСТОПРИМЕЧАТЕЛЬНОЕ МЕСТО)"

ПРИ ПРОВЕДЕНИИ ЗЕМЛЯНЫХ, СТРОИТЕЛЬНЫХ РАБОТ НА УЧАСТКАХ РЕМОНТНО-РЕСТАВРАЦИОННЫХ РАБОТ, ПРОКЛАДКИ НАРУЖНЫХ ИНЖЕНЕРНЫХ КОММУНИКАЦИЙ И БЛАГОУСТРОЙСТВА ТЕРРИТОРИИ

(в составе научно-проектной документации на объекте "Ремонтно-реставрационные работы на объекте культурного наследия федерального значения "Церковь Ильи Пророка в Новгородском подворье, XVI-XVII вв.", расположенном по адресу: г. Москва, ул. Ильинка, д. 3/8, стр. 2 (корректировка)")

ПРОЕКТНАЯ ДОКУМЕНТАЦИЯ

Генеральный директор
ООО "Археологическое
проектирование при строительстве" **В.В. Аделев**

в двух томах, том 1

МОСКВА, 2023

ПРАВИТЕЛЬСТВО МОСКВЫ
ДЕПАРТАМЕНТ КУЛЬТУРНОГО НАСЛЕДИЯ ГОРОДА МОСКВЫ (МОСГОРНАСЛЕДИЕ)

Пятницкая ул., д. 19, Москва, 115035
Телефон/факс: (495) 957-73-54, (495) 951-06-03, e-mail: dkn_info@mos.ru, www.mos.ru/dkn
ОКПО 00652228, ОГРН 1027700151170, ИНН/КПП 7705021556/770501001

06.10.2022 № ДКН-16-13-4530/22

на № _____ от _____

АО "Ренессанс-Реставрация"

e.razetdinova@renres.ru

С В Е Д Е Н И Я
о наличии/отсутствии на территории проведения работ объектов культурного наследия, выявленных объектов культурного наследия, их территорий, объектов, обладающих признаками объекта культурного наследия, зон охраны объектов культурного наследия и защитных зон объектов культурного наследия

Настоящие сведения выданы по состоянию на " 4 " октября 2022 г.
на территорию проведения работ: разработка проектной документации для участков с объектами культурного наследия "Церковь Ильи Пророка в Новгородском подворье, XVI-XVII вв." по адресу: г. Москва, ул. Ильинка, д. 3/8, стр. 2; "Теплые торговые ряды, 1864-1869 гг., арх. А.С. Никитин (в основе 2 – здание Новгородского архиерейского подворья XVII-XVIII вв." по адресу: г. Москва, ул. Ильинка, д. 3/8, стр. 2. Кадастровые номера земельных участков: 77:01:0001009:2323, 77:01:0001009:2324, 77:01:0001009:2326, 77:01:0001009:2327
1. Наличие объектов культурного наследия: объект культурного наследия федерального значения "Церковь Ильи Пророка в Новгородском подворье, XVI-XVII вв." (далее – Объект № 1) (постановление Совета Министров РСФСР от 30 августа 1960 г. № 1327; п. 1 ст. 64 Федерального закона от 25 июня 2002 г. № 73-ФЗ "Об объектах культурного наследия (памятниках истории и культуры) народов Российской Федерации" (далее – Федеральный закон); объект археологического наследия федерального значения (достопримечательное место) "Территория культурного слоя "Китай-города", XI-XVIII вв. н.э. " (далее – Объект № 2) (Указ Президента Российской Федерации от 20 февраля 1995 г. № 176; п. 2 ст. 64 Федерального закона).
2. Наличие выявленных объектов культурного наследия: выявленный объект культурного наследия "Теплые Торговые ряды, 1864-1869 гг., арх. А.С.Никитин (в основе строения 2 – здание Новгородского архиерейского

подворья XVII-XVIII вв.)" (протокол Историко-культурного экспертного совета при Мосгорнаследии от 19 февраля 2009 г. № 1/37);
выявленный объект археологического наследия "Культурный слой в границах города Москвы XVIII в. (Камер-Коллежского вала) (достопримечательное место)" (далее – Объект № 3) (приказы Мосгорнаследия от 14 ноября 2017 г. № 885, от 26 июня 2020 г. № 426).

3. Наличие объектов, обладающих признаками объекта культурного наследия: отсутствуют.

4. Наличие утвержденных границ территорий объектов культурного наследия/выявленных объектов культурного наследия:
границы территории Объекта № 1 (постановление Правительства Москвы от 22 июня 2010 г. № 523-ПП; приказ Мосгорнаследия от 4 августа 2020 г. № 530);
границы территории Объекта № 2 (приказы Мосгорнаследия от 17 мая 2018 г. № 371, от 30 декабря 2019 г. № 1109);
границы территории Объекта № 3 (приказ Мосгорнаследия от 14 ноября 2017 г. № 885).

5. Наличие утвержденных зон охраны объектов культурного наследия, установленных защитных зон объектов культурного наследия: объединенная охранная зона № 2 (постановление Правительства Москвы от 16 декабря 1997 г. № 881; распоряжение Мосгорнаследия от 16 ноября 2020 г. № 784); зона строгого регулирования застройки № 1 (постановление Правительства Москвы от 7 июля 1998 г. № 545); зона регулирования застройки № 1 (постановление Правительства Москвы от 7 июля 1998 г. № 545; распоряжение Мосгорнаследия от 3 ноября 2020 г. № 713).

6. Дополнительные сведения:

Дополнительно сообщаем, что в непосредственной близости запрашиваемого земельного участка расположены: объект культурного наследия регионального значения "Корпус Верхних торговых рядов, 1889-1893 гг., архитектор А.Н.Померанцев" (распоряжение Правительства Москвы от 16 мая 2007 г. № 932-РП); выявленный объект культурного наследия "Центральный корпус Теплых торговых рядов, 1864-1869 гг., архитектор А.С.Никитин (в основе - постройки Новгородского архиерейского подворья XVII - первой пол. XIX вв.)" (распоряжение Мосгорнаследия от 22 февраля 2013 г. № 96).

Требования к осуществлению деятельности в границах территории объектов культурного наследия и зон охраны устанавливаются в соответствии со ст. 5.1 и 34 Федерального закона и вышеуказанными документами.

Выявленные объекты культурного наследия подлежат государственной охране в соответствии со ст. 16.1 Федерального закона.

В соответствии со ст. 36 Федерального закона изыскательские, проектные, земляные, строительные, мелиоративные, хозяйственные работы и иные работы в границах территории объекта культурного наследия, а также на земельном участке, непосредственно связанном с земельным участком в границах территории объекта культурного наследия проводятся при условии реализации согласованных соответствующим органом охраны объектов культурного наследия обязательных разделов об обеспечении сохранности

указанных объектов культурного наследия в проектах проведения таких работ или проектов обеспечения сохранности указанных объектов культурного наследия, либо плана проведения спасательных археологических полевых работ, включающих оценку воздействия проводимых работ на указанные объекты культурного наследия.

Разделы об обеспечении сохранности объектов культурного наследия в соответствии с постановлением Правительства Москвы от 27 сентября 2017 г. № 723-ПП "Об утверждении Административного регламента предоставления государственной услуги города Москвы в рамках государственной услуги" рассматриваются Мосгорнаследием в рамках государственной услуги. Объекты культурного наследия, на которые требуется разработать проектную документацию по сохранению или раздел об обеспечении сохранности объектов культурного наследия, определяются ответственным исполнителем по разработке раздела об обеспечении сохранности объекта культурного наследия на основании документации, разработанной в полном объеме на проведение предлагаемых изыскательских, проектных, земляных, строительных, мелиоративных, хозяйственных работ, и сведениях об объектах культурного наследия, их охранном статусе, утвержденных границах территорий объектов культурного наследия, опубликованных на Портале открытых данных Правительства Москвы.

Деятельность на запрашиваемой территории, указанных объектах культурного наследия, их территориях и зонах охраны осуществляется в соответствии с требованиями законодательства об объектах культурного наследия и в установленных случаях подлежит согласованию с Мосгорнаследием.

Приложение: сведения Историко-культурного опорного плана территории города Москвы на 2 л. в 1 экз.

Начальник Управления
государственного учета и экспертизы
объектов культурного наследия

Подлинник электронного документа, подписанного ЭП, хранится в системе электронного документооборота Правительства Москвы

СВЕДЕНИЯ О СЕРТИФИКАТЕ ЭП

Сертификат: 7E1BCB4B7448EFB9418487F4307F6ED8B584D

Владелец: Рождественская Софья Александровна

Действителен с 18-01-2022 до 18-04-2023

С.А.Рождественская

Е.А.Жаворонкова,
8(495)950-38-88; доб. 96755
А.А.Золотухина,
8(495)950-38-88, доб. 96712

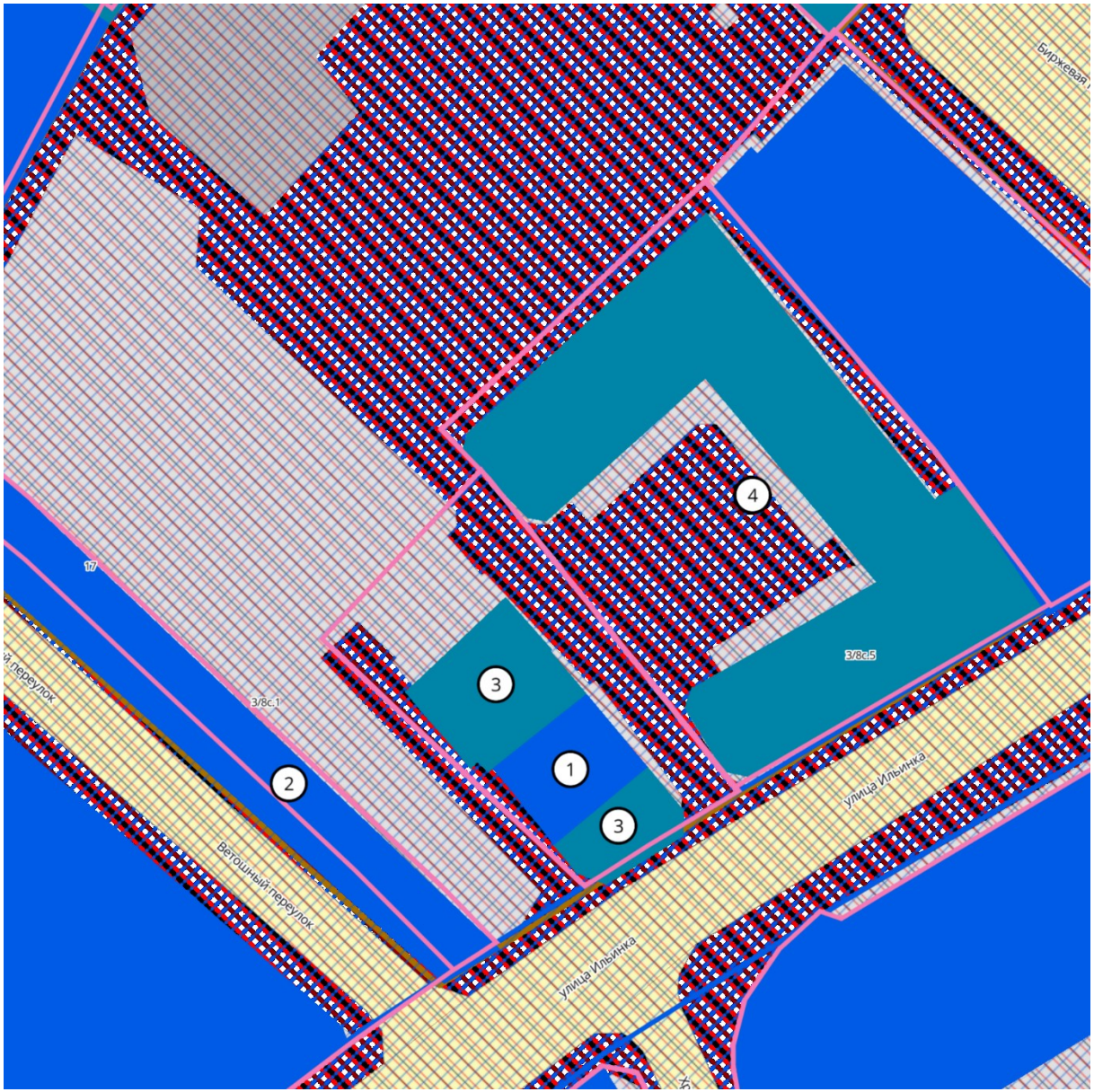

Сведения Историко-культурного опорного плана территории города Москвы

- объекты культурного наследия
- выявленные объекты культурного наследия
- объекты, обладающие признаками объекта культурного наследия
- исторически ценные градоформирующие объекты
- объекты историко-градостроительной среды
- достопримечательное место
- территории памятника садово-паркового искусства
- граница территории объекта культурного наследия

Территория объединенных охранных зон

2 — номер территория объединенных охранных зон

Граница территории зоны строгого регулирования застройки

1 — номер территория зоны строгого регулирования застройки

Граница территории зоны регулирования застройки

1 — номер территория зоны регулирования застройки

ПРАВИТЕЛЬСТВО МОСКВЫ

Информация об охранном статусе объекта недвижимости:

1 **Адрес БТИ:** Ильинка ул., д. 3/8, стр. 2
"Церковь Ильи Пророка в Новгородском подворье, XVI-XVII вв."
объект культурного наследия федерального значения

2 **Адрес БТИ:** Ветошный пер., д. 17
"Корпус Верхних торговых рядов, 1889-1893 гг., архитектор А.Н.Померанцев"
объект культурного наследия регионального значения

3 **Адрес БТИ:** Российская Федерация, город Москва, внутригородская территория муниципальный округ Тверской, улица Ильинка, д. 3/8, стр. 2
"Теплые Торговые ряды, 1864-1869 гг., арх. А.С.Никитин (в основе строения 2 – здание Новгородского архиерейского подворья XVII-XVIII вв.)
выявленный объект культурного наследия

4 **Адрес БТИ:** Ильинка ул., д. 3/8, стр. 5
"Центральный корпус Теплых торговых рядов, 1864-1869 гг., архитектор А.С.Никитин (в основе - постройки Новгородского архиерейского подворья XVII - первой пол. XIX вв.)"
выявленный объект культурного наследия

ПРАВИТЕЛЬСТВО МОСКВЫ

ПРАВИТЕЛЬСТВО МОСКВЫ
ДЕПАРТАМЕНТ КУЛЬТУРНОГО НАСЛЕДИЯ ГОРОДА МОСКВЫ (МОСГОРНАСЛЕДИЕ)

Пятницкая ул., д. 19, Москва, 115035
Телефон/факс: (495) 957-73-54, (495) 951-06-03, e-mail: dkn_info@mos.ru, www.mos.ru/dkn
ОКПО 00652228, ОГРН 1027700151170, ИНН/КПП 7705021556/770501001

06.10.2022 №ДКН-16-13-4531/22

на № _____ от _____

АО "Ренессанс-Реставрация"
e.razetdinova@renres.ru

С В Е Д Е Н И Я
о наличии/отсутствии на территории проведения работ объектов культурного наследия, выявленных объектов культурного наследия, их территорий, объектов, обладающих признаками объекта культурного наследия, зон охраны объектов культурного наследия и защитных зон объектов культурного наследия

Настоящие сведения выданы по состоянию на " 4 " октября 2022 г.
на территорию проведения работ: проведение инженерно-технических изысканий на земельных участках с объектами культурного наследия: "Церковь Ильи Пророка в Новгородском подворье, XVI–XVII вв." по адресу: г. Москва, ул. Ильинка, д. 3/8, стр. 2; "Теплые Торговые ряды, 1864–1869 гг., арх. А.С.Никитин (в основе строения 2 – здание Новгородского архиерейского подворья XVII–XVIII вв." по адресу: г. Москва, ул. Ильинка, д. 3/8, стр. 2. Кадастровые номера участков: 77:01:0001009:2323, 77:01:0001009:2324, 77:01:0001009:2326, 77:01:0001009:2327).
1. Наличие объектов культурного наследия: объект культурного наследия федерального значения "Церковь Ильи Пророка в Новгородском подворье", XVI–XVII вв. по адресу: ул. Ильинка, д. 3/8, стр. 2 (далее – Объект 1) (Постановление Совета Министров РСФСР от 30 августа 1960 г. № 1327; п. 1 ст. 64 Федерального закона от 25 июня 2002 г. № 73-ФЗ "Об объектах культурного наследия (памятниках истории и культуры) народов Российской Федерации" (далее – Федеральный закон); объект археологического наследия федерального значения (достопримечательное место) "Территория культурного слоя "Китай-города", XI–XVIII вв. н.э." (далее – Объект 2) (Указ Президента Российской Федерации от 20 февраля 1995 г. № 176; п. 2 ст. 64 Федерального закона).
2. Наличие выявленных объектов культурного наследия: выявленный объект культурного наследия "Теплые Торговые ряды, 1864–1869 гг., арх. А.С.Никитин (в основе строения 2 – здание Новгородского архиерейского подворья XVII–XVIII вв.)" по адресу: г. Москва, ул. Ильинка, д. 3/8, стр. 3, 4 (далее – Объект 3) (протокол заседания секции Экспертной

комиссии по вновь выявленным памятникам истории и культуры при УГК ОИП г. Москвы от 27 ноября 1991 г. № 30; протокол заседания секции "Историко-культурная экспертиза объектов, заявленных к включению в реестр объектов недвижимого культурного наследия" Историко-культурного экспертного совета при Москомнаследии от 19 февраля 2009 г. № 1/37); выявленный объект археологического наследия "Культурный слой в границах города Москвы XVIII в. (Камер-Коллежского вала) (достопримечательное место)" (далее – Объект 4) (приказы Департамента культурного наследия города Москвы от 14 ноября 2017 г. № 885; от 26 июня 2020 г. № 426).
3. Наличие объектов, обладающих признаками объекта культурного наследия: отсутствуют.
4. Наличие утвержденных границ территорий объектов культурного наследия/выявленных объектов культурного наследия: границы территории Объекта 1 (постановление Правительства Москвы от 22 июня 2010 г. № 523-ПП; приказ Департамента культурного наследия города Москвы от 4 августа 2020 г. № 530); границы территории Объекта 2 (приказы Департамента культурного наследия города Москвы от 17 мая 2018 г. № 371; от 30 декабря 2019 г. № 1109); границы территории Объекта 3 (приказ Департамента культурного наследия города Москвы от 29 сентября 2020 г. № 630); границы территории Объекта 4 (приказ Департамента культурного наследия города Москвы от 14 ноября 2017 г. № 885).
5. Наличие утвержденных зон охраны объектов культурного наследия, установленных защитных зон объектов культурного наследия: объединенная охранная зона № 2 (постановление Правительства Москвы от 16 декабря 1997 г. № 881); зона строгого регулирования застройки № 1, зона регулирования застройки № 1, зона охраняемого культурного слоя № 1 (постановление Правительства Москвы от 7 июля 1998 г. № 545).
6. Дополнительные сведения: проведение работ предполагается в непосредственной близости от: объекта культурного наследия регионального значения "Корпус Верхних торговых рядов, 1889–1893 гг., архитектор А.Н.Померанцев" по адресу: Ветошный пер., д. 17 (распоряжение Правительства Москвы от 16 мая 2007 г. № 932-РП), границы территории утверждены постановление Правительства Москвы от 22 июня 2010 г. № 523-ПП, приказом Росохранкультуры от 23 июня 2011 г. № 303; выявленного объекта культурного наследия "Центральный корпус Теплых торговых рядов, 1864–1869 гг., архитектор А.С.Никитин (в основе - постройки Новгородского архиерейского подворья XVII – первой пол. XIX вв.) по адресу: г. Москва, ул. Ильинка, д. 3/8, стр. 5 (распоряжение Департамента культурного наследия города Москвы от 22 февраля 2013 г. № 96), границы территории утверждены приказом Департамента культурного наследия города Москвы от 22 октября 2020 г. № 654).

Требования к осуществлению деятельности в границах территории объектов культурного наследия и зон охраны устанавливаются в соответствии со ст. 5.1, 34 Федерального закона и указанными нормативными документами.

В соответствии со статьей 36 Федерального закона изыскательские, проектные, земляные, строительные, мелиоративные, хозяйственные работы и иные работы в границах территории объекта культурного наследия и на земельном участке, непосредственно связанном с земельным участком в границах территории объекта культурного наследия, проводятся при условии реализации согласованных соответствующим органом охраны объектов культурного наследия обязательных разделов об обеспечении сохранности указанных объектов культурного наследия в проектах проведения таких работ или проектов обеспечения сохранности указанных объектов культурного наследия, включающих оценку воздействия проводимых работ на указанные объекты культурного наследия.

Разделы об обеспечении сохранности объектов культурного наследия в соответствии с постановлением Правительства Москвы от 27 сентября 2017 г. № 723-ПП "Об утверждении Административного регламента предоставления государственной услуги города Москвы в рамках государственной услуги" рассматриваются Мосгорнаследием в рамках государственной услуги. Объекты культурного наследия, на которые требуется разработать проектную документацию по сохранению или раздел об обеспечении сохранности объектов культурного наследия, определяются ответственным исполнителем по разработке раздела об обеспечении сохранности объекта культурного наследия на основании документации, разработанной в полном объеме на проведение предлагаемых изыскательских, проектных, земляных, строительных, мелиоративных, хозяйственных работ, и сведениях об объектах культурного наследия, их охранном статусе, утвержденных границах территорий объектов культурного наследия, опубликованных на Портале открытых данных Правительства Москвы.

Деятельность на вышеуказанных земельных участках осуществляется в соответствии с требованиями законодательства об объектах культурного наследия и в установленных случаях подлежит согласованию с Мосгорнаследием.

Приложение: сведения Историко-культурного опорного плана территории города Москвы на 2 л. в 1 экз.

Начальник Управления
государственного учета и экспертизы
объектов культурного наследия С.А.Рождественская

Подлинник электронного документа, подписанного ЭП, хранится в системе электронного документооборота Правительства Москвы
СВЕДЕНИЯ О СЕРТИФИКАТЕ ЭП
Сертификат: 7E1BCB4B7448EFB9418487F4307F6ED8B584D
Владелец: Рождественская Софья Александровна
Действителен с 18-01-2022 до 18-04-2023

Ш.В.Хецуриани,
т. (495) 950-38-88, доб. 96757,
Т.А.Иванова,
т. (495) 950-38-88, доб. 96701



Сведения Историко-культурного опорного плана территории города Москвы

- объекты культурного наследия
- выявленные объекты культурного наследия
- объекты, обладающие признаками объекта культурного наследия
- граница территории объекта культурного наследия

Граница территории зоны охраняемого культурного слоя

1 — номер территория зоны охраняемого культурного слоя (постановление Правительства Москвы от 7 июля 1998 г. № 545)

Граница территории зоны строгого регулирования застройки

1 — Номер территория зоны строгого регулирования застройки (постановление Правительства Москвы от 7 июля 1998 г. № 545)

Граница территории зоны регулирования застройки

1 — Номер территория зоны регулирования застройки (постановление Правительства Москвы от 7 июля 1998 г. № 545)

Территория объединенных охранных зон

2 — номер территория объединенных охранных зон (постановление Правительства Москвы от 16 декабря 1997 г. № 881)

Информация об охранном статусе объекта недвижимости:

ПРАВИТЕЛЬСТВО МОСКВЫ

	1 **Адрес БТИ:** ЦАО, Ильинка ул., дом 3/8, строение 2 "Церковь Ильи Пророка в Новгородском подворье", XVI-XVII вв. объект культурного наследия федерального значения (Постановление Совета Министров РСФСР от 30 августа 1960 г. № 1327) 2 **Адрес БТИ:** Российская Федерация, г. Москва, улица Ильинка, дом 3/8, строение 2 "Теплые Торговые ряды, 1864-1869 гг., арх. А.С.Никитин (в основе строения 2 – здание Новгородского архиерейского подворья XVII-XVIII вв.)" выявленный объект культурного наследия (протокол заседания секции Экспертной комиссии по вновь выявленным памятникам истории и культуры при УГК ОИП г. Москвы от 27 ноября 1991 г. № 30) 3 **Адрес БТИ:** ЦАО, Ветошный пер., дом 17 "Корпус Верхних торговых рядов, 1889-1893 гг., архитектор А.Н.Померанцев" объект культурного наследия регионального значения (Распоряжение Правительства Москвы от 16 мая 2007 г. № 932-РП) 4 **Адрес БТИ:** ЦАО, Ильинка ул., дом 3/8, строение 5 "Центральный корпус Теплых торговых рядов, 1864-1869 гг., архитектор А.С.Никитин (в основе - постройки Новгородского архиерейского подворья XVII – первой пол. XIX вв.)" выявленный объект культурного наследия (распоряжение Департамента культурного наследия города Москвы от 22 февраля 2013 г. № 96)

ПРАВИТЕЛЬСТВО МОСКВЫ
ДЕПАРТАМЕНТ КУЛЬТУРНОГО НАСЛЕДИЯ ГОРОДА МОСКВЫ (МОСГОРНАСЛЕДИЕ)

Пятницкая ул., д. 19, Москва, 115035
Телефон/факс: (495) 957-73-54, (495) 951-06-03, e-mail: dkn_info@mos.ru, www.mos.ru/dkn
ОКПО 00652228, ОГРН 1027700151170, ИНН/КПП 7705021556/770501001

10.10.2022 № ДКН-16-13-4532/22

на № _____ от _____

АО "Ренессанс-Реставрация"

e.razetdinova@renres.ru

С В Е Д Е Н И Я
об объекте культурного наследия

(в том числе сведения из единого государственного реестра объектов культурного наследия (памятников истории и культуры) народов Российской Федерации, предоставляемые в соответствии с п. 2 ст. 20 Федерального закона от 25 июня 2002 г. № 73-ФЗ "Об объектах культурного наследия (памятниках истории и культуры) народов Российской Федерации")

Настоящие сведения выданы по состоянию на "6" октября 2022 г.
на объект недвижимости: "Церковь Ильи Пророка в Новгородском подворье", XVI-XVII вв.
Сведения о местонахождении объекта (адрес объекта или при его отсутствии описание местоположения объекта): г. Москва, ул. Ильинка, д. 3/8, стр. 2 (часть)
1. Сведения об объекте культурного наследия: 1.1. Охранный статус: объект культурного наследия
1.2. Категория историко-культурного значения: федерального значения
1.3. Сведения о виде объекта культурного наследия: памятник
1.4. Реквизиты и наименование правового акта о принятии объекта культурного наследия на государственную охрану/о включении в единый государственный реестр объектов культурного наследия (памятников истории и культуры) народов Российской Федерации: постановление Совета Министров РСФСР от 30 августа 1960 г. № 1327; п. 1 ст. 64 Федерального закона от 25 июня 2002 г. № 73-ФЗ "Об объектах культурного наследия (памятниках истории и культуры) народов Российской Федерации" (далее – Федеральный закон); приказ Министерства культуры Российской Федерации от 13 ноября 2015 г. № 18175-р
2. Общие условия обеспечения сохранности объекта культурного наследия: Определены требованиями к сохранению, содержанию и использованию объекта культурного наследия, включенного в единый государственный реестр объектов культурного наследия (памятников истории и культуры)

ПРАВИТЕЛЬСТВО МОСКВЫ

народов Российской Федерации (далее – единый реестр), согласно ст. 47.2, 47.3 Федерального закона, а также указанными в охранном обязательстве собственника или иного законного владельца объекта культурного наследия, включенного в единый реестр, согласно п. 2 и 3 ст. 47.6 Федерального закона.

3. Дополнительные сведения:

Другая часть здания является выявленным объектом культурного наследия "Теплые Торговые ряды, 1864-1869 гг., арх. А.С.Никитин (в основе строения 2 – здание Новгородского архиерейского подворья XVII-XVIII вв.)" (протокол заседания архитектурной секции Экспертной комиссии по вновь выявленным памятникам истории и культуры при УГК ОИП г. Москвы от 27 ноября 1991 г. № 30; протокол заседания Историко-культурного Экспертного совета при Москомнаследии от 19 февраля 2009 г. № 1/37).

Выявленные объекты культурного наследия подлежат государственной охране в соответствии со ст. 16.1. Федерального закона.

Указанные объекты находятся в границах:

объединенной охранной зоны № 2 (постановление Правительства Москвы от 16 декабря 1997 г. № 881; распоряжение Департамента культурного наследия города Москвы (далее – Департамент) от 16 ноября 2020 г. № 784);

зоны строгого регулирования застройки № 1 (постановление Правительства Москвы от 7 июля 1998 г. № 545 (далее – Постановление № 545);

зоны регулирования застройки № 1 (Постановление № 545; распоряжение Департамента от 3 ноября 2020 г. № 713);

зоны охраняемого культурного слоя № 1 (Постановление № 545; распоряжение Департамента от 26 ноября 2020 г. № 818).

Деятельность на запрашиваемом объекте и в границах зон охраны осуществляется в соответствии с требованиями законодательства об объектах культурного наследия и в установленных случаях подлежит согласованию с Департаментом.

Начальник Управления
государственного учета и экспертизы
объектов культурного наследия С.А.Рождественская

Подлинник электронного документа, подписанного ЭП, хранится в системе электронного документооборота Правительства Москвы
СВЕДЕНИЯ О СЕРТИФИКАТЕ ЭП
Сертификат: 7E1BCB4B7448EFB9418487F4307F6ED8B584D
Владелец: Рождественская Софья Александровна
Действителен с 18-01-2022 до 18-04-2023

О.И.Пархаева
(495) 950-38-88, доб. 96709

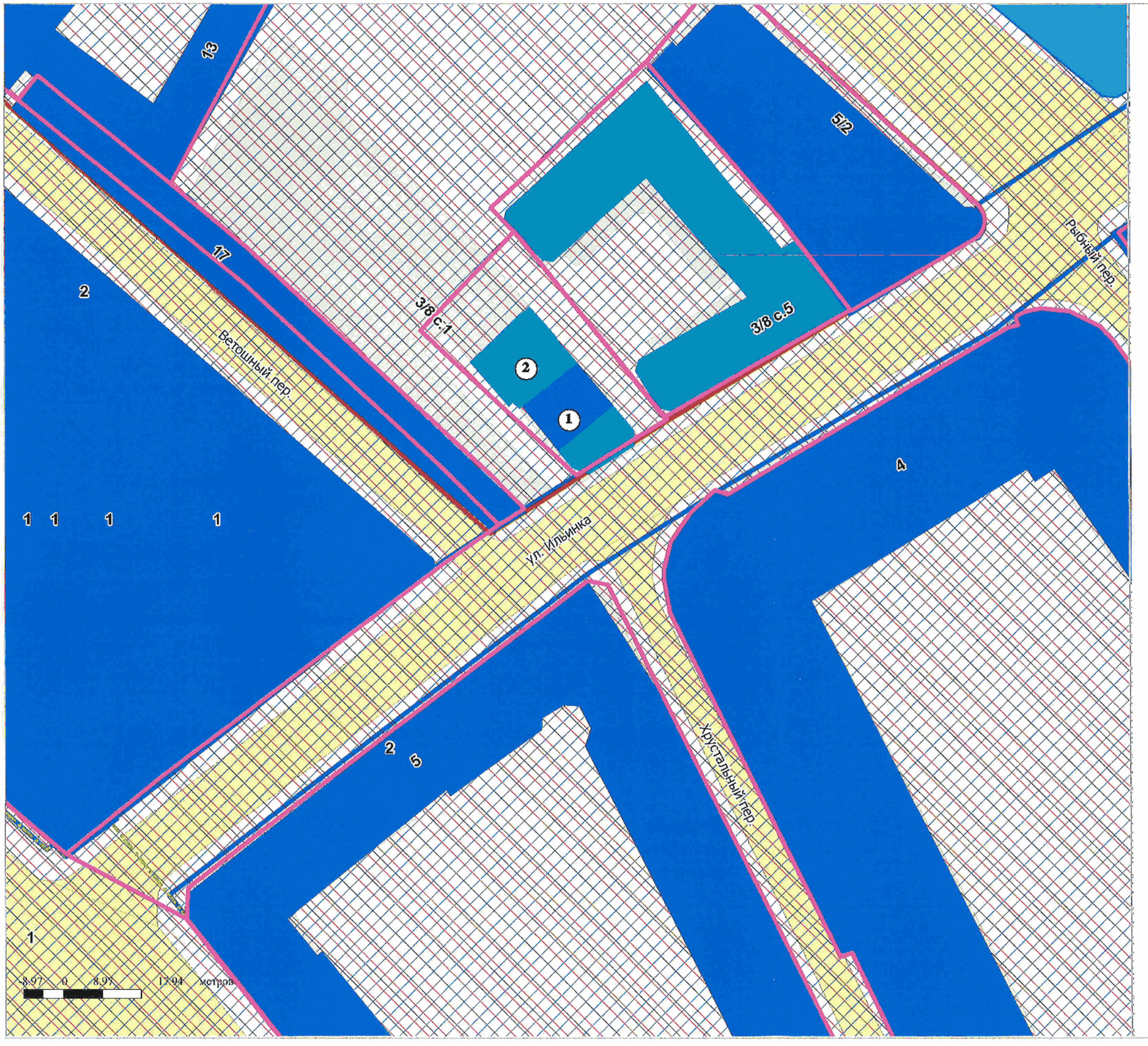

СПРАВОЧНАЯ ИНФОРМАЦИЯ
к фрагменту Историко-культурного опорного плана территории города Москвы
от "07" "октября" 2022 г. № ДКН-02904-0003092

- объекты культурного наследия
- выявленные объекты культурного наследия
- объекты, обладающие признаками объекта культурного наследия
- **Граница территории объекта культурного наследия**
- **Граница территории зоны регулирования застройки**
- **Граница территории объединенной охранной зоны**
- **Граница территории зоны строгого регулирования застройки**
- **Территория с утвержденным режимом**

1-2 Объект учета Городского реестра недвижимого культурного наследия

Сведения об объектах, учтенных в Городском реестре недвижимого культурного наследия и расположенных в границах фрагмента Историко-культурного опорного плана территории города Москвы
от "07" октября 2022 г. № ДКН-028901-000309/22

Объект учета Городского реестра недвижимого культурного наследия	Местонахождение объекта учета Городского реестра недвижимого культурного наследия	Примечания
Граница территории объекта культурного наследия	постановление Правительства Москвы от 22 июня 2010 г. № 523-ПП; приказ Росохранкультуры от 21 апреля 2011 г. № 257; приказ Департамента культурного наследия города Москвы от 4 августа 2020 г. № 530	—
Граница территории объединенной охранной зоны	постановления Правительства Москвы от 16 декабря 1997 г. № 881; от 16 февраля 2021 г. № 149-ПП	№ 2
Граница территории зоны строгого регулирования застройки	постановление Правительства Москвы от 7 июля 1998 г. № 545	№ 1
Граница территории зоны регулирования застройки	постановление Правительства Москвы от 7 июля 1998 г. № 545; распоряжение Департамента культурного наследия города Москвы от 3 ноября 2020 г. № 713	№ 1
Граница территории зоны охраняемого культурного слоя	постановление Правительства Москвы от 7 июля 1998 г. № 545; распоряжение Департамента культурного наследия города Москвы от 26 ноября 2020 г. № 818	№ 1
1 – "Церковь Ильи Пророка в Новгородском подворье, XVI-XVII вв."	г. Москва, ул. Ильинка, д. 3/8, стр. 2 (часть)	объект культурного наследия федерального значения
2 – "Теплые Торговые ряды, 1864-1869 гг., арх. А.С.Никитин (в основе строения 2 – здание Новгородского архиерейского подворья XVII-XVIII вв.)"	г. Москва, ул. Ильинка, д. 3/8, стр. 2 (часть)	выявленный объект культурного наследия

Ответственный исполнитель _____ Селезнева Кристина Павловна

ПРАВИТЕЛЬСТВО МОСКВЫ
ДЕПАРТАМЕНТ КУЛЬТУРНОГО НАСЛЕДИЯ ГОРОДА МОСКВЫ
(МОСГОРНАСЛЕДИЕ)

Пятницкая ул., д. 19, Москва, 115035
Телефон/факс: (495) 957-73-54, (495) 951-06-03, e-mail: dkn_info@mos.ru, www.mos.ru/dkn
ОКПО 00652228, ОГРН 1027700151170, ИНН/КПП 7705021556/770501001

АО "Ренессанс-Реставрация"

ул. Орловская, д. 1, корп. 2,
лит. А, пом. 10Н,
Санкт-Петербург, 191124

Фрагмент Историко-культурного опорного плана территории города Москвы

"07" октября 2022 г. № ДКН-028901-000309/22

Настоящий фрагмент сформирован на основе сведений Городского реестра недвижимого культурного наследия по состоянию на "7" октября 2022 г.

В соответствии с запросом от "6" октября 2022 г. № 028901-000309/22

на участок территории по адресу: **г. Москва, ул. Ильинка, д. 3/8, стр. 2**

Начальник Управления
государственного учета и экспертизы
объектов культурного наследия _____ С.А.Рождественская

"07" октября 2022 г. М.П.

ПРАВИТЕЛЬСТВО МОСКВЫ
ДЕПАРТАМЕНТ КУЛЬТУРНОГО НАСЛЕДИЯ ГОРОДА МОСКВЫ (МОСГОРНАСЛЕДИЕ)

Пятницкая ул., д. 19, Москва, 115035
Телефон/факс: (495) 957-73-54, (495) 951-06-03, e-mail: dkn_info@mos.ru, www.mos.ru/dkn
ОКПО 00652228, ОГРН 1027700151170, ИНН/КПП 7705021556/770501001

10.10.2022 № ДКН-16-13-4533/22

на № _____ от _____

АО "Ренессанс-Реставрация"

e.razetdinova@renres.ru

С В Е Д Е Н И Я
о выявленном объекте культурного наследия

Настоящие сведения выданы по состоянию на "6" октября 2022 г.
на объект недвижимости: "Теплые Торговые ряды, 1864-1869 гг., арх. А.С.Никитин (в основе строения 2 – здание Новгородского архиерейского подворья XVII-XVIII вв.)"
Сведения о местонахождении объекта (адрес объекта или при его отсутствии описание местоположения объекта): г. Москва, ул. Ильинка, д. 3/8, стр. 2 (часть)
1. Сведения об объекте культурного наследия: 1.1. Охранный статус: выявленный объект культурного наследия
1.2. Категория историко-культурного значения: не устанавливается
1.3. Сведения о виде объекта культурного наследия: памятник
1.4. Реквизиты и наименование правового акта о принятии объекта культурного наследия на государственную охрану/о включении в единый государственный реестр объектов культурного наследия (памятников истории и культуры) народов Российской Федерации: протокол заседания архитектурной секции Экспертной комиссии по вновь выявленным памятникам истории и культуры при УГК ОИП г. Москвы от 27 ноября 1991 г. № 30; протокол заседания Историко-культурного Экспертного совета при Москомнаследии от 19 февраля 2009 г. № 1/37
2. Общие условия обеспечения сохранности объекта культурного наследия: До включения выявленных объектов культурного наследия в единый государственный реестр объектов культурного наследия (памятников истории и культуры) народов Российской Федерации (далее – единый реестр) данные объекты подлежат государственной охране в соответствии со ст. 16.1 Федерального закона от 25 июня 2002 г. № 73-ФЗ "Об объектах культурного наследия (памятниках истории и культуры) народов Российской Федерации" (далее – Федеральный закон) до принятия решения о включении их в единый реестр либо об отказе во включении их в единый реестр. Определены требования к сохранению, содержанию и использованию

выявленного объекта культурного наследия согласно ст. 47.2, 47.3 Федерального закона.
3. Дополнительные сведения: Другая часть здания является объектом культурного наследия федерального значения "Церковь Ильи Пророка в Новгородском подворье", XVI-XVII вв. (постановление Совета Министров РСФСР от 30 августа 1960 г. № 1327; п. 1 ст. 64 Федерального закона; приказ Министерства культуры Российской Федерации от 13 ноября 2015 г. № 18175-р). Указанные объекты находятся в границах: объединенной охранной зоны № 2 (постановление Правительства Москвы от 16 декабря 1997 г. № 881; распоряжение Департамента культурного наследия города Москвы (далее – Департамент) от 16 ноября 2020 г. № 784); зоны строгого регулирования застройки № 1 (постановление Правительства Москвы от 7 июля 1998 г. № 545 (далее – Постановление № 545); зоны регулирования застройки № 1 (Постановление № 545; распоряжение Департамента от 3 ноября 2020 г. № 713); зоны охраняемого культурного слоя № 1 (Постановление № 545; распоряжение Департамента от 26 ноября 2020 г. № 818). Деятельность на запрашиваемом объекте, объекте культурного наследия и в границах зон охраны осуществляется в соответствии с требованиями законодательства об объектах культурного наследия и в установленных случаях подлежит согласованию с Департаментом.

Начальник Управления
государственного учета и экспертизы
объектов культурного наследия

Подлинник электронного документа, подписанного ЭП, хранится в системе электронного документооборота Правительства Москвы

СВЕДЕНИЯ О СЕРТИФИКАТЕ ЭП

Сертификат: 7E1BCB4B7448EFB9418487F4307F6ED8B584D

Владелец: Рождественская Софья Александровна

Действителен с 18-01-2022 до 18-04-2023

С.А.Рождественская

О.И.Пархаева
(495) 950-38-88, доб. 96709

ПРАВИТЕЛЬСТВО МОСКВЫ

ПРАВИТЕЛЬСТВО МОСКВЫ
ДЕПАРТАМЕНТ КУЛЬТУРНОГО НАСЛЕДИЯ ГОРОДА МОСКВЫ (МОСГОРНАСЛЕДИЕ)
Пятницкая ул., д. 19, Москва, 115035
Телефон/факс: (495)957-73-54, (495)951-06-03, e-mail: dkn_info@mos.ru, www.mos.ru/dkn
ОКПО 00652228, ОГРН 1027700151170, ИНН/КПП 7705021556/770501001

СОГЛАСОВАНО:	**УТВЕРЖДАЮ:**
Настоятель	***Заместитель руководителя***
(должность)	(должность)
Местная религиозная организация Православный приход храма пророка Божия Илии на Новгородском подворье гор. Москвы Московской епархии Русской Православной Церкви (Московский Патриархат)	***Департамент культурного наследия города Москвы***
(наименование организации)	(наименование организации)
А.А.Речицкий	***Ю.А.Логинова***
(подпись) (ФИО)	(подпись) (ФИО)
"____" _____ 20 г.	" 11 " октября 2022 г.
М.П.	М.П.

ЗАДАНИЕ

на проведение работ по сохранению объекта культурного наследия, включенного в единый государственный реестр объектов культурного наследия (памятников истории и культуры) народов Российской Федерации, или выявленного объекта культурного наследия от " 11 " октября 2022 г. ДКН-055101-000247/22

1. Наименование и категория историко-культурного значения объекта культурного наследия, включенного в единый государственный реестр объектов культурного наследия (памятников истории и культуры) народов Российской Федерации (далее – реестр), или наименование выявленного объекта культурного наследия:

выявленный объект культурного наследия "Теплые Торговые ряды, 1864-1869 гг., арх. А.С.Никитин (в основе строения 2 – здание Новгородского архиерейского подворья XVII-XVIII вв.)"

2. Адрес места нахождения объекта культурного наследия, включенного в реестр, или выявленного объекта культурного наследия по данным органов технической инвентаризации:

г. Москва, Ильинка ул., д. 3/8, стр. 2

(субъект РФ, населенный пункт, улица, дом, стр. офис)

3. Сведения о собственнике либо ином законном владельце объекта культурного наследия, включенного в реестр, или выявленного объекта культурного наследия:

Собственник (законный владелец):

Местная религиозная организация Православный приход храма пророка Божия Илии на Новгородском подворье гор. Москвы Московской епархии Русской Православной Церкви (Московский Патриархат)

(указать полное наименование, организационно-правовую форму юридического лица в соответствии с учредительными документами Ф.И.О.)

109012, Москва, ул. Ильинка, д. 3/8, стр. 2

(субъект РФ, населенный пункт, улица, дом, стр. офис)

ОГРН/ОГРНИП **1027739532391**

Ответственный представитель: ***Ялышев Тимур Гаярович***

(фамилия, имя, отчество)

Контактный телефон (включая код города): ***8(921) 580-48-74***

Адрес электронной почты: ***timur@renres.ru***

4. Сведения об охранном обязательстве собственника или иного законного владельца объекта культурного наследия:

Дата	-
Номер	-
Орган охраны объекта культурного наследия, выдавший документ:	-

5. Реквизиты документов об утверждении границы территории объекта культурного наследия, включенного в реестр, или выявленного объекта культурного наследия:

Границы территории утверждены приказом Департамента культурного наследия города Москвы от 29 сентября 2020 г. № 630 "Об утверждении границ территории выявленного объекта культурного наследия "Теплые торговые ряды, 1864 - 1869 гг., арх. А.С.Никитин (в

основе строения 2 - здание Новгородского архиерейского подворья XVII - XVIII вв.)", расположенного по адресу: г. Москва, Ильинка ул., д. 3/8, стр. 3, 4".

Территория по адресу: ул. Ильинка , д. 3/8, стр. 2 расположена в границах территории объекта археологического наследия "Территория культурного слоя "Китай-города", XI-XVIII вв. н.э.", утвержденные Указом Президента Российской Федерации от 20 февраля 1995 г. № 176 "Об утверждении Перечня объектов исторического и культурного наследия федерального (общероссийского) значения", а также в границах выявленного объекта археологического наследия "Культурный слой в границах города Москвы XVIII в. (Камер-Коллежского вала)" (достопримечательное место) согласно приказу Департамента культурного наследия города Москвы от 14 ноября 2017 г. № 885 "О включении выявленного объекта археологического наследия "Культурный слой в границах города Москвы XVIII в. (Камер-Коллежского вала)" в перечень выявленных объектов культурного наследия города Москвы и об утверждении границ его территории" (достопримечательное место) (в ред. приказа Департамента от 26 июня 2020 г. № 426).

6. Реквизиты документов об утверждении предмета охраны объекта культурного наследия, включенного в реестр или выявленного объекта культурного наследия, описание предмета охраны:

Предмет охраны не утвержден.

7. Реквизиты документов о согласовании органом охраны объектов культурного наследия ранее выполненной проектной документации на проведение работ по сохранению объекта культурного наследия, возможность ее использования при проведении работ по сохранению объекта культурного наследия:

Сведения о согласованной проектной документации по Объекту в Мосгорнаследии отсутствуют

8. Состав и содержание проектной документации на проведение работ по сохранению объекта культурного наследия:

Раздел 1. Предварительные работы: ***Исходно-разрешительная документация в соответствии с ГОСТ Р 55528-2013 для разработки проектной документации в объеме проектирования***
Раздел 2. Комплексные научные исследования: ***В необходимом объеме для проектных работ в соответствии с ГОСТ Р 55528-2013, ГОСТ Р 55567-2013***

1 Этап до начала производства работ	2 Этап в процессе производства работ
Историко-архивные и библиографические исследования; историко-архитектурные натурные исследования; инженерно-технические исследования; инженерные химико-технологические исследования по строительным и отделочным материалам; архитектурно-археологические обмеры; акт определения влияния видов работ на конструктивные и другие характеристики надежности безопасности объекта культурного наследия (приложение к письму Минкультуры России от 24 марта 2015 г. № 90-01-39-ГП); визуальное обследование и фотофиксация архитектурно-декоративной отделки фасадов и интерьеров; ***отчет по комплексным научным исследованиям.***	***Необходимые исследования для уточнения состояния конструкций объекта с составлением соответствующего отчета. При необходимости провести дополнительные исследования.***

Раздел 3. Проект реставрации и приспособления:

Проект реставрации и приспособления для современного использования.

В случае проведения работ по сохранению объекта культурного наследия, при которых затрагиваются конструктивные и другие характеристики надежности и безопасности объекта, разработка проектной документации и проведение работ осуществляется в соответствии с требованиями Градостроительного кодекса Российской Федерации.

1 Эскизный проект (архитектурные и конструктивные решения проекта)	2 Проект
Эскизный проект реставрации	***Проект реставрации***

и приспособления для современного использования в составе стадии Проект (при необходимости): пояснительная записка с обоснованием проектных решений; архитектурные решения; конструктивные решения.	***и приспособления для современного использования: пояснительная записка; архитектурные решения; конструктивные решения; инженерное оборудование, сети инженерно-технического обеспечения, инженерно-технические мероприятия, технологические решения, проект организации реставрации; сводный сметный расчет; перечень мероприятий по охране окружающей среды (при необходимости); перечень мероприятий по обеспечению пожарной безопасности (при необходимости); перечень мероприятий по обеспечению доступа инвалидов и малоподвижных групп населения к объектам культурного наследия (при необходимости). Проект представить в Мосгорнаследие с актом государственной историко-культурной экспертизы.***
Раздел 4. Рабочая научно-проектная документация:	
1 Этап до начала производства работ	2 Этап в процессе производства работ
На объем работ, в том числе чертежи, шаблоны, спецификация на материалы используемые при проведении работ.	***При необходимости дополнить (уточнить), включить в научный отчет по результатам исследований.***
Раздел 5. Отчетная документация: ***Отчетную документацию выполнить в течение 90 рабочих дней со дня завершения работ и представить на утверждение в Мосгорнаследие (на объем выполненных работ). Отчетную документацию выполнить в соответствии с приказом Министерства культуры Российской Федерации от 25 июня 2015 г. № 1840.***	

9. Порядок и условия согласования проектной документации на проведение работ по сохранению объекта культурного наследия:

Обеспечить согласование проектной документации в установленном законодательством об объектах культурного наследия порядке.

10. Требования по научному руководству, авторскому надзору и техническому надзору:

В соответствии с законодательством обеспечить осуществление авторского и технического надзора за проведением работ на объекте культурного наследия и научного руководства. На протяжении всего периода производства работ на Объекте обеспечить ведение журнала научного руководства и авторского надзора.

11. Дополнительные требования и условия.

Обоснованное решение о влиянии видов работ на конструктивную надежность и безопасность объекта культурного наследия принимает государственный заказчик (застройщик, технический заказчик) по представлению проектной организации, осуществляющей подготовку проектной документации на проведение работ по сохранению объекта культурного наследия, в виде Акта определения влияния видов работ на конструктивные и другие характеристики надежности и безопасности объекта культурного наследия.

Проведение работ по сохранению объекта культурного наследия, при которых затрагиваются конструктивные и другие характеристики надежности и безопасности объекта, осуществляется в соответствии с требованиями Градостроительного кодекса Российской Федерации.

В случае проведения работ, предусмотренных Градостроительным кодексом Российской Федерации, в т. ч. на объектах, не являющихся объектами культурного наследия, необходимо предусмотреть подготовку проектной документации в отношении отдельных этапов строительства касающихся объектов культурного наследия и объектов, не являющихся объектами культурного наследия. Указанная документация должна отвечать требованиям, установленным Положением о составе разделов проектной документации и требованиях к их содержанию, утвержденным постановлением Правительства Российской Федерации от 16 февраля 2008 г. № 87.

Работы по консервации и реставрации (в том числе разработка проектной документации на проведение работ по консервации и реставрации), указанные в утвержденном постановлением Правительства Российской Федерации от 19 апреля 2012 г. № 349 перечне работ, составляющих деятельность по сохранению объектов культурного наследия (памятников истории и культуры) народов Российской

Федерации, должны проводиться под руководством специалистов, аттестованных Минкультуры России и назначенных ответственными за организацию соответствующих их специальности работ приказом подрядной проектной организации, с которой данные специалисты состоят в трудовых отношениях.

Осуществить приемку работ по сохранению объекта по акту приемки работ Мосгорнаследия в соответствии с приказом Минкультуры России от 25 июня 2015 г. № 1840.

В соответствии со статьей 36 Федерального закона от 25 июня 2002 г. № 73-ФЗ "Об объектах культурного наследия (памятниках истории и культуры) народов Российской Федерации" изыскательские, проектные, земляные, строительные, мелиоративные, хозяйственные работы и иные работы в границах территории объекта археологического наследия проводятся при условии реализации согласованных соответствующим органом охраны объектов культурного наследия разделов об обеспечении сохранности объектов археологического наследия в проектах проведения таких работ или проектов обеспечения сохранности объектов археологического наследия либо плана проведения спасательных археологических полевых работ, включающих оценку воздействия проводимых работ на указанные объекты культурного наследия.

После заключения государственного контракта (договора) необходимо уведомить Мосгорнаследие об организации, являющейся разработчиком проектной документации, имеющей лицензию на осуществление деятельности по сохранению объектов культурного наследия.

Задание подготовлено:

Консультант Отдела государственных услуг по выдаче заданий и разрешений Управления выдачи разрешений на проведение работ по сохранению объектов культурного наследия Департамента культурного наследия города Москвы		М.Я.Губаренко
(должность)	(подпись)	(ФИО)

АРХИВ

ПРАВИТЕЛЬСТВО МОСКВЫ

ДЕПАРТАМЕНТ КУЛЬТУРНОГО НАСЛЕДИЯ ГОРОДА МОСКВЫ

СОГЛАСОВАНО:

Настоятель храма пророка Божия Илии на Новгородском подворье протоиерей

Андрей Речицкий
(подпись) (Ф.И.О.)

"____" _____ 20___ г.

М.П.

УТВЕРЖДАЮ:

Заместитель руководителя
(должность)

Департамента культурного наследия города Москвы
(наименование органа охраны)

А.А.Емельянов
(подпись) (Ф.И.О.)

"3" сентября 2014 г.

М.П.

ЗАДАНИЕ

на проведение работ по сохранению объекта культурного наследия (памятника истории и культуры) народов Российской Федерации

№ ДКН-385753-2014

1. Наименование объекта культурного наследия:

"Церковь Ильи Пророка в Новгородском подворье, XVI-XVII вв."

2. Адрес (местонахождение) объекта культурного наследия:

(Республика, область, район)

Москва
(город)

улица ***ул. Ильинка*** д. ***3/8*** стр.. ***2*** офис

3. Сведения о собственнике (пользователе) объекта культурного наследия:

Собственник (пользователь):

Местная религиозная организация Православный приход храма пророка Божия Илии на Новгородском подворье г. Москвы Московской епархии Русской Православной церкви (Московский патриархат)

(указать полное наименование, организационно-правовую форму юридического лица в соответствии с учредительными документами (фамилию, имя, отчество))

Адрес места нахождения:

(Республика, область, район)

Москва

(город)

улица | *Ильинка* | д. | *3/8* | стр. | *2* | офис |

Расчетный счет | *40703810697010000005*

КПП | *771001001*

Лицевой счет

БИК | *044583272* | К/с | *30101810000000000272*

Ответственный представитель: *Берхина Татьяна Гемфриевна*

(фамилия, имя, отчество)

Контактный телефон:
(включая код города) *8 917 593 70 35*

4. Сведения о действующих охранных обязательствах, охранно-арендных договорах или охранных договорах:

Вид	*Охранный договор (охранное обязательство на оформлении)*
Номер	*16-03/4098*
Дата	*3 декабря 1998 г.*
Характер современного использования	*Культовые цели*

5. Описание границы территории объекта культурного наследия и зон его охраны (краткое описание со ссылкой на документ об утверждении):

Граница территории объекта утверждена постановлением Правительства Москвы от 22.06.2010 № 523-ПП.
Объединенная охранная зона № 002 (ППМ от 16.12.1997 г. № 881)
Зона охраняемого культурного слоя № 001 (ППМ от 7.07.1998 № 545)

6. Краткие сведения об объекте культурного наследия и его техническом состоянии, включая малые архитектурные формы, монументальную живопись и предметы внутреннего убранства, инженерные сооружения и оборудование

Первоначальная каменная церковь выстроена в нач. XVI в. на территории Ильинского монастыря, в 1676 храм надстраивают верхним храмом, куда переносят престол в честь пророка Илии. В 1820-х годах с северной стороны пристроена колокольня. В 1864 году, после изменения фасада и значительной перестройки (нижний храм упразднен, снесена галерея, в южной апсиде верхнего храма устроен лестничный пролет) объем храма включен в корпус Тёплых Торговых рядов- выявленного объекта культурного наследия (конструктивно- играет роль контрфорса). Храм закрыт в 1923 г. и приспособлен для жилья, а затем - различных организаций. С 1980-начались подготовительные работы для реставрации объекта (проектировщик Моспроект-2 Мастерская 13), с 1999 г. проводятся фрагментарные работы по обследованию и реставрации храма, в ходе которых открыт нижний храм XVI в и выявлены новые подземные помещения. В 2010 г. проведены противоаварийные работы. Требуется завершение реставрации и приспособление для современного использования.

7. Предмет охраны объекта культурного наследия:

Предмет охраны утвержден на заседании Комиссии по рассмотрению предметов охраны объектов культурного наследия от 7.04.2010 № 12

8. Основание для проведения работ по сохранению объекта культурного наследия:

Вид утвержденного документа	***Охранный договор (охранное обязательство на оформлении)***
Регистрационный номер	***16-03/4098***
Дата утверждения	***3 декабря 1998 г.***
Основное содержание проведения работ по сохранению объекта культурного наследия:	***Разработка комплекса проектной документации для проведения (завершения) ремонтно-реставрационных работ по храму. Параметры определить предпроектным предложением, согласованным в установленном порядке. Проведение работ по сохранению объекта по согласованной проектной документации и разрешению Департамента. Благоустройство территории в границах землеотвода по согласованному проекту.***
Срок начала работ:	***III квартал 2014 г.***
Срок окончания работ:	***До завершения ремонтно-реставрационных работ.***
Предполагаемое использование объекта культурного наследия:	***Сохранение функции***
Намечаемая очередность проведения работ по сохранности или локальных работ	***Проведение дополнительных научно-исследовательских работ (при необходимости)*** ***Разработка проектной документации по реставрации и приспособлению объекта*** ***Проведение работ по согласованной документации и разрешению Департамента***

9. Сведения о Заказчике:

Заказчик:

Государственное казенное учреждение г. Москвы "Мосреставрация"

(указать полное наименование, организационно-правовую форму юридического лица в соответствии с учредительными документами (фамилию, имя, отчество – для физического лица))

Адрес места нахождения:

(Республика, область, район)

Москва

(город)

улица ***Ярославская*** д. ***21*** корп. ____ офис ____

Расчетный счет ***40201810200000000001***

КПП ***771701001***

Лицевой счет ***03831100045156***

БИК ***044583001*** К/с

Ответственный представитель: ***Баукин Алексей Владимирович***

(фамилия, имя, отчество)

Контактный телефон:
(включая код города) ***495 682 66 10***

10. Сведения о проектной организации (физического лица):

Организация:

Организация, имеющая лицензию Министерства культуры РФ, определяется по результатам конкурса

(указать полное наименование, организационно-правовую форму юридического лица в соответствии с учредительными документами (фамилию, имя, отчество – для физического лица))

Адрес места нахождения:

(Республика, область, район)

(город)

улица д. корп. офис

Расчетный счет

КПП

Лицевой счет

БИК К/с

Сведения о Лицензии на осуществление деятельности по сохранению объекта культурного наследия:

Регистрационный номер	
Дата выдачи	

Ответственный представитель:

(фамилия, имя, отчество)

Контактный телефон:
(включая код города)

11. Сведения о проектных организациях по видам работ:

Организация:

(указать полное наименование, организационно-правовую форму юридического лица в соответствии с учредительными документами (фамилию, имя, отчество – для индивидуального предпринимателя))

Адрес места нахождения:

(Республика, область, район)

(город)

улица д. корп. офис

Расчетный счет

КПП

Лицевой счет

БИК К/с

Лицензия на осуществление деятельности по сохранению объекта культурного наследия	Регистрационный номер	Дата выдачи

Ответственный представитель:

(фамилия, имя, отчество)

Контактный телефон:
(включая код города)

12. Сведения о производственной организации:

Организация:

(указать полное наименование, организационно-правовую форму юридического лица в соответствии с учредительными документами (фамилию, имя, отчество – для индивидуального предпринимателя))

Адрес места нахождения:

(Республика, область, район)

(город)

улица д. корп. офис

Расчетный счет

КПП

Лицевой счет

БИК К/с

Лицензия на осуществление деятельности по сохранению объекта культурного наследия	Регистрационный номер	Дата выдачи

Ответственный представитель:

(фамилия, имя, отчество)

Контактный телефон:
(включая код города)

13. Сведения о производственных организациях, по видам работ:

Организация:

(указать полное наименование, организационно-правовую форму юридического лица в соответствии с учредительными документами (фамилию, имя, отчество – для индивидуального предпринимателя))

Адрес места нахождения:

(Республика, область, район)

(город)

улица д. корп. офис

Расчетный счет

КПП

Лицевой счет

БИК К/с

Лицензия на осуществление деятельности по сохранению объекта культурного наследия	Регистрационный номер	Дата выдачи

Ответственный представитель:

(фамилия, имя, отчество)

Контактный телефон:
(включая код города)

14. Сведения о ранее выполненной научно-проектной и проектной документации и возможности ее использования:

В архиве Департамента: отдельные разделы проектной документации, в т.ч. историко - архитектурные исследования, обмеры, проект противоаварийных работ, отчет о выполненных исследованиях живописи и т.д.

15. Состав и содержание научно-проектной документации по сохранению объектов культурного наследия (в целом, этапы, локальные работы):

Раздел 1. Предварительные работы: ***в соответствии с СРП-2007 (включая архитектурно-археологические исследования по определению первоначальных габаритов (фундаменты, крыльцо, утраченные галереи). Режим экспонирования демонтированной монументальной живописи рассмотреть в установленном порядке.***

Раздел 2. Комплексные научные исследования:
В необходимом объеме, в соответствии с СРП-2007 и имеющейся документацией (см. также раздел 1)

1. Этап до начала производства работ	2. Этап в процессе производства работ
Необходимый комплекс научно-исследовательских работ	***При необходимости - дополнительные исследования***

Раздел 3. Проект реставрации и приспособления (с указанием о необходимости разработки вариантов, в том числе на конкурсной основе): ***Эскизный проект реставрации*** ***Проект реставрации и приспособления***	
1. Эскизный проект (архитектурные и конструктивные решения проекта)	2. Проект
АС,КС	***проекты представить в Мосгорнаследие с актом государственной историко-культурной экспертизы***
Раздел 4. Рабочая научно-проектная документация:	
1. Этап до начала производства работ	2. Этап в процессе производства работ
На объем реставрационных работ	***при необходимости дополнить (уточнить) - представить в рабочем порядке и включить в научный отчет***
Раздел 5. Научно-реставрационный отчет: ***Выполнить не позднее чем в 3-х месячный срок после завершения ремонтно-реставрационных работ (но до оформления акта комиссии о приемки работ) и представить в Мосгорнаследие***	

16. Вид и состав демонстрационных материалов:

При необходимости

17. Порядок и условия согласования научно-проектной документации с указанием инстанций и организаций:

Осуществлять согласование документации в установленном для города Москвы порядке в соответствии с Федеральным законом "Об объектах культурного наследия (памятниках истории и культуры) народов Российской Федерации" от 25 июня 2002 г. № 73-ФЗ и Положением о государственной историко-культурной экспертизе, утвержденным постановлением Правительства Российской Федерации от 15 июля 2009 г. № 569; СРП-2007, 4-я редакция

18. Требования по научному руководству, авторскому и техническому надзору, с указанием продолжительности. Необходимость привлечения для консультаций высококвалифицированных специалистов и ученых:

В соответствии с действующим законодательством обеспечить осуществление архитектурного, инженерного и технологического надзора представителями реставрационной организации на протяжении всего периода производства работ на Объекте с ведением журнала авторского надзора.

19. Необходимость проведения экспериментальных работ по технологии и методам производства работ с указанием видов работ:

Выполнить обследование строительных и отделочных материалов в объеме, необходимом для проведения ремонтно-реставрационных работ.

20. Исходная и разрешительная документация, представляемая Заказчиком:

В полном объеме (в соответствии с СРП-2007)

21. Необходимость сбора и подготовки исходной и разрешительной документации в порядке оказания технической помощи Заказчику с указанием перечня документов:

Разработать и представить на согласование в Мосгорнаследие проектную документацию
Оформить в Мосгорнаследии разрешение на производство работ
Представить в Мосгорнаследие на согласование научно-реставрационный отчет о выполненных работах;
Оформить в Мосгорнаследии акт комиссии о приемке работ по сохранению Объекта

22. Дополнительные требования и условия:

Предусмотреть организацию совещаний и рабочих групп с привлечением специалистов смежных специальностей для решения сложных методических вопросов.
Выполненные на объекте работы принимаются комиссией Мосгорнаследия с оформлением Акта комиссии о приемке работ по сохранению объектов культурного наследия.
При производстве земляных работ обеспечить контроль Управления сохранения объектов археологического наследия Департамента культурного наследия города Москвы

Задание подготовлено:

Начальник Управления выдачи разрешения на проведение работ по сохранению объектов культурного наследия		***С.В.Ященко***
(должность, наименование организации)	(должность, наименование организации)	(Подпись)
Исполнитель Руководитель сектора		***Е.Л.Трегубова***
(должность, наименование организации)	(Подпись)	(Ф.И.О. полностью)
(должность, наименование организации)		

ПРАВИТЕЛЬСТВО МОСКВЫ

ДЕПАРТАМЕНТ КУЛЬТУРНОГО НАСЛЕДИЯ ГОРОДА МОСКВЫ (МОСГОРНАСЛЕДИЕ)

Пятницкая ул., д. 19, Москва, 115035
Телефон/факс: (495)957-73-54, (495)951-06-03, e-mail: dkn_info@mos.ru, www.mos.ru/dkn
ОКПО 00652228, ОГРН 1027700151170, ИНН/КПП 7705021556/770501001

"20" мая 2022 г. **№ ДКН-055201-000275/22**

РАЗРЕШЕНИЕ
на проведение работ по сохранению объекта культурного наследия, включенного в единый государственный реестр объектов культурного наследия (памятников истории культуры) народов Российской Федерации, или выявленного объекта культурного наследия

В соответствии с пунктом 2 статьи 45 Федерального закона от 25 июня 2002 года № 73-ФЗ "Об объектах культурного наследия (памятников истории и культуры) народов Российской Федерации"

Выдано

Акционерное общество "Ренессанс-Реставрация"

(полное наименование юр.лица с указанием его организационно-правовой формы)

ИНН **7842321061**
ОГРН/ОГРНИП **1057812424647**

Адрес места нахождения (места жительства):

191124, Санкт-Петербург, ул. Орловская, д. 1, корп. 2, лит. А, пом. 10Н

(индекс, Субъект РФ, город, улица, дом, корп./стр., офис/кв.)

Лицензия на осуществление деятельности по сохранению объекта культурного наследия:

Выдана **№ МКРФ 03070 от 16 декабря 2015 г.**

(№ лицензии и дата выдачи)

Виды работ:

Научно-исследовательские и изыскательские работы

на объекте культурного наследия:

выявленный объект культурного наследия:
"Теплые Торговые ряды, 1864-1869 гг., арх. А.С.Никитин (в основе строения 2 – здание Новгородского архиерейского подворья XVII-XVIII вв.) "

(наименование и категория историко-культурного значения объекта культурного наследия)

Москва, ЦАО, Ильинка ул., д. 3/8, стр. 2

(адрес места нахождения объекта культурного наследия по данным органов технической инвентаризации)

Основание для выдачи разрешения:
Договор - подряда (контракт) на выполнение работ
Государственные контракт от 20 апреля 2022 г. № 16-ГК/22

Согласно

Графическим планам шурфов и зондажей

Плану шурфов (план подвала)
Плану зондажей (план перекрытия над подвалом)
Плану зондажей (план перекрытия над 1-м этажом)
Плану зондажей (план антресоли над 1-м этажом)
Плану зондажей (план перекрытия над 2-м этажом)
Плану зондажей (план перекрытия над 3-м этажом)

(наименование проектной документации, рабочей документации или схем (графического плана))

Разработанной

Акционерное общество "Ренессанс-Реставрация"

(полное наименование с указанием организационно-правовой формы организации)

ИНН **7842321061**
ОГРН/ОГРНИП **1057812424647**

Лицензия на осуществление деятельности по сохранению объекта культурного наследия: **№ МКРФ 03070 от 16 декабря 2015 г.**

(№ лицензии и дата выдачи)

Адрес места нахождения организации:
191124, Санкт-Петербург, ул. Орловская, д. 1, корп. 2, лит. А, пом. 10Н

(индекс, Субъект РФ, город, улица, дом, корп./стр., офис/кв.)

Согласованной:

_____

_____

(дата и № согласования документации)

Авторский надзор: _____

(должность, ФИО)

_____

(полное наименование с указанием организационно-правовой формы организации)

ИНН _____

ОГРН/ОГРНИП _____

Адрес места нахождения организации:

_____

(индекс, Субъект РФ, город, улица, дом, корп./стр., офис/кв.)

Договор (приказ) на осуществление авторского надзора:

_____

(дата и №)

Научное руководство: _____

(должность, ФИО)

_____

(наименование документа, дата и №)

Технический надзор: _____

(должность, ФИО)

_____

(полное наименование с указанием организационно-правовой формы организации)

ИНН _____

ОГРН/ОГРНИП _____

_____

(наименование документа, дата и №)

Адрес места нахождения:

(индекс, Субъект РФ, город,улица, дом, корп./стр., офис/кв.)

Разрешение выдано на срок до: 29 июня 2023 г.

Заместитель руководителя — (Должность, уполномоченного лица Органа охраны) — (подпись) — Ю.А.Логинова (ФИО)

ИНСТРУКЦИЯ ДЛЯ ОРГАНИЗАЦИИ, ОСУЩЕСТВЛЯЮЩЕЙ РАБОТЫ ПО НАСТОЯЩЕМУ РАЗРЕШЕНИЮ

1. На месте проведения работ иметь заверенное в установленном порядке настоящее разрешение и необходимую проектную документацию для выполнения работ по сохранению объекта культурного наследия, включенного в единый государственный реестр объектов культурного наследия (памятников истории и культуры) народов Российской Федерации, или выявленного объекта культурного наследия (далее - Объект).

2. Выполнять условия настоящего разрешения, не допуская отступлений и изменений проекта в натуре без надлежащего разрешения организаций, согласовавших проектную документацию.

3. Проводить систематические научно-исследовательские работы в процессе проведения работ на Объекте.

4. Обеспечить научную фиксацию Объекта в процессе проведения работ, дополнительные обмеры, фотографирование до начала работ, в процессе их проведения и после окончания работ.

5. Обеспечить сохранение всех элементов Объекта, обнаруженных раскрытием в процессе исследований и проведения работ на Объекте.

6. Своевременно составлять акты на скрытые работы и этапы работ.

7. Вести Общий журнал производства работ.

8. Приостанавливать работы на основании принятых решений уполномоченных органов государственной охраны объектов культурного наследия, научного руководства, авторского и технического надзора.

10. После окончания действия настоящего разрешения и по окончанию выполненных работ представить к приемке работ по сохранению Объекта выполненные работы для оформления Акта приемки выполненных работ по сохранению Объекта.

11. Настоящее разрешение не предоставляет право на проведение работ, затрагивающих конструктивные и другие характеристики надежности и безопасности Объекта.

_____	_____	_____
(должность получившего)	(подпись)	(Ф.И.О)

"_____"_____ 20_____г.

ПРАВИТЕЛЬСТВО МОСКВЫ

ДЕПАРТАМЕНТ КУЛЬТУРНОГО НАСЛЕДИЯ ГОРОДА МОСКВЫ (МОСГОРНАСЛЕДИЕ)

Пятницкая ул., д. 19, Москва, 115035
Телефон/факс: (495)957-73-54, (495)951-06-03, e-mail: dkn_info@mos.ru, www.mos.ru/dkn
ОКПО 00652228, ОГРН 1027700151170, ИНН/КПП 7705021556/770501001

"20" мая 2022 г. **№ ДКН-054901-000134/22**

РАЗРЕШЕНИЕ

на проведение работ по сохранению объекта культурного наследия, включенного в единый государственный реестр объектов культурного наследия (памятников истории культуры) народов Российской Федерации, или выявленного объекта культурного наследия

В соответствии с пунктом 2 статьи 45 Федерального закона от 25 июня 2002 года № 73-ФЗ "Об объектах культурного наследия (памятников истории и культуры) народов Российской Федерации"

Выдано

Акционерное общество "Ренессанс-Реставрация"

(полное наименование юр.лица с указанием его организационно-правовой формы)

ИНН **7842321061**
ОГРН/ОГРНИП **1057812424647**

Адрес места нахождения (места жительства):

191124, Санкт-Петербург, ул. Орловская, д. 1, корп. 2, лит. А, пом. 10Н

(индекс, Субъект РФ, город, улица, дом, корп./стр., офис/кв.)

Лицензия на осуществление деятельности по сохранению объекта культурного наследия:

Выдана **№ МКРФ 03070 от 16 декабря 2015 г.**

(№ лицензии и дата выдачи)

Виды работ:

Научно-исследовательские и изыскательские работы

на объекте культурного наследия:

объект культурного наследия федерального значения:
"Церковь Ильи Пророка в Новгородском подворье"

(наименование и категория историко-культурного значения объекта культурного наследия)

Москва, ЦАО, Ильинка ул., д. 3/8, стр. 2

(адрес места нахождения объекта культурного наследия по данным органов технической инвентаризации)

Основание для выдачи разрешения:
Договор - подряда (контракт) на выполнение работ
Государственный контракт от 20 апреля 2022 г. № 16-ГК/22

Согласно

Графическим планам шурфов и зондажей

Плану шурфов (план подвала)
Плану зондажей (план перекрытия над подвалом)
Плану зондажей (план перекрытия над 1-м этажом)
Плану зондажей (план антресоли над 1-м этажом)
Плану зондажей (план перекрытия над 2-м этажом)
Плану зондажей (план перекрытия над 3-м этажом)

(наименование проектной документации, рабочей документации или схем (графического плана))

Разработанной

Акционерное общество "Ренессанс-Реставрация"

(полное наименование с указанием организационно-правовой формы организации)

ИНН **7842321061**
ОГРН/ОГРНИП **1057812424647**

Лицензия на осуществление деятельности по сохранению объекта культурного наследия: **№ МКРФ 03070 от 16 декабря 2015 г.**

(№ лицензии и дата выдачи)

Адрес места нахождения организации:
191124, Санкт-Петербург, ул. Орловская, д. 1, корп. 2, лит. А, пом. 10Н

(индекс, Субъект РФ, город, улица, дом, корп./стр., офис/кв.)

Согласованной:

(дата и № согласования документации)

Авторский надзор: ---

(должность, ФИО)

(полное наименование с указанием организационно-правовой формы организации)

ИНН ---

ОГРН/ОГРНИП ---

Адрес места нахождения организации:

(индекс, Субъект РФ, город, улица, дом, корп./стр., офис/кв.)

Договор (приказ) на осуществление авторского надзора:

(дата и №)

Научное руководство: ---

(должность, ФИО)

(наименование документа, дата и №)

Технический надзор: ---

(должность, ФИО)

(полное наименование с указанием организационно-правовой формы организации)

ИНН ---

ОГРН/ОГРНИП ---

(наименование документа, дата и №)

Адрес места нахождения:

(индекс, Субъект РФ, город,улица, дом, корп./стр., офис/кв.)

Разрешение выдано на срок до: 29 июня 2023 г.

Заместитель руководителя		Ю.А.Логинова
(Должность, уполномоченного лица Органа охраны)	(подпись)	(ФИО)

ИНСТРУКЦИЯ ДЛЯ ОРГАНИЗАЦИИ, ОСУЩЕСТВЛЯЮЩЕЙ РАБОТЫ ПО НАСТОЯЩЕМУ РАЗРЕШЕНИЮ

1. На месте проведения работ иметь заверенное в установленном порядке настоящее разрешение и необходимую проектную документацию для выполнения работ по сохранению объекта культурного наследия, включенного в единый государственный реестр объектов культурного наследия (памятников истории и культуры) народов Российской Федерации, или выявленного объекта культурного наследия (далее - Объект).

2. Выполнять условия настоящего разрешения, не допуская отступлений и изменений проекта в натуре без надлежащего разрешения организаций, согласовавших проектную документацию.

3. Проводить систематические научно-исследовательские работы в процессе проведения работ на Объекте.

4. Обеспечить научную фиксацию Объекта в процессе проведения работ, дополнительные обмеры, фотографирование до начала работ, в процессе их проведения и после окончания работ.

5. Обеспечить сохранение всех элементов Объекта, обнаруженных раскрытием в процессе исследований и проведения работ на Объекте.

6. Своевременно составлять акты на скрытые работы и этапы работ.

7. Вести Общий журнал производства работ.

8. Приостанавливать работы на основании принятых решений уполномоченных органов государственной охраны объектов культурного наследия, научного руководства, авторского и технического надзора.

10. После окончания действия настоящего разрешения и по окончанию выполненных работ представить к приемке работ по сохранению Объекта выполненные работы для оформления Акта приемки выполненных работ по сохранению Объекта.

11. Настоящее разрешение не предоставляет право на проведение работ, затрагивающих конструктивные и другие характеристики надежности и безопасности Объекта.

_____	_____	_____
(должность получившего)	(подпись)	(Ф.И.О)

"_____"_____ 20_____г.

ПРАВИТЕЛЬСТВО МОСКВЫ

ДЕПАРТАМЕНТ КУЛЬТУРНОГО НАСЛЕДИЯ ГОРОДА МОСКВЫ (МОСГОРНАСЛЕДИЕ)

Пятницкая ул., д. 19, Москва, 115035
Телефон/факс: (495)957-73-54, (495)951-06-03, e-mail: dkn_info@mos.ru, www.mos.ru/dkn
ОКПО 00652228, ОГРН 1027700151170, ИНН/КПП 7705021556/770501001

14.04.2023 № ДКН-045801-000026/23
на № _____ от _____

АО"РЕНЕССАНС-РЕСТАВРАЦИЯ"

вн.тер.г. муниципальный округ Смольнинское, ул. Орловская, д. 1, лит. А, помещ. 4-н, г. Санкт-петербург, 191124

СОГЛАСОВАНИЕ

проектной документации на проведение работ по сохранению объекта культурного наследия, включенного в единый государственный реестр объектов культурного наследия (памятников истории и культуры) народов Российской Федерации, или выявленного объекта культурного наследия

Проектная документация "Корректировки проектной документации с выполнением функции технического заказчика на проведение ремонтно-реставрационных работ. Объект культурного наследия федерального значения "Церковь Ильи Пророка в Новгородском подворье", XVI-XVII вв. по адресу: г. Москва, ул. Ильинка, д. 3/8, стр. 2" представлена в составе: 1) Том 1.1. Состав проектной документации; 2) Том 1.2. Пояснительная записка; 3) Том 2.1. Схема планировочной организации земельного участка; 4) Том 3.1. Архитектурные решения. Проект приспособления; 5) Том 4.1. Конструктивные и объемно-планировочные решения; 6) Том 5.1.1. Система внутреннего электроснабжения, электрооборудования и электроосвещения; 7) Том 5.1.2. Система антиобледенения; 8) Том 5.1.3. Архитектурное фасадное освещение; 9) Том 5.2.|. Система водоснабжения; 10) Том 5.2.2. Наружные сети водоснабжения; 11) Том

5.3.1. Система водоотведения; 12) Том 5.3.2. Наружные сети водоотведения; 13) Том 5.3.3. Наружные сети водостока;14) Том 5.4.1. Отопление, вентиJuIция и кондиционирование;15) Том 5.4.2.1. Тепломеханические решения ИТП; 16) Том 5.4.2.2. Автоматизация ИТП; 17) Том 5.4.2.3. Электрооборудование и электроосвещение ИТП; 18) Том 5.4.3. Наружные сети теплоснабжения; l9) Том 5.5.1. Охранная сигнализация; 20) Том 5.5.2. Охранное теленаблюдение; 21) Том 5.5.3. Радиофикация; 22) Том 5.5.4. Система контроля и управления доступом; 23) Том 5.5.6. Телефонная связь; 24) Том 5.5.8. Структурированная кабельная сеть. Локальная вычислительная сеть; 25) Том 5.5.9. Автоматизация и диспетчеризация инженерныгх систем; 26) Том 5.5.10. Автоматическая установка пожарной сигнализации; 27) Том 5.5. 1 1. Система оповещения и управления эвакуацией людей при пожаре; 28) Том 5.5.12. Автоматизация противопожарных систем; 29) Том 5.5.13. Охранно-защитная дератизационная система (ОЗДС); 30) Том 5.7.1. Технологические решения; 3 1) Том 5.7.2. Вертикальный транспорт; 32) Том 6.1. Проект организации реставрации; 33) Том 6.2. Проект организации строительства (наружные сети); 34) Том 7.1. Проект организации работ по сносу и демонтажу; 35) Том 8.1. Мероприятия по охране окружающей среды; 36) Том 9.1. Мероприятия по обеспечению пожарной безопасности; 37) Том 9.2. Определение расчетных величин пожарного риска; 38) Том 9.3. Отчет о предварительном планировании действий пожарно-спасательных подразделений по тушению пожара и проведению аварийно-спасательных работ, связанныIх с тушением пожаров. З9) Том 10. Мероприятия по обеспечению доступа инвалидов и маломобильных групп населения; 40) Том 10.1. Мероприятия по обеспечению соблюдения требований энергетической эффективности и требований оснащенности зданий, строений и сооружений приборами учета используемых энергетических ресурсов; 41) Том12.2. Предварительные исследования; 42) Том 12.9. Историко-архивные и библиографические исследования. Историческая записка; 43) Том I2.11. Архитектурно-археологические обмеры; 44) Том 12.13. Технологические исследования (строительныгх и отделочных материалов); 45) Том 12.I5. Специальные технические условия на проектирование противопожарной защиты; 46) Том 12.20. Научно-реставрационный отчет по результатам исследования; 47) Том 1.2.24. Архитектурные решения. Пояснительная записка проекта реставрации; 48) Том 12.25. Архитектурные решения. Проект реставрации. Книга 1; 49) Том 12.25. Архитектурные решения. Проект реставрации. Книга 2; 50) Том 12.26. Требования к обеспечению безопасной эксплуатации объектов капитального строительства; 51) Том 12.27. Отчет по лазерному сканированию; 52) Том 12.28. Методические рекомендации по реставрации; 53) Том 12.29. Обследование технического состояния здания по адресу: г. Москва, ЦАО, ул. Ильинка, д. 3/8, стр. 5, расположенного в зоне влияния объекта реконструкции: Объект культурного наследия федерального значения Церковь Ильи Пророка в Новгородском подворье, XVI-XVII вв., по адресу: г. Москва, ул. Ильинка, д. 3/8, стр. 2; 54) Том 12.30. Обследование

технического состояния здания по адресу: г. Москва, ЦАО, ул. Ильинка, д. 3/8, стр. 1, расположенного в зоне влияния объекта реконструкции: Объект культурного наследия федерального значения Церковь Ильи Пророка в Новгородском подворье, XVI-XVII вв., по адресу: г. Москва, ул. Ильинка, д. 3/8, стр.2; 55) Том 12.3l. Техническое обследование конструкций в ходе производства работ; 5б) Том 12.33. Инженерно-геологические изыскания; 57) Том 12.34. Инженерно-экологические изыскания; 58) Том 12.35. Инженерно-геодезические изыскания; 59) Том 12,36. Обследование технического состояния объекта культурного наследия регионального значения Корпус Верхних торговых рядов, 1889-1893 гг., архитектор А.Н.Померанцев) по адресу: г. Москва, ЦАО, Ветошный пер., д. 17, расположенного в зоне влияния объекта реконструкции: Объект культурного наследия федерального значения Церковь Ильи Пророка в Новгородском подворье, XVI-XVII вв. по :г. Москва, д. 3/8, стр. 2 (далее – проектная документация) Департаментом культурного наследия города Москвы (далее – Департамент) рассмотрена.

Проектная документация разработана на объект культурного наследия федерального значения "Церковь Ильи Пророка в Новгородском подворье", XVI-XVII вв." по адресу: ЦАО, Ильинка ул., д.3/8, стр. 2.

Заказчик разработки проектной документации Мосреставрация ГКУ г. Москвы, зарегистрированное по адресу: 125009, Москва, Тверская ул., д. 9.

Проектная документация разработана АО "РЕНЕССАНС-РЕСТАВРАЦИЯ" в 2023 году, зарегистрированным по адресу: 191124, Санкт-Петербург, Орловская ул., д. 1, лит. А, пом. 4-Н, лицензия №МКРФ 22308 от 19.05.2022, генеральный директор Слядзе Сергей Петрович, ГИП С.Е.Куминов, ГАП Д.О.Хлебникова.

Проектная документация разработана на основании задания Департамента от 3 сентября 2014 г. № ДКН-385753-2014-1.

Проектная документация представлена с актом государственной историко-культурной экспертизы от 16 февраля 2023 г. (эксперты: Л.В.Кожевникова, Ю.Е.Семина, Ш.М.Хаутиев) (далее – Акт ГИКЭ).

Департамент согласен с изложенными в Акте ГИКЭ выводами о соответствии проектной документации требованиям законодательства Российской Федерации в области государственной охраны объектов культурного наследия.

Учитывая изложенное, Департаментом принято решение о согласовании проектной документации.

Один экземпляр проектной документации на бумажном и электронном носителях остается на хранении в Департаменте.

Дополнительно информируем, что в соответствии с пунктом 5.8. ГОСТ Р 55528-2013 "Национальный стандарт Российской Федерации. Состав и содержание научно-проектной документации по сохранению объектов культурного наследия. Памятники истории и культуры. Общие требования", утвержденным приказом Росстандарта от 28 августа 2013 г. № 593-ст (далее –

ГОСТ Р 55528-2013), в случае выявления в процессе проведения работ изменений состояния объекта культурного наследия, а также обнаружения не учтенных в научно-проектной документации временных изменений облика объекта составляется акт осмотра, который предоставляется в соответствующий орган охраны объектов культурного наследия в целях принятия решения о необходимости внесения изменений в научно-проектную документацию.

В соответствии с п.3.1.24 ГОСТ Р 55528-2013 рабочая документация: совокупность текстовых и графических документов, обеспечивающих реализацию принятых в утвержденной проектной документации технических решений, необходимых для проведения производственных работ по сохранению объекта культурного наследия, обеспечения оборудованием, изделиями и материалами и/или изготовление реставрационных изделий.

В связи с этим, рабочая документация должна находиться на объекте культурного наследия на момент проведения работ в объеме, необходимом для производства таких работ и/или в соответствии с графиком разработки рабочей документации, а также в полном объеме на момент приемки работ, оформленная надлежащим образом в соответствии с требованиями п.4.15 ГОСТ Р 55528-2013.

На первых листах каждого основного комплекта рабочих чертежей должна быть запись о том, что рабочие чертежи разработаны в соответствии с проектной документацией, техническими регламентами, стандартами, действующими нормами и правилами, удостоверенная соответствующим лицом, ответственным за разработку научно-проектной документации (главным архитектором проекта, главным инженером проекта).

В соответствии с законодательством Российской Федерации в области охраны объектов культурного наследия при проведении работ по сохранению объекта культурного наследия, при котором затрагиваются конструктивные и другие характеристики надежности и безопасности объекта культурного наследия, указанные работы проводятся при условии, в том числе, осуществления государственного строительного надзора.

Дополнительно сообщаем, что в соответствии с пунктом 10 статьи 45 Федерального закона № 73-ФЗ "Об объектах культурного наследия (памятниках истории и культуры) народов Российской Федерации" при проведении работ по сохранению объекта культурного наследия, включенного в реестр, или выявленного объекта культурного наследия, в результате которых изменились площадь и (или) количество помещений объекта культурного наследия, его частей, акт приемки выполненных работ по сохранению объекта культурного наследия является одним из документов, необходимых для принятия решения о выдаче разрешения на ввод такого объекта в эксплуатацию в соответствии с Градостроительным кодексом Российской Федерации.

Приложения: 1. Проектная документация – 59 т. в 1 экз.
2. Акт ГИКЭ – 1 бр. в 1 экз.

Начальник Управления
рассмотрения документации А.В.Леванова

И.И.Романовская
8(495)950-38-88 доб. 53571

СОДЕРЖАНИЕ

I. ПОЯСНИТЕЛЬНАЯ ЗАПИСКА. ОБЩАЯ ЧАСТЬ

Общая часть 4

Программа научно-проектных работ 10

Обеспечение сохранности объектов археологического наследия при проведении земляных, строительных работ 11

Сбор предварительных данных об объектах археологического наследия, характеристика условий проведения археологических полевых работ 22

II. ИСТОРИКО-АРХЕОЛОГИЧЕСКАЯ ЗАПИСКА

Историко-археологическая характеристика 48

Источники и литература 61

III. ПОЯСНИТЕЛЬНАЯ ЗАПИСКА. ОПРЕДЕЛЕНИЕ МЕТОДИКИ И СОСТАВА АРХЕОЛОГИЧЕСКИХ ИССЛЕДОВАНИЙ

Государственная охрана объектов археологического наследия 64

Оценка воздействия проектируемых работ, меры по обеспечению сохранности объектов археологического наследия 70

Порядок проведения археологических полевых работ. Состав археологических полевых работ 82

Продолжительность работ и расчет потребности в рабочей силе 85

Потребность в строительной технике, материалах, в электроэнергии и воде при производстве археологических полевых работ 89

Расчет стоимости археологических полевых работ 92

Список иллюстраций и чертежей 94

Согласовано

Взам.инв.№

Подп. и дата

Инв.№ подл.

Изм.	Колуч.	Лист	№док.	Подпись	Дата	17Р1/60-ГК/14- ТИ.4		
Разраб.		Плюснина			04.2023	СОДЕРЖАНИЕ	Стадия: П	Лист: 3 / Листов: 97
Проверил		Аделев			04.2023		ООО "Археологическое проектирование при строительстве"	
Н.контр.								
ГАП								

Формат А4

I. ПОЯСНИТЕЛЬНАЯ ЗАПИСКА. ОБЩАЯ ЧАСТЬ

к разделу об обеспечении сохранности объекта археологического наследия "Территория культурного слоя "Китай-города", XI – XVIII вв. н.э.", выявленного объекта археологического наследия "Культурный слой в границах города Москвы XVIII в. (Камер-Коллежского вала) (достопримечательное место)" при проведении земляных, строительных работ на участках ремонтно-реставрационных работ, прокладки наружных инженерных коммуникаций и благоустройства территории (в составе научно-проектной документации на объекте "Ремонтно-реставрационные работы на объекте культурного наследия федерального значения "Церковь Ильи Пророка в Новгородском подворье, XVI-XVII вв.", расположенном по адресу: г. Москва, ул. Ильинка, д. 3/8, стр. 2 (корректировка)")

Раздел об обеспечении сохранности объекта археологического наследия "Территория культурного слоя "Китай-города", XI – XVIII вв. н.э.", выявленного объекта археологического наследия "Культурный слой в границах города Москвы XVIII в. (Камер-Коллежского вала) (достопримечательное место)" при проведении земляных, строительных работ на участках ремонтно-реставрационных работ, прокладки наружных инженерных коммуникаций и благоустройства территории (в составе научно-проектной документации на объекте "Ремонтно-реставрационные работы на объекте культурного наследия федерального значения "Церковь Ильи Пророка в Новгородском подворье, XVI-XVII вв.", расположенном по адресу: г. Москва, ул. Ильинка, д. 3/8, стр. 2 (корректировка)") (далее – Раздел) является Разделом документации, обосновывающим меры по обеспечению сохранности объекта культурного наследия, включенного в реестр, выявленного объекта культурного наследия либо объекта, обладающего признаками объекта культурного наследия, при проведении земляных, мелиоративных, хозяйственных работ, указанных в статье

30 Федерального закона от 25 июня 2002 г. № 73-ФЗ "Об объектах культурного наследия (памятниках истории и культуры) народов Российской Федерации" работ по использованию лесов и иных работ в границах территории объекта культурного наследия либо на земельном участке, непосредственно связанном с земельным участком в границах территории объекта культурного наследия.

Раздел разработан в соответствии с:

- Федеральным законом от 25 июня 2002 г. № 73-ФЗ "Об объектах культурного наследия (памятниках истории и культуры) народов Российской Федерации";

- Положением о государственной историко-культурной экспертизе, утвержденного постановлением Правительства РФ от 15 июля 2009 г. № 569;

- Положением о порядке проведения археологических полевых работ и составления научной отчетной документации", утвержденного постановлением Бюро Отделения историко-филологических наук Российской академии наук от 20 июня 2018 г. № 32;

- Постановлением Правительства Москвы от 27 сентября 2017 г. № 723-ПП "Об утверждении Административного регламента предоставления государственной услуги города Москвы "Согласование разделов проектной документации об обеспечении сохранности объекта культурного наследия, выявленного объекта культурного наследия или о проведении спасательных археологических полевых работ либо проекта обеспечения сохранности объекта культурного наследия, выявленного объекта культурного наследия или плана проведения спасательных археологических полевых работ при проведении изыскательских, проектных, земляных, строительных, мелиоративных, хозяйственных и иных работ в границах территории объекта культурного наследия, выявленного объекта культурного наследия либо на земельном участке, непосредственно связанном с земельным участком в границах территории объекта культурного наследия, выявленного объекта культурного наследия";

- Приказом Департамента культурного наследия города Москвы от 28 ноября 2019 г. № 937 "О внесении изменений в приказ Департамента культурного наследия города Москвы от 18 апреля 2016 г. № 241 "Об утверждении Перечня работ, требующих разработки разделов проектной документации об обеспечении сохранности объекта культурного наследия, выявленного объекта культурного наследия либо проекта обеспечения сохранности объекта культурного наследия, выявленного объекта культурного наследия при проведении изыскательских, проектных, земляных, строительных, мелиоративных, хозяйственных и иных работ в границах территории объекта культурного наследия, выявленного объекта культурного наследия, либо на земельном участке, непосредственно связанном с земельным участком в границах территории объекта культурного наследия, выявленного объекта культурного наследия (за исключением работ, для проведения которых требуется получение разрешения на строительство, ордера (разрешения) на проведение земляных работ, установку временных ограждений, размещение временных объектов в городе Москве) и структуры разделов проектной документации, в том силе исходно-разрешительной документации, представляемой заявителем для согласования указанных разделов в зависимости от вида работ";

- Договором с заказчиком АО "Ренессанс-Реставрация" от 20 апреля 2023 г. № 23-65/А;

Документы, представленные заказчиком:

Заключения Департамента культурного наследия города Москвы от 6 октября 2022 г. № ДКН-16-13-4530/22, № ДКН-16-13-4531/22; от 10 октября 2022 г. № ДКН-16-13-4532/22; № ДКН №-16-13-4533/22;

Задание Департамента культурного наследия города Москвы (Храм) № ДКН-385753-2014;

Задание Департамента культурного наследия города Москвы (Теплые Торговые ряды) № ДКН-055101-000247/22 от 11 октября 2022 г.;

Разрешение Департамента культурного наследия города Москвы (Храм) № ДКН-054901-000134/22 от 20 мая 2022 г.;

Разрешение Департамента культурного наследия города Москвы (Теплые Торговые ряды) № ДКН-055201-000275 от 20 мая 2022;

Согласование Департамента культурного наследия города Москвы (Храм) № ДКН-045801-000026/23;

ГПЗУ № РФ-77-4-53-3-82-2022-7147 от 25 ноября 2022 г., № РФ-77-4-53-3-82-2022-7164 от 25 ноября 2022 г., № РФ-77-4-53-3-82-2022-7218 от 5 декабря 2022 г., № РФ-77-4-53-3-82-2022-7447 от 13 декабря 2022 г.;

Планы БТИ;

Раздел 1. Пояснительная записка. Том 1.2 Пояснительная записка. Фрагмент 1. Фрагмент 2. 17Р1/60-ГК/14-ПЗ., Санкт-Петербург, АО "Ренессанс-Реставрация", 2022;

Раздел 12. Документация в случаях, предусмотренных федеральными законами. Том 12.9 Историко-архивные и библиографические исследования. Историческая записка. 17Р1/60-ГК/14-ИА. Санкт-Петербург, АО "Ренессанс-Реставрация", 2022;

Раздел 12. Иная документация в случаях, предусмотренных федеральными законами. Том 12.14. Археологические изыскания. 17Р1/60-ГК/14-ТИ.4., М., ООО "Археологические изыскания в строительстве", 2015 г.;

Раздел 12. Иная документация в случаях, предусмотренных федеральными законами. Том 12.5. Техническое обследование конструкций. 17Р1/60-ГК/14-ИИ.2. Санкт-Петербург, АО "Ренессанс-Реставрация", 2017;

Раздел 12. Документация в случаях, предусмотренных федеральными законами. Том 12.31 Техническое обследование конструкций в ходе производства работ. 17Р1/60-ГК/14-ИИ2.2., Санкт-Петербург, АО "Ренессанс-Реставрация", 2022;

ОТЧЕТ об инженерно-геологических изысканиях и обследовании фундаментов и грунтов основания. 2101 – ИГИ. Том 1. Инженерно-геологические изыскания и обследование фундаментов и грунтов основания, М, ОАО "ФУНДАМЕНТПРОЕКТ", 2015;

ТЕХНИЧЕСКИЙ отчет по результатам инженерно-геологических изысканий. 17Р1/60-ГК/14-ИИ1.2, М., ООО "ИГИТ", 2023;

Раздел 7. Проект организации работ по сносу или демонтажу объектов капитального строительства. Том 7.1 Проект организации работ по сносу или демонтажу объектов капитального строительства. 17Р1/60-ГК/14-ПОД. Санкт-Петербург, АО "Ренессанс-Реставрация", 2022;

Раздел 4. Конструктивные и объемно-планировочные решения. Том 4.1 Конструктивные и объемно-планировочные решения. 17Р1/60-ГК/14-КР1. Санкт-Петербург, АО "Ренессанс-Реставрация", 2022;

Раздел 6. Проект организации реставрации. Том 6.1 Проект организации реставрации. 17Р1/60-ГК/14-ПОР. Санкт-Петербург, АО "Ренессанс-Реставрация", 2022;

Раздел 6. Проект организации строительства. Том 6.2 Проект организации строительства (наружные сети). 17Р1/60-ГК/14-ПОС. Санкт-Петербург, АО "Ренессанс-Реставрация", 2022;

Раздел 2. Схема планировочной организации земельного участка. Том 2.1 Схема планировочной организации земельного участка. 17Р1/60-ГК/14-ПЗУ. Санкт-Петербург, АО "Ренессанс-Реставрация", 2022;

Письмо заказчика АО "Ренессанс-Реставрация" от 27 апреля 2023 г. об обеспечении конфиденциальности.

На основании постановлений Правительства Москвы от 19 мая 2015 г. № 299-ПП "Об утверждении правил проведения земляных работ, установки временных ограждений, размещения временных объектов в городе Москве" и № 284-ПП "Об утверждении порядка оформления ордеров (разрешений) на

проведение земляных работ, установку временных ограждений, размещение временных объектов в городе Москве" решения по организации и производству археологических полевых работ, разработанные в настоящем Разделе, включаются в состав проекта проведения (производства) земляных работ. В составе документации, предоставляемой для оформления ордера на производство земляных работ, в обязательном порядке присутствует документ, подтверждающий согласование Департаментом культурного наследия города Москвы настоящего раздела. Согласование раздела осуществляется в рамках оказания государственной услуги города Москвы, в соответствии с административным регламентом, утвержденным постановлением Правительства Москвы от 27 сентября 2017 г. № 723-ПП).

В соответствии со статьей 30, пунктом 2 статьи 36 Федерального закона, пунктом 11.1, подпунктом ж) Положения о государственной историко-культурной экспертизе, утвержденного постановлением Правительства РФ от 15 июля 2009 г. № 569, постановлением Правительства Москвы от 27 сентября 2017 г. № 723-ПП настоящий раздел, подлежит государственной историко-культурной экспертизе одним экспертом и согласованию Департаментом культурного наследия города Москвы в рамках оказания государственной услуги города Москвы.

ПРОГРАММА НАУЧНО-ПРОЕКТНЫХ РАБОТ

Состав научно-проектных работ:

1.Ознакомление с исходной документацией;

2. Сбор предварительных данных об объектах археологического наследия:

- о характеристике условий обеспечения сохранности объектов археологического наследия;

- о историко-археологической характеристике земельного участка;

4. Составление исторической записки

5.Определение методики и состава проведения археологических исследований:

- оценки воздействия проектируемых работ и расчет объемов археологических полевых работ;

- методики и порядка проведения археологических полевых работ;

- продолжительности работ и расчета потребности в рабочей силе;

- потребности в материалах и оборудовании, в электроэнергии и воде при проведении археологических полевых работ;

6. Составление пояснительной записки.

7. Иллюстрационная и графическая часть.

Согласование проектной документации

Проведение государственной историко-культурной экспертизы (с заключением), согласование с Департаментом культурного наследия города Москвы

ОБЕСПЕЧЕНИЕ СОХРАННОСТИ ОБЪЕКТОВ АРХЕОЛОГИЧЕСКОГО НАСЛЕДИЯ ПРИ ПРОВЕДЕНИИ ЗЕМЛЯНЫХ, СТРОИТЕЛЬНЫХ РАБОТ

В соответствии с п. 5 ст. 5.1. Федерального закона от 25 июня 2002 г № 73-ФЗ "Об объектах культурного наследия (памятниках истории и культуры) народов Российской Федерации" (далее – Федеральный закон) особый режим использования земельного участка, в границах которого располагается объект археологического наследия, предусматривает возможность проведения археологических полевых работ в порядке, установленном настоящим Федеральным законом, земляных, строительных, мелиоративных, хозяйственных работ, указанных в статье 30 Федерального закона, работ по использованию лесов и иных работ при условии обеспечения сохранности объекта археологического наследия, включенного в единый государственный реестр объектов культурного наследия (памятников истории и культуры) народов Российской Федерации, либо выявленного объекта археологического наследия, а также обеспечения доступа граждан к указанным объектам.

Федеральный закон регулирует отношения в области сохранения, использования, популяризации и государственной охраны объектов культурного наследия народов Российской Федерации. Он направлен на реализацию конституционного права каждого на доступ к культурным ценностям и конституционной обязанности (заботиться о сохранении исторического и культурного наследия), на реализацию прав народов на развитие своей культурно-национальной самобытности, защиту, восстановление и сохранение историко-культурной среды и сохранение источников информации о зарождении и развитии культуры. Объекты культурного наследия (памятники истории и культуры) народов Российской Федерации представляют собой уникальную ценность для всего многонационального народа Российской Федерации и являются неотъемлемой частью всемирного культурного наследия. В Российской Федерации гарантируется сохранность объектов культурного наследия

(памятников истории и культуры) народов Российской Федерации в интересах настоящего и будущего поколений многонационального народа Российской Федерации.

Государственная охрана объектов культурного наследия (памятников истории и культуры) является одной из приоритетных задач органов государственной власти Российской Федерации, органов государственной власти субъектов Российской Федерации и органов местного самоуправления.

Согласно ст. 3 Федерального закона, к объектам культурного наследия (памятникам истории и культуры) народов Российской Федерации (далее - объекты культурного наследия) в целях Федерального закона относятся объекты недвижимого имущества (включая объекты археологического наследия) и иные объекты с исторически связанными с ними территориями, произведениями живописи, скульптуры, декоративно-прикладного искусства, объектами науки и техники и иными предметами материальной культуры, возникшие в результате исторических событий, представляющие собой ценность с точки зрения истории, археологии, архитектуры, градостроительства, искусства, науки и техники, эстетики, этнологии или антропологии, социальной культуры и являющиеся свидетельством эпох и цивилизаций, подлинными источниками информации о зарождении и развитии культуры.

Под объектом археологического наследия понимаются частично или полностью скрытые в земле или под водой следы существования человека в прошлых эпохах (включая все связанные с такими следами археологические предметы и культурные слои), основным или одним из основных источников информации о которых являются археологические раскопки или находки. Объектами археологического наследия являются, в том числе городища, курганы, грунтовые могильники, древние погребения, селища, стоянки, каменные изваяния, стелы, наскальные изображения, остатки древних укреплений,

производств, каналов, судов, дорог, места совершения древних религиозных обрядов, отнесенные к объектам археологического наследия культурные слои.

Под археологическими предметами понимаются движимые вещи, основным или одним из основных источников информации о которых независимо от обстоятельств их обнаружения являются археологические раскопки или находки, в том числе предметы, обнаруженные в результате таких раскопок или находок. Под культурным слоем понимается слой в земле или под водой, содержащий следы существования человека, время возникновения которых превышает сто лет, включающий археологические предметы.

В Федеральном законе содержится требование об отнесении земельных участков в границах территорий объектов культурного наследия к землям историко-культурного значения (ст. 5), правовой режим на которых регулируется Федеральным законом и Земельным кодексом Российской Федерации (ст. 99). Согласно статье 3 Федерального закона объекты археологического наследия четко локализуются на исторически сложившихся территориях, с которыми они неразрывно связаны (ст. 5), но в гражданском обороте находятся раздельно (ст. 49, п. 2), поскольку могут являться только государственной собственностью (ст. 49, п. 3).

Изыскательские, проектные, земляные, строительные, мелиоративные, хозяйственные работы, указанные в статье 30 Федерального закона работы по использованию лесов и иные работы в границах территории объекта культурного наследия, включенного в реестр, проводятся при условии соблюдения установленных статьей 5.1 Федерального закона требований к осуществлению деятельности в границах территории объекта культурного наследия, особого режима использования земельного участка, в границах которого располагается объект археологического наследия, и при условии реализации согласованных соответствующим органом охраны объектов культурного наследия, определенным пунктом 2 статьи 45 Федерального закона (в настоящем случае –

Департамент культурного наследия города Москвы), обязательных разделов об обеспечении сохранности указанных объектов культурного наследия в проектах проведения таких работ или проектов обеспечения сохранности указанных объектов культурного наследия, либо плана проведения спасательных археологических полевых работ, включающих оценку воздействия проводимых работ на указанные объекты культурного наследия. (ст. 36, п. 2).

Строительные и иные работы на земельном участке, непосредственно связанном с земельным участком в границах территории объекта культурного наследия, проводятся при наличии в проектной документации разделов об обеспечении сохранности указанного объекта культурного наследия или о проведении спасательных археологических полевых работ или проекта обеспечения сохранности указанного объекта культурного наследия либо плана проведения спасательных археологических полевых работ, включающих оценку воздействия проводимых работ на указанный объект культурного наследия, согласованных Департаментом культурного наследия города Москвы (ст. 36, п. 3).

Изменение проекта проведения работ, представляющих собой угрозу нарушения целостности и сохранности выявленного объекта культурного наследия, объекта культурного наследия, включенного в реестр, разработка проекта обеспечения их сохранности, проведение историко-культурной экспертизы выявленного объекта культурного наследия, спасательные археологические полевые работы на объекте археологического наследия, обнаруженном в ходе проведения земляных, строительных, мелиоративных, хозяйственных работ, указанных в статье 30 настоящего Федерального закона работ по использованию лесов и иных работ, а также работы по обеспечению сохранности указанных в настоящей статье объектов проводятся за счет средств заказчика указанных работ, технического заказчика (застройщика) объекта капитального строительства (ст. 36, п. 9).

Согласно ст. 40 п. 2 Федерального закона, в случае невозможности обеспечить физическую сохранность объекта археологического наследия, включенного в реестр, выявленного объекта археологического наследия (например, при проведении земляных, мелиоративных и (или) хозяйственных работ, работ по использованию лесов и иных работ) под сохранением этого объекта археологического наследия понимаются спасательные археологические полевые работы.

Спасательные археологические полевые работы – проведение методами научных исследований объектов археологического наследия работ по сохранению объектов археологического наследия с полным или частичным изъятием археологических предметов из раскопов в целях их сохранения и получения научных знаний, проводимые в порядке, определенном данной статьей Федерального закона, с полным или частичным изъятием археологических предметов из раскопов (ст. 45.1).

Статьей 45.1. Федерального закона в границах территорий объектов археологического наследия при проведении земляных, строительных работ предусмотрены следующие виды археологических полевых работ:

археологические разведки – проведение на поверхности земли или под водой научных исследований объектов археологического наследия без осуществления земляных работ либо с осуществлением локальных земляных работ с общей площадью раскопов не более 20 квадратных метров на каждом объекте археологического наследия с исследованием культурного слоя путем заложения шурфов или без такового, в том числе с полным или частичным изъятием археологических предметов из раскопов, в целях выявления объектов археологического наследия, уточнения сведений о них или планирования мероприятий по обеспечению их сохранности;

археологические раскопки – проведение на поверхности земли, в земле или под водой научных исследований объектов археологического наследия

посредством земляных и связанных с ними работ, в том числе с полным или частичным изъятием археологических предметов из раскопов, в целях изучения и сохранения объектов археологического наследия;

археологические наблюдения – проведение научных исследований объектов археологического наследия на поврежденных участках территорий объектов археологического наследия в целях выявления на них археологических предметов и сохранившихся участков культурного слоя и (или) исследуемых методами археологических раскопок конструктивных составляющих объектов археологического наследия;

Порядок проведения археологических полевых работ, методы научных исследований объектов археологического наследия, состав и структура научного отчета о выполненных археологических полевых работах, требования к профессиональным знаниям и навыкам исследователя определяются Российской академией наук при осуществлении научной регламентации археологических полевых работ (ст. 45.1).

Таким образом, Российской академии наук в полной мере переданы полномочия по регламентации археологических полевых работ, включая установление на всей территории Российской Федерации единого порядка проведения археологических полевых работ и единых требований к методам научных исследований объектов археологического наследия, составу и структуре научного отчета о выполненных археологических полевых работах, а также к профессиональным знаниям и навыкам исследователя (пояснительная записка к "Положению о порядке проведения археологических полевых работ и составлению научной отчётной документации", утвержденному Постановлением Бюро Отделения историко-филологических наук Российской академии наук от 20 июня 2018 г. № 32 (далее – Положение).

Положение вносит уточнения в основные понятия и приводит в соответствие с действующим законодательством общие положения, относящиеся

к порядку выдачи разрешений (открытых листов), проведению работ, ответственности держателя разрешения (открытого листа) и организации, в которой он работает.

В соответствии с п. 1.4. Положения применяются следующие понятия и их определения:

археологические полевые работы (археологические разведки, археологические раскопки, археологические наблюдения) – работы по выявлению и изучению объектов археологического наследия;

археологические разведки – проведение на поверхности земли или под водой научных исследований, направленных на поиски объектов археологического наследия или собственно на объектах археологического наследия, без осуществления земляных работ либо с осуществлением локальных земляных работ с общей площадью не более 20 кв. м на каждом объекте археологического наследия с исследованием культурного слоя путем заложения шурфов или без таковых, в том числе с полным или частичным изъятием археологических предметов в целях выявления объектов археологического наследия, уточнения сведений о них и (или) планирования мероприятий по обеспечению их сохранности;

спасательные археологические полевые работы – работы по сохранению объектов археологического наследия в случае невозможности обеспечения их физической сохранности, проводимые методами научных исследований объектов археологического наследия с полным или частичным изъятием археологических предметов из раскопов в целях их сохранения и получения научных знаний.

археологические раскопки в целях изучения и сохранения объектов археологического наследия, разрушаемых в ходе земляных, строительных, мелиоративных, хозяйственных и иных работ, либо объектов археологического наследия, находящихся в аварийном состоянии, в случае невозможности

обеспечить их физическую сохранность (спасательные археологические полевые работы);

археологические наблюдения на поврежденных участках территорий объектов археологического наследия в целях выявления на них сохранившихся участков культурного слоя и (или) конструктивных составляющих объектов археологического наследия, в дальнейшем исследуемых методами археологических раскопок, либо археологических предметов. Археологические наблюдения как форма спасательных археологических полевых работ на ненарушенных объектах археологического наследия не проводятся;

поврежденный культурный слой – культурный слой, нарушенный, перемещенный, переотложенный в результате природных процессов либо антропогенного воздействия последних 100 лет (обратной засыпки траншей или строительных котлованов ранее откопанным культурным слоем, размыва берегов водоемов и иных подобных процессов).

Для разборки поврежденного культурного слоя может применяться землеройная техника (экскаватор с планировочным ковшом, бульдозер, скрепер и иная подобная техника), работу которой должен контролировать археолог (Положение, п. 5.8).

При проведении археологических наблюдений при поиске культурного слоя и при его наличии проводится контрольная шурфовка отдельных участков с послойной фиксацией, отбором материала и детальной фиксацией стратиграфии вплоть до отметок, расположенных глубже проектных уровней земляных работ (Положение, п. 5.9).

Археологический шурф – прямоугольное в плане разведочное вскрытие грунта, площадь которого может варьировать от 1 до 20 кв. м (Положение, п. 1.4). При этом закладка шурфов на объекте археологического наследия, ранее подвергавшемся археологическим раскопкам, разрешается только для уточнения

его границ, а также мощности и характера культурных напластований (Положение, п. 3.7.).

Таким образом, обеспечение сохранности объектов археологического наследия при проведении изыскательских, проектных, земляных, строительных, мелиоративных, хозяйственных работ, указанных в статье 30 Федерального закона работ по использованию лесов и иных работ в границах территорий объектов археологического наследия предусматривает:

1. Разработку разделов об обеспечении сохранности объектов археологического наследия (ст. 36 Федерального закона);

2. Проведение государственной историко-культурной экспертизы (глава V Федерального закона);

3. Согласование Департаментом культурного наследия города Москвы разделов об обеспечении сохранности объектов археологического наследия, включающих оценку воздействия проводимых работ на указанные объекты археологического наследия (ст. 36 Федерального закона) в соответствии с Административным регламентом предоставления государственной услуги города Москвы (постановление Правительства Москвы № от 27 сентября 2017 г. 723-ПП "Об утверждении Административного регламента предоставления государственной услуги города Москвы "Согласование разделов проектной документации об обеспечении сохранности объекта культурного наследия, выявленного объекта культурного наследия или о проведении спасательных археологических полевых работ либо проекта обеспечения сохранности объекта культурного наследия, выявленного объекта культурного наследия или плана проведения спасательных археологических полевых работ при проведении изыскательских, проектных, земляных, строительных, мелиоративных, хозяйственных и иных работ в границах территории объекта культурного наследия, выявленного объекта культурного наследия либо на земельном участке,

непосредственно связанном с земельным участком в границах территории объекта культурного наследия, выявленного объекта культурного наследия"

4. Реализации согласованных Департаментом культурного наследия города Москвы обязательных разделов об обеспечении сохранности указанных объектов археологического наследия.

В качестве мероприятий по обеспечению сохранности объектов археологического наследия в составе раздела могут быть предусмотрены следующие виды археологических полевых работ:

археологические раскопки в целях изучения и сохранения объектов археологического наследия, разрушаемых в ходе земляных, строительных, мелиоративных, хозяйственных и иных работ, либо объектов археологического наследия, находящихся в аварийном состоянии, в случае невозможности обеспечить их физическую сохранность (спасательные археологические полевые работы);

археологические наблюдения (с проведением контрольной шурфовки) на поврежденных участках территорий объектов археологического наследия в целях выявления на них сохранившихся участков культурного слоя и (или) конструктивных составляющих объектов археологического наследия, в дальнейшем исследуемых методами археологических раскопок, либо археологических предметов.

Проведение археологических полевых работ (археологических разведок, археологических раскопок, археологических наблюдений), включая подводные археологические исследования, допускается только на основании выдаваемого сроком не более чем на один год разрешения (открытого листа) на право проведения археологических полевых работ определенного вида в пределах, установленных этим документом (Положение, п. 1.5)

Открытый лист: документ, выдаваемый федеральным органом охраны объектов культурного наследия на основании заключения Российской академии

наук и подтверждающий право на проведение одного из видов археологических полевых работ (археологических разведок, археологических раскопок, археологических наблюдений) (Положение, п. 1.4).

Разрешения (открытые листы) выдаются физическим лицам – гражданам Российской Федерации, обладающим научными и практическими познаниями, необходимыми для проведения археологических полевых работ и подготовки научного отчета о выполненных археологических полевых работах, и состоящим в трудовых отношениях с юридическими лицами, уставными целями деятельности которых являются проведение археологических полевых работ, и (или) связанные с проведением археологических полевых работ научные исследования, и (или) выявление и собирание музейных предметов и музейных коллекций, и (или) подготовка кадров высшей квалификации по соответствующей специальности.

В случае выявления в ходе археологических наблюдений участков памятника с сохранившимся (стратифицированным) культурным слоем либо конструктивных составляющих объекта археологического наследия (погребений, материковых ям, конструкций) их последующее исследование осуществляется в соответствии с методикой проведения археологических раскопок согласно разделу 4 Положения о порядке проведения археологических полевых работ и составления научной отчётной документации РАН на основании имеющегося разрешения (открытого листа) на проведение археологических наблюдений.

О сроках проведения земляных строительных работ заказчику необходимо проинформировать специализированную археологическую организацию, которой заключен договор, в письменном виде не позднее 3 – 5-ти дней до начала работ.

СБОР ПРЕДВАРИТЕЛЬНЫХ ДАННЫХ ОБ ОБЪЕКТАХ АРХЕОЛОГИЧЕСКОГО НАСЛЕДИЯ, ХАРАКТЕРИСТИКА УСЛОВИЙ ПРОВЕДЕНИЯ АХЕОЛОГИЧЕСКИХ ПОЛЕВЫХ РАБОТ

Проектируемый участок по объекту "Ремонтно-реставрационные работы на объекте культурного наследия федерального значения "Церковь Ильи Пророка в Новгородском подворье, XVI-XVII вв.", расположенном по адресу по адресу: г. Москва, ул. Ильинка, д. 3/8, стр. 2 (корректировка)" расположен в границах земельных участков с кадастровыми номерами 77:01:0001009:2323, 77:01:0001009:2324, 77:01:0001009:2326, 77:01:0001009:2327, в ЦАО, на территории Тверского района, в границах территории объекта археологического наследия федерального значения "Территория культурного слоя "Китай-города", XI – XVIII вв. н.э." (Указ Президента Российской Федерации от 20 февраля 1995 г. № 176 "Об утверждении Перечня объектов исторического и культурного наследия федерального (общероссийского) значения", приказ Департамента культурного наследия города Москвы от 17 мая 2018 г. № 371 "Об утверждении границ территории объекта археологического наследия "Территория культурного слоя "Китай-города", XI – XVIII вв. н.э."), выявленного объекта археологического наследия "Культурный слой в границах города Москвы XVIII в. (Камер-Коллежского вала) (достопримечательное место)" (приказ Департамента культурного наследия города Москвы от 14 ноября 2017 г. № 885 "О включении выявленного объекта археологического наследия "Культурный слой в границах города Москвы XVIII в. (Камер-Коллежского вала)" в перечень выявленных объектов культурного наследия города Москвы и об утверждении границ его территории" в редакции приказа от 26 июня 2020 г. № 426 "О внесении изменений в приказы Департамента культурного наследия города Москвы").

Приказом Министерства культуры Российской Федерации от 31 октября 2017 г. № 119966-р (в редакции приказа от 16 октября 2019 г. № 1618) объект культурного (археологического) наследия федерального значения "Территория культурного слоя "Китай-города", XI – XVIII вв. н.э." зарегистрирован в едином

государственном реестре объектов культурного наследия (памятников истории и культуры) народов Российской Федерации в качестве "достопримечательного места".

На территории достопримечательного места разрешаются работы по сохранению памятников и ансамблей, находящихся в границах территории достопримечательного места, работы, направленные на обеспечение сохранности особенностей достопримечательного места, являющихся основаниями для включения его в единый государственный реестр объектов культурного наследия (памятников истории и культуры) народов Российской Федерации и подлежащих обязательному сохранению; строительство объектов капитального строительства в целях воссоздания утраченной градостроительной среды; осуществление ограниченного строительства, капитального ремонта и реконструкции объектов капитального строительства при условии сохранения особенностей достопримечательного места, являющихся основаниями для включения его в единый государственный реестр объектов культурного наследия (памятников истории и культуры) народов Российской Федерации и подлежащих обязательному сохранению (ст. 5.1 Федерального закона).

Наличие объектов культурного наследия:

- объект культурного наследия федерального значения "Церковь Ильи Пророка в Новгородском подворье, XVI-XVII вв." (постановление Совета Министров РСФСР от 30 августа 1960 г. № 1327; п. 1 ст. 64 Федерального закона от 25 июня 2002 г. № 73-ФЗ "Об объектах культурного наследия (памятниках истории и культуры) народов Российской Федерации", постановление Правительства Москвы от 22 июня 2010 г. № 523-ПП; приказ Мосгорнаследия от 4 августа 2020 г. № 530);

- выявленный объект культурного наследия "Теплые Торговые ряды, 1864-1869 гг., арх. А.С. Никитин (в основе строения 2 – здание Новгородского архиерейского подворья XVII-XVIII вв.)" (протокол заседания секции Экспертной

комиссии по вновь выявленным памятникам истории и культуры при УГК ОИП г. Москвы от 27 ноября 1991 г. № 30, протокол Историко-культурного экспертного совета при Мосгорнаследии от 19 февраля 2009 г. № 1/37, приказ Департамента культурного наследия города Москвы от 29 сентября 2020 г. № 630).

Проведение работ предполагается в непосредственной близости от:

- объекта культурного наследия регионального значения "Корпус Верхних торговых рядов, 1889–1893 гг., архитектор А.Н. Померанцев" по адресу: Ветошный пер., д. 17 (распоряжение Правительства Москвы от 16 мая 2007 г. № 932-РП), границы территории утверждены постановление Правительства Москвы от 22 июня 2010 г. № 523-ПП, приказом Росохранкультуры от 23 июня 2011 г. № 303);

- выявленного объекта культурного наследия "Центральный корпус Теплых торговых рядов, 1864–1869 гг., архитектор А.С. Никитин (в основе – постройки Новгородского архиерейского подворья XVII – первой пол. XIX вв.)" по адресу: г. Москва, ул. Ильинка, д. 3/8, стр. 5 (распоряжение Департамента культурного наследия города Москвы от 22 февраля 2013 г. № 96), границы территории утверждены приказом Департамента культурного наследия города Москвы от 22 октября 2020 г. № 654).

Наличие утвержденных зон охраны объектов культурного наследия, установленных защитных зон объектов культурного наследия: объединенная охранная зона № 2 (постановление Правительства Москвы от 16 декабря 1997 г. № 881); зона строгого регулирования застройки № 1, зона регулирования застройки № 1, зона охраняемого культурного слоя № 1 (постановление Правительства Москвы от 7 июля 1998 г. № 545).

Данные ГПЗУ № РФ-77-4-53-3-82-2022-7147 (77:01:0001009:2327, улица Ильинка, земельный участок влд. 3/8, стр. 2/4).

Площадь земельного участка 22 ± 2 кв. м.

В границах земельного участка расположен объект капитального строительства:

№ 1 Церковь Илии Пророка в Новгородском подворье XVI-XVII вв.

Адрес: ул. Ильинка, д. 3/8, строен. 2 (часть здания); Назначение: Нежилое; Кадастровый номер: 77:01:0001009:1018; Площадь: 1488.7 кв. м; Количество этажей: 3; Количество подземных этажей: в том числе подземных 1; Год постройки: 1917; Материал стен: кирпичный.

Объекты, включенные в единый государственный реестр объектов культурного наследия (памятников истории и культуры) народов Российской Федерации: Информация отсутствует.

Данные ГПЗУ № РФ-77-4-53-3-82-2022-7164 (77:01:0001009:2324, улица Ильинка, земельный участок влд. 3/8, стр. 2/2)

Площадь земельного участка 54 ± 3 кв. м.

В границах земельного участка расположены объекты капитального строительства:

№ 1 на чертеже ГПЗУ

Адрес: ул. Ильинка, д. 3/8, стр. 1 (часть здания); Назначение: Нежилое; Кадастровый номер: 77:01:0001009:1007; Площадь: 15898 кв. м; Количество этажей: 7; Количество подземных этажей: в том числе подземных 1; Год постройки: 2004; Материал стен: кирпичный;

№ 2 на чертеже ГПЗУ церковь Илии Пророка в Новгородском подворье XVI-XVII вв.

Адрес: ул. Ильинка, д. 3/8, строен. 2 (часть здания); Назначение: Нежилое; Кадастровый номер: 77:01:0001009:1018; Площадь: 1488.7 кв. м; Количество этажей: 3; Количество подземных этажей: в том числе подземных 1; Год постройки: 1917; Материал стен: кирпичный;

Объекты, включенные в единый государственный реестр объектов культурного наследия (памятников истории и культуры) народов Российской Федерации: Информация отсутствует.

Данные ГПЗУ № РФ-77-4-53-3-82-2022-7218 (77:01:0001009:2326, улица Ильинка, земельный участок влд. 3/8, стр. 2/1)

Площадь земельного участка 637 ± 9 кв. м.

В границах земельного участка расположены объекты капитального строительства:

№ 1 на чертеже ГПЗУ церковь Илии Пророка в Новгородском подворье XVI-XVII вв.

Адрес: ул. Ильинка, д. 3/8, строен. 2 (часть здания); Назначение: Нежилое; Кадастровый номер: 77:01:0001009:1018; Площадь: 1488,7 кв. м; Количество этажей: 3; Количество подземных этажей: в том числе подземных 1; Год постройки: 1917; Материал стен: кирпичный;

№ 2.

Адрес: ул. Ильинка, д. 3/8, стр. 1 (часть здания); Назначение: Нежилое; Кадастровый номер: 77:01:0001009:1007; Площадь: 15898 кв. м; Количество этажей: 7; Количество подземных этажей: в том числе подземных 1; Год постройки: 2004; Материал стен: кирпичный;

Объекты, включенные в единый государственный реестр объектов культурного наследия (памятников тории и культуры) народов Российской Федерации:

№ I на чертеже ГПЗУ

Адрес объекта культурного наследия: Ильинка ул., дом 3/8, строение 2; Наименование объекта: Церковь Ильи Пророка в Новгородском подворье, XVI-XVII вв.; Вид объекта: Памятник; Регистрационный номер771410300040006

№ II на чертеже ГПЗУ

Адрес объекта культурного наследия: улица Ильинка, дом 3/8, строение 2, Ильинка ул., дом 3/8, строение 3, Ильинка ул., дом 3/8, строение 4; Наименование объекта: Теплые Торговые ряды, 1864-1869 гг., арх. А.С. Никитин (в основе строения 2 – здание Новгородского архиерейского подворья XVII-XVIII вв.); Вид объекта: выявленный объект культурного наследия.

Данные ГПЗУ № РФ-77-4-53-3-82-2022-7447 (77:01:0001009:2323, улица Ильинка, земельный участок влд. 3/8, стр. 2/3)

Площадь земельного участка 87 ± 3 кв. м.

В границах земельного участка расположены объекты капитального строительства:

№ 1. церковь Илии Пророка в Новгородском подворье XVI-XVII вв.

Адрес: ул. Ильинка, д. 3/8, строен. 2 (часть здания); Назначение: Нежилое; Кадастровый номер: 77:01:0001009:1018; Площадь: 1488.7 кв. м; Количество этажей: 3; Количество подземных этажей: в том числе подземных 1; Год постройки: 1917; Материал стен: кирпичный;

Объекты, включенные в единый государственный реестр объектов культурного наследия (памятников истории и культуры) народов Российской Федерации:

№ I на чертеже ГПЗУ

Адрес объекта культурного наследия: Ильинка ул., дом 3/8, строение 2; Наименование объекта: Церковь Ильи Пророка в Новгородском подворье, XVI-XVII вв.; Вид объекта: Памятник; Регистрационный номер7714103000040006

№ II на чертеже ГПЗУ

Адрес объекта культурного наследия: улица Ильинка, дом 3/8, строение 2, Ильинка ул., дом 3/8, строение 3, Ильинка ул., дом 3/8, строение 4; Наименование объекта: Теплые Торговые ряды, 1864-1869 гг., арх. А.С. Никитин (в основе строения 2 – здание Новгородского архиерейского подворья XVII-XVIII вв.); Вид объекта: Памятник

Данные ИКИ

Церковь Илии Пророка на Новгородском подворье расположена на территории исторического района Москвы Китай-город, в начале ул. Ильинка, на территории современного квартала № 4, ограниченного улицами Ильинка, Никольской, Ветошным и Богоявленским переулками.

Ильинка – одна из трех главных улиц на территории Китай-города, сохранившихся еще со времен древней Москвы. Она начинается от Красной площади и заканчивается у площади Ильинских Ворот за пределами бывших стен Китай-города, проходя между улицами Никольской и Варваркой. Началом формирования ее трассы считается вторая половина XIV века, когда здесь появились усадьбы купцов-сурожан и их торговые лавки – Сурожские Шелковые ряды. В дальнейшем вдоль Ильинки располагались монастырские подворья – Новгородское, Троицкое, Иосифовское, Алексеевское, Воскресенское, а также различные торговые заведения. Неподалеку, в районе современного Никольского переулка, находился Посольский двор – здесь проживали послы, приехавшие в Москву, а сам переулок назывался Посольским.

Начиная с конца XV века в начале улицы упоминается Ильинский монастырь, давший впоследствии название всей улице, первым каменным зданием которого и стала сохранившаяся до настоящего времени, хотя и в перестроенном виде, церковь во имя пророка Илии.

Первое упоминание об Ильинской церкви в письменных источниках содержится во Владимирской летописи под 1519 годом: «Того же лета месяца маиа в 11 день заложиша церковь камену за Торгом в монастыри святаго Илиею, а ставил от простых людей нехто именем Клим, а прозвищо Мужило". Церковь строилась на протяжении двух строительных сезонов и была освящена 2 сентября 1520 г. Реставрационными и археологическими исследованиями XX века установлено, что первоначально она представляла собой небольшой бесстолпный храм с крещатым сводом – тип, хорошо известный по сохранившимся и

воссозданным аналогиям, таким как церковь Зачатия св. Анны, «что в углу» в Зарядье и церковь Трифона в Напрудной слободе (совр. Трифоновская улица). Среди ближайших аналогий по типологии Ильинского храма исследователями называются церковь Рождества Богородицы в селе Юркино, а также Благовещенская церковь в Старом Ваганькове. Это позволяет предположить, что в строительстве Ильинской церкви принял участие кто-то из работавших в то время в Москве итальянских мастеров, возможно, Алевиз Фрязин (Новый), строитель Архангельского собора Московского Кремля. Кроме Ильинской церкви, Алевизу приписывается строительство в Москве, начиная с 1514 года, одиннадцати приходских церквей.

Три апсиды вновь построенного храма имели граненые очертания плана. Помимо основного престола, во вновь выстроенной церкви был придел св. Климента, во имя святого покровителя ктитора храма.

Первым историческим документом, запечатлевшим, хотя и условно, облик церкви Илии на Новгородском подворье, стал план города Москвы Гесселя Герритса (т.н. «Петров чертеж») 1597-1603 гг.

Каждый год в один из почитаемых церковных праздников, на Ильин день, крестных ход, направлявшийся из Кремля к Ильинской церкви на Воронцовом поле, делал остановку у Ильинского храма на Новгородском подворье, и патриарх, принимающий в этом крестном ходе участие, оставался в храме подворья, совершая здесь праздничное богослужение.

Церковь св. Илии горела в 1547 г., затем подверглась разорению во время Смуты. 17 мая 1606 г. звук колоколов этой церкви послужил сигналом к началу восстания жителей Москвы против польских интервентов, вошедших в город под предводительством Лжедимитрия. Как сообщает Н.М. Карамзин в своей «Истории государства Российского», «17 мая, в четвертом часу дня, прекраснейшего из весенних, восходящее солнце осветило ужасную тревогу столицы: ударили в колокол сперва у Св. Илии близ двора гостиного, и в одно

время загремел набат в целой Москве, и жители устремились из дворов на Красную площадь с копьями, мечами, самопалами…».

К началу XVII в., когда Ильинский монастырь был упразднен, церковь стала приходской. В 1626 году она была вновь разорена пожаром4 и восстановлена.

В середине XVII века Новгородское архиерейское подворье представляло собой комплекс каменных и деревянных построек, группировавшихся вокруг церкви Ильи Пророка. На общем плане улиц Ильинка и Покровка, относящемся к 1671 г., на территории Новгородского подворья показаны четыре лавки Калашного ряда и палаты, выходящие на красную линию улицы. Эту же композицию застройки домовладения демонстрирует и план владения Новгородского подворья из собрания Государственного архива Новгородской области, датированный 1695 годом.

В 1676 году церковь св. Илии была передана на содержание

Новгородского архиерейского дома, который держал в Москве на Ильинке свое подворье. В различных письменных источниках церковь с тех пор называется по-разному: «что на Новгородском подворье», «что в Ветошном ряду», «что за Калачным рядом» и др.

Вслед за тем, в 1678-1680 гг., старый бесстолпный храм св. Илии надстраивается с устройством верхнего храма, превосходящего по размерам сохраненный нижний. Верхний храм стал именоваться Ильинским, а нижний алтарь был освящен как придел во имя апостола Тимофея. Весь объем был окружен с трех сторон двухъярусной галереей и завершен белокаменной главкой.

В начале XVIII в. в строениях Новгородского подворья на Ильинке размещались службы, предназначенные для государственных надобностей: «с 1702 по 1722 год постоянно занято было то военными квартирантами, то студентами математических школ, то посольством, то съезжим двором, то Плещеевскою канцелярией и подверглось большому разорению». Так, например,

с 1707 г. и примерно до 1715 г. здесь по приказу императора Петра I размещалась школа пастора Эрнста Глюка, посвятившего себя делу просвещения латышей и русских людей в Лифляндии. Будучи пленен русским войском в ходе Северной войны, он был привезен в Москву и по царскому повелению открыл здесь свою школу.

После большого и разрушительного пожара Москвы 1737 года, когда застройка Китай-города и Зарядья пострадала особенно сильно, церковь вновь восстанавливается. Во время этой перестройки она получила сохранившееся до настоящего времени завершение четверика с полуглавиями.

В течение XVIII века строения Новгородского подворья все чаще сдаются для торговых надобностей различным арендаторам. Здесь располагаются лавки, трактиры, конторы торговых фирм. Владение подворья было вначале обнесено оградой, а затем застроено корпусами, вытянутыми по периметру границ участка.

В 1787-90 г. храм был перестроен со стороны южного фасада − снесены святые ворота и надвратная колокольня, построена торговая галерея.

Со стороны северного фасада верхнего храма устраивается новая звонница, подняться на площадку которой можно было по внутренней белокаменной лестнице.

В течение 1790-1810 гг. происходит обстройка всего подворья по периметру, частичные перестройки корпусов, укрепление конструкций, ремонты.

К концу XVIII в. южный фасад Ильинского храма был уже полностью застроен торговыми лавками, принадлежавшими Новгородскому подворью. Над проездной аркой во двор подворья со стороны Ильинской улицы была установлена одноярусная колокольня с главкой. К этому времени первоначальный объем храма, относящийся к началу XVI в., был погружен в культурный слой прилегающей местности на глубину около двух метров.

План 1802 г. показывает, что в это время на красную линию ул. Ильинка выходит протяженный двухэтажный каменный корпус, в котором устроен проезд

во внутренний двор. На втором этаже этого корпуса размещался «съестной трактир», а в первом – «торговые лавки». В каменном двухэтажном корпусе, находившемся в глубине владения подворья, «верх занимается съестным трактиром, а низ жилой и в кладовых». Газета «Московские ведомости» от 5 апреля 1802 г. сообщала, что «на Ильинке, против Гостиного двора, внутри Новгородского подворья, подле конторы Нотариуса Ломи у Грека продаются новополученные, самые лучшие, Токайские и Венгерские вина бутылками…».

В 1806 г. обветшавшая южная стена Ильинского храма за счет арендатора торговых помещений купца Екимова укрепляется двумя белокаменными контрфорсами. При продлении с Екимовым договора аренды торговых помещений в 1810 г. на него была возложена обязанность перекрыть крышу церкви новым железом, вызолотить червонным золотом по полименту иконостас, а также сделать белокаменную лестницу в храм со двора «как прежде была».

В 1812 году улица Ильинка сильно выгорела при пожаре, а старые торговые ряды пострадали от мин, заложенных в Кремле наполеоновскими солдатами. По проекту Осипа Бове на месте старых были построены новые торговые ряды. Двухэтажная галерея у южного фасада Ильинской церкви была восстановлена и приобрела черты стилистики ампира: столбы галереи и пилястры были отделаны рустом, в архивольтах арок появились белокаменные замковые камни. Восстановление пострадавших строений и церкви было вновь возложено на арендатора торговых площадей купца Екимова. Лавки к югу от церкви при восстановлении были оформлены портиком с антаблементом и парными полуколонками.

В 1820-е гг. у северо-западного угла Ильинской церкви сооружается небольшая колокольня в стиле ампир, вскоре надстроенная еще одним ярусом. Ее завершение было трактовано в виде ротонды, увенчанной куполом. Фасады церкви и других строений подворья были зафиксированы в документе 1829 г., ныне хранящемся в делах Государственного архива Новгородской области.

С 1825 г. по 1834 г. были построены внутренняя каменная галерея по периметру двора, колокольня с лестницей, выполнены частичные перестройки в корпусах и лавках по проектам архитекторов С.П. Обитаева, О.И. Бове, Саро Majcetro Carloni (мастер каменных дел Л.П. Карлони), губернского архитектора Беляева.

В 1852 разрабатывается проект чугунных лестниц различного назначения, одна из которых была предназначена для доступа на хоры.

В середине XIX в. торговые помещения Новгородского подворья и соседней с ним Певческой слободы арендовали московские предприниматели Николай Павлович Азанчевский и штабс-капитан Александр Алексеевич Пороховщиков. В 1864-1869 гг. на их средства после сломки большинства старых зданий Новгородского подворья сохранившуюся Ильинскую церковь обстраивают трехэтажных комплексом Теплых (Ильинских) торговых рядов, в архитектурном решении которого интерпретируется мотив арок Торговых рядов на Красной площади (в редакции XVIII века). Проект был разработан академиком архитектуры, профессором А.С. Никитиным. В результате этих работ галереи церкви были разобраны, а ее северный и южный фасады оказались встроенными в протяженный трехэтажный корпус Теплых рядов. В этом облике церковь зафиксирована фотосъемкой, изданной в 1886 г. в составе альбомов Н.А. Найденова.

Перед постройкой Теплых торговых рядов была снесена окружавшая храм историческая торговая галерея XVII в., в верхнем храме южная апсида занята под лестничный пролет, упразднен нижний храм, устроено калориферное отопление здания, калориферы размещены в нижнем храме, стены растесаны под калориферные каналы.

В 1870-90 г. были подведены коммуникации (вода, канализация). Из-за образования трещин в стенах зданий торговых рядов на них постоянно ведутся локальные ремонтные работы.

Очередной ремонт и поновление Ильинского храма производился в середине 1890-х гг.: «В воскресенье 24 декабря было совершено освящение возобновленного храма во имя св. пророка Илии, что на Новгородском подворье на Ильинке. Стены храма вновь украшены живописью, иконостас вновь реставрирован, возобновлена и церковная утварь…».

В 1912 г. произошел пожар в храмовой части. Одна из связей лопнула, свод был обшит фанерой и рейками в квадрат (кессонами).

В 1913 г. частично была сделана подводка фундамента под осевшие стены церкви и колокольни, кроме того трещины в кирпичном куполе были залиты раствором цемента.

5 августа 1919 года, в исполнение постановления об отделении Церкви от государства, которым Церковь лишалась статуса юридического лица и права владения любой собственностью, была проведена опись имущества Ильинской церкви в Новгородском подворье в Москве. Часть описанного передана в храмы Московской губернии. 24 мая 1923 года Ильинский храм был закрыт. Закрывал храм М.С. Вишняков на основании мандата №310/4 подписанного Левитиным и Банкиным. Богослужения прекращаются. 1923 год «не был произведен ремонт помещения бывшей церкви, занятой под склад…. Работы по укреплению фундаментов … произведены без разрешения Управления Губернского инженера» «При проверке планов владения … обнаружена … домашняя церковь…Необходимо церковное имущество вывезти в музей» (ЦАНДТ, ф.1, оп.4, е.х.19)

В 1925 году «…отдел по делам музеев и охране памятников истории и старины Главнауки НКП сообщает, что считает возможным производство ремонта с условием охранения существующего вида помещения, являющегося памятником 16-17 века.

…отношение от правления Теплых Торговых Рядов в Главмузей …в сохранении упраздненной ныне церкви не представляющей музейной и архитектурной ценности никто не заинтересован…»

Во второй половине 1920-х г. в связи с аварийным состоянием конструкций были разобраны главка церкви и верхний ярус колокольни.

В дальнейшем при приспособлении помещений храма под хозяйственную деятельность четверик основного объема был разделен перекрытием на два этажа. При этом свод был укреплен с пристенного деревянного каркаса, обшитого фанерой, а окна западного фасада растесаны. В ходе приспособления здания под различные цели в течение XX в. производились многочисленные перепланировки. В части Тёплых Торговых рядов даже были устроены жилые коммунальные квартиры, расселённые лишь к 1980 году.

В 1950-е г. проводилась частичная реставрация, была отреставрирована главка храма.

В 1960-е г. произошел пожар на чердаке северной пристройки.

В 1994 г. здание храма было возвращено верующим. Возобновились богослужения и началось восстановление его исторического архитектурного облика. В период с 1999 по 2002 г. силами ЗАО «Ильинка» под руководством инженера-реставратора Г.Б. Бессонова были проведены масштабные работы по системному укреплению конструкций здания. После введения центрального модуля жесткости, замены старых перекрытий железобетонными дисками, инъекционного укрепления стен, пилонов и перемычек и других противоаварийных работ северная и южная пристройки к «историческому ядру» храма приобрели функцию его пространственных контрфорсов. «Верхний» храм был раскрыт от поздних закладок, перегородок, внутренних лестниц и междуэтажного перекрытия. Наиболее аварийная внутренняя стена «верхнего» храма была вывешена на железобетонной балочной обойме и железобетонных алтарных арках, укреплены кирпичные стены и свод четверика, введены новые

воздушные и подпольные металлические связи. Под периметр четверика «нижнего» храма была подведена замкнутая железобетонная обойма, а его западный фасад в 2002 г. был раскрыт до исторических отметок. Выполнена новая лестница в южной части здания.

В 1999 году были проведены по заказу православного прихода храма научно-исследовательские работы по настенной живописи в интерьере верхней церкви под руководством художника-реставратора высшей категории С. В. Филатова. Отчет составил Д.В. Витошнов.

В 2005 году было выполнено натуральное макетирование сводов нижнего храма.

В ноябре-декабре 2014 г. и апреле – июне 2015 г. компанией ООО «Архитектурное наследие» проводились комплексные научные исследования объекта. Исследования проводились с целью выявления разновременных, в т. ч. наиболее ранних, строительных периодов нижнего и верхнего храмов, галереи, колокольни и подвальных помещений храма. Параллельно с этим проводились археологические изыскания подвальной части здания в апреле-июне 2015 г. Были выявлены фундаменты утраченной западной галереи церкви Ильи Пророка в Новгородском подворье. Они представляли собой кирпичные конструкции, сложенные на известковом растворе. Также были выявлены основания более ранних сооружений и останки человеческих захоронений, предположительно монахов и священников - насельников Новгородского подворья.

В 2017 году компанией ООО «Архитектурное наследие» был разработан и согласован проект реставрации с приспособлением Церкви Ильи Пророка предполагающий демонтаж корпуса Теплых торговых рядов и воссозданием южной и западной галерей Новгородского подворья.

В 2020 году компанией ООО «Ресстрой» была разработана рабочая документация на основании согласованной документации.

05 февраля 2021 года компания АО «Ренессанс-Реставрация» приступила к корректировке проектной документации в процессе производства работ с учётом сохранения Теплых торговых рядов и частичным воссоздание западной галереи Новгородского подворья примыкающие к ним.

В этом же году силами ЗАО «Ильинка» была демонтирована историческая живопись со стен и сводов верхнего храма и перевезена в реставрационные мастерские, где на данный момент и находится.

Данные инженерных обследований

Храм включает два основных объема – древний Нижний храм 1519 г. и Верхний храм, относящийся к концу XVII века началу XVIII века. С севера к ним примыкает колокольня конца XVIII века начала XIX века.

Каменная церковь Ильи пророка построена на месте более древнего деревянного храма. С 1625 г. значится как приходская церковь. В 1676 г. входит в состав подворья Новгородского митрополита, оставаясь приходской. В XVII в. храм надстроен 2-ым этажом. В 1860-ых годах на территории подворья по проекту арх. А.С. Никитина строятся Теплые Торговые ряды, в один из корпусов которого вошло здание церкви, западный и восточный фасады храма переработаны в соответствии с общей стилистикой квартала. В 1923 г. храм был закрыт. В советский период были разобраны верхний ярус колокольни, наружная лестница, часть стен и сводов, здание пришло в аварийное состояние.

Обследуемое здание состоит их трех частей, южной пристройки (Теплые Торговые ряды) в осях «А-И/9-11», центральной части (Храм) в осях «Б-Ж/5-9» и северной пристройки в осях «А-Ж/1-5».

Теплые торговые ряды (южная пристройка) в осях «А-И/9-11», примыкает к центральной части (храму) со стороны ул. Ильинка. Южная пристройка трех этажная, с подвалом. Северной стеной пристройки служит южная стена храма по оси «5».

В центральной части расположен Храм Илии Пророка на Новгородском подворье. Храм включает два основных объема: - древний Нижний храм 1519 г. и Верхний храм, относящийся к концу XVII - началу XVIII века. Храм двух ярусный. С севера к ним примыкает колокольня конца XVIII начала XIX века. Верхние ярусы колокольни разобраны.

Северная пристройка примыкает к храму со стороны оси «9». Здание трехэтажное с подвалом в пределах пятна застройки. Северной пристройки входит сохранившаяся часть колокольни (в осях «Б-Ж/5-9»).

Обследуемое здание выполнено по стеновой конструктивной схеме. Пространственная жесткость здания обеспечивается продольными и поперечными стенами, а также монолитным, сборным железобетонным перекрытием и массивными кирпичными сводами.

Фундаменты под несущие стены ленточные из красного керамического кирпича и бутового камня, на известковом растворе.

Фундаменты стен здания ленточные, шириной 0,50-1,95 м, выполнены из рваного камня известняка на известковом растворе и из полнотелого керамического кирпича на известковом растворе, с глубиной заложения подошвы от уровня пола подвала 0,7-3,85 м, от планировки 3,37-5,62 м. Гидроизоляция фундаментов отсутствует. Техническое состояние фундаментов в целом работоспособное.

По результатам выполненных изысканий установлено, что непосредственно под подошвой фундаментов залегают:

- в шурфах № 1, 2, 4, 6, 8-11 аллювиальные пески мелкие, влажные, плотные (ИГЭ-2);

- в шурфах № 3, 5, 7, 12-14 насыпные грунты, представленные супесчаными грунтами с включениями строительного мусора, слежавшимися.

Отметка 0,000 (проектируемый уровень земли) = 144,46 м (по 17Р1/60-ГК/14-КР1).

Отметка 0,000 (проектируемый уровень нижней части храма) = 151,94 м (по 17Р1/60-ГК/14-ИИ2.2).

Отметки пола подвала – от -2,06 м до -3,625 м от отметки проектируемого уровня земли 144, 46 м.

Проектируемый уровень нижней части храма (от отметки 151,94 м) расположен выше проектируемого уровня земли (до отметки 144,46 м) на 7,4 м.

Данные ПОД

Данным проектом предусмотрена разборка временных металлических конструкций, временной деревянной лестницы Л-2 и поздней лестницы Л-4 с приямком.

Данным проектом предусмотрена разборка надземной части поздней пристройки в осях «9-11/Б-И» до отметки поверхности земли с сохранением фундаментов для дальнейших работ по воссозданию исторических габаритов здания.

Работы по разборке временных металлических конструкций, временной деревянной лестницы Л-2 и поздней лестницы Л-4 с приямком осуществляется вручную с использованием ручного и электроинструмента. Работы на высоте осуществляются с использованием инвентарных подмостей и вышек-тур.

К началу разборки все инженерные коммуникации от демонтируемой пристройки должны быть отключены.

Разборка демонтируемой части здания осуществляется сверху-вниз вручную до поверхности земли методом поэтапного обрушения конструкций и производится в следующем порядке:

- подготовительные работы (организация стройплощадки с ограниченным применением строительной техники, средств механизации, приспособлений, ручных машин и инструмента);

- разборка (демонтаж) при помощи ручных машин, ручного инструмента и с применением средств малой механизации не несущих конструкций: потолков,

полов и напольных покрытий, сантехнических систем и систем вентиляции, дверных и оконных блоков, перегородок, металлических изделий (перила, сантехнические трубопроводы и арматура водоснабжения, приборы отопления и т.п.);

- разборка надземной части здания ручным способом – обрушение кирпичных конструкций наружных и внутренних стен, междуэтажных перекрытий с поэлементной разборкой связей по ходу разборки;

- разделение вручную (сортировка) материалов по их принадлежности к тем или иным классам опасности;

- уборка строительного мусора с последующим его вывозом к месту захоронения (складирования, переработки).

Проектные решения.

Церковь во имя Илии Пророка – прямоугольное в плане, каменное здание, на каменном фундаменте, со сводчатыми, плоскими перекрытиями и типа "Монье".

Существующее здание можно разделить на несколько объемов разного времени строительства:

1. Объем нижнего храма во имя апостола Тимофея, построен в 1519-1521 годах,

2. Объем верхнего храма во имя Ильи Пророка, построен в 1678-1680 годы, тогда же было пристроено помещение к южной стене нижнего храма,

3. Колокольня была построена в 1825-1834 годы,

4. Теплые торговые ряды построены в 1854-1869 годах,

5. Подвал южный расположен с южной стороны от нижнего храма, устроен не позднее XVII в., часть стен XIX в., а отдельные фрагменты-стены и арки XX-XXI в.,

6. Подвал северный расположен с северной стороны от нижнего храма, устроен не позднее XVII века, часть стен XVII-XVIII века, а отдельные фрагменты-стены, арки, перекрытия XX-XXI века.

Конструктивная схема существующего здания – перекрёстно-стеновая. Пространственная неизменяемость здания обеспечивается совместной работой вертикальных стен.

Архитектурные решения по реставрации здания

Воссоздать утраченную галерею, в габаритах конца XVII века

Реставрация нижнего храма и крестильни

Реставрация верхнего храма

Реставрация колокольни

Реставрация "Теплых Торговых рядов"

Реставрация подвалов

Архитектурные решения по приспособлению здания

Проектом приспособления предлагается сохранить историческую планировочную структуру здания, исторические своды, здание приспосабливается под церковные службы РПЦ.

Основная входная зона размещается в южной части здания. Центральный вход ведет в главный вестибюль и лестницу, по которой можно подняться с 1 этажа к южному порталу верхнего храма и к двум залам (лестница будет выполнена на месте существующей).

В юго-западной части здания необходимо установить лифт. Установка лифта обусловлена требованиям заказчика (пользователя), особенностями архитектуры здания – верхний храм во имя Ильи Пророка расположен выше уровня земли на 5,55 м, а нижний храм во имя апостола Тимофея ниже уровня земли на 2,22 м и необходимостью совершения церковных обрядов. С отметки первого этажа можно подняться на лифте в притвор верхнего храма или опуститься в холл нижнего храма.

С западной стороны южного фасада устроен вход, ведущий в нижний храм.

С восточной стороны южного фасада устроен вход в лестничную клетку ЛК1, связанную проемом с церковной лавкой. В осях 9-10/Д-Ж предусмотрено размещение подсобного помещения и универсальной кабины уборной

Помещение охраны/Пожарный пост размещено на 3 этаже с выходом в лестничную клетку.

В северной части, в уровне 1 этажа, расположена трапезная, с устройством выхода во двор (западная часть двора).

В южной и северной частях здания на 3 и 4 этаже размещены залы разной вместимостью.

На 4 этаже – настоятельские покои.

В северной части здания сохраняется существующая лестница с первого на мансардный этаж здания. Последний (металлический) марш лестницы меняется на ж.б. Между 1 и 2 этажом предусмотрено устройство промежуточной площадки и дополнительного марша для доступа в помещение 1а.2, увеличенное за счет устройства дополнительного участка перекрытия. На 4 и 5 этаже устраиваются комнаты для отдыха духовенства, санузел, душ. Помещение уборочного инвентаря предусмотрено на 1 и 5 этаже. На мансардном этаже устраивается выход на кровлю.

Южная часть подвала приспособлена под музейное помещение, как зону археологии. Между крестильней и археологической зоной предусмотрено раскрытие ранее заложенного проема и устройство металлической лестницы т.к. данные помещения имеют перепад отметок пола. Стены в археологической зоне реставрируются и отделываются по методике. В полах фрагментарно устроены люки – археологические зондажи в стеклянном оформлении – для осмотра археологических раскопок и покрытия из белокаменных блоков XV-XVI вв. Вдоль северной стены южного подвала предусмотрено размещение застекленных витрин с подсветкой для демонстрации археологических находок.

В южной части подвала осуществляется ввод водопровода со стороны ул. Ильинка, здесь же располагается противопожарный водопровод.

Северная часть подвала приспособлена для расположения технических помещений: выпуск канализации в существующую дворовую сеть, помещение ИТП, венткамеры, электрощитовая, серверная, кладовые негорючих материалов, душевая, санузел.

Вход в подвал (северной части) запроектирован с улицы, с западного фасада. Второй вход в подвал (южной части) выполняется с улицы, с восточного фасада. Над данным приямком устраивается навес из кровельной стали с полимерным покрытием на конструкции из металлического каркаса с декоративными элементами и калиткой.

Работы основного периода (ремонтно-реставрационные, ремонтно-строительные работы и работы по приспособлению здания к современному использованию) ведутся в следующей общей технологической последовательности):

- устройство инъекционной отсекающей гидроизоляции кирпичных стен нижнего храма и пола подвала;

- устройство обмазочной проникающей гидроизоляции стен подвала изнутри здания;

- усиление стен методом инъектирования и вычинки кирпичной кладки;

- возведение конструкций подземной и надземной части (воссоздаваемой) двухэтажной галереи;

- возведение надземной (воссоздаваемой) части здания, в том числе возведение конструкций завершения колокольни с устройством кровли;

- внутренние реставрационно-строительные работы по усилению существующих конструкций и возведению новых конструкций;

- устройство входных крылец, реконструкция лестничных маршей, реконструкция лестниц;

- внутренние реставрационные работы и работы по приспособлению;

- наружные реставрационно-строительные работы по фасадам и кровле здания;

- прокладка наружных инженерных коммуникаций;

- благоустройство территории (в том числе компенсационное благоустройство территории – восстановление нарушенных в ходе работ покрытий, за границами участка).

Отметка 0,000 (проектируемый уровень земли) = 144,46.

Отметки пола подвала – от -2,06 м до -3,625 м от отметки проектируемого уровня земли 144, 46 м.

Проектные отметки котлованов, траншей, грунта:

1. Котлованов под железобетонные лестницы:

- на глубину 0,21 м от уровня земли;

- на глубину 0,123 м от уровня земли;

2. Траншеи при устройстве обмазочной гидроизоляции:

- по наружной стене подвала на глубину 3,61 м от уровня земли;

- внутри подвала на глубину 0,375-1,05 м от уровня пола подвала (от отм.п.п.: -2,74 м, -2,21 м, -2,48 м, -2,25 м, -3,195 м);

3. Траншеи при устройстве подпольного канала на глубину 1,12-1,52 м от уровня пола подвала (от отм.п.п. -2,21 м).

4. Котлована под купель на глубину 1,0 м от уровня пола подвала (от отм.п.п. -2,21 м).

5. Котлованов от уровня земли:

- под галерею на глубину 3,01 м;

- под железобетонную лестницу на глубину 2,75 м;

6. Разработка грунта от уровня пола подвала на глубину 0,4-1,0 м.

Проектируемые наружные сети

Строительство внутриплощадочных инженерных сетей:

- водопровода (В1);

- хозяйственно-бытовой канализации (К1);

- теплосети (ТС);

- электроснабжения (ЭС);

- сетей связи (НСС).

Водопровод (В1)

- прокладка труб ВЧШГ Ø100мм – 3,2 п. м. (открытым способом);

Хоз-бытовая канализация (К1)

- прокладка труб ВЧШГ 2Ø100мм – 3,8 п. м. (открытым способом);

- прокладка труб ВЧШГ Ø100мм – 9,4 п. м. (открытым способом);

- демонтаж труб Ø100мм – 4,0 п. м. (с выемкой труб).

- колодцы Ø1500мм – 3 шт.

Теплосеть (ТС)

- прокладка труб стальных 2Ø89х5мм – 40,15 п. м. (прокладка по подвалу);

- прокладка труб стальных 2Ø89х5мм в ст. футлярах 2Ø219х7мм – 4,0 п. м. (открытая прокладка под аркой);

- прокладка труб стальных 2Ø50мм – 54,0 п. м. (прокладка по подвалу);

Сети электроснабжения:

- перекладка 9 кабельных линий (9КЛ) 10 кВ в а/ц трубах Ø150мм – 35,0 п. м (открытая прокладка).

Проектные отметки разработки котлованов и траншей от уровня земли -1,5–4,2 м.

СПОЗУ

На участке имеются инженерные коммуникации. Предусмотрен частичный вынос кабелей из проектируемого пятна застройки.

Сложившаяся планировочная организация земельного участка в проекте реставрации и приспособления практически не меняется. Проектом предусматривается увеличением пятна застройки храма и его объемов по углам

южного фасада. Выходящего на ул. Ильинка, воссоздание галереи вдоль западного фасада и реконструкция выхода из подвала с восточного фасада.

Инженерной подготовкой территории предусмотрено:

- демонтаж дорожных покрытий, расчистка от мусора;

- реконструкция участков сети хозяйственно-бытовой канализации и ливневой канализации с сохранением их трассировки и точек подключения согласно ТУ;

- устройство сети водопровода, теплосети, согласно ТУ;

- перенос кабелей с восточной стороны храма, согласно ТУ;

- демонтаж кабеля связи;

- организация рельефа вертикальной планировкой.

Схема организации рельефа выполнена по существующей планировке в границах участка, с учетом общего водостока, с сопряжением с существующим рельефом, с обеспечением водоотвода от зданий и сооружений. Рельеф территории увязан с отметками прилегающей застройки вдоль восточного и северного фасадов Храма. Отведение атмосферных вод осуществляется по спланированной поверхности к проезжей части ул. Ильинка и далее в реконструируемые дождеприемники к западу от Храма.

В рамках благоустройства предусмотрено:

- реставрация и приспособление для использования Храма Православным Приходом храма пророка Илии (с изменением габаритов наружных стен и подземной части);

- установка Поклонного Креста у восточного фасада Храма;

- капитальный ремонт отмостки и пешеходных проходов из гранитных плит;

- капитальный ремонт тротуаров с правом проезда пожарной машины;

- установка малых архитектурных форм (скамей, урн, вазонов);

- озеленение территории

Проектные отметки разработки грунта от уровня земли -0,2–0,6 м.

Для ремонтно-реставрационных работ, прокладки наружных инженерных коммуникаций и благоустройства используются земельные участки за пределами ГПЗУ – 77:01:0001009:20, 77:01:0001009:28, 77:01:0001009:2328, 77:01:0001009:5.

Выводы:

Земляные, строительные работы по объекту "Ремонтно-реставрационные работы на объекте культурного наследия федерального значения "Церковь Ильи Пророка в Новгородском подворье, XVI-XVII вв.", расположенном по адресу по адресу: г. Москва, ул. Ильинка, д. 3/8, стр. 2 (корректировка)" на участках открытой разработки котлованов, траншей, грунта окажут негативное воздействие на объект археологического наследия "Территория культурного слоя "Китай-города", XI – XVIII вв. н.э.", на выявленный объект археологического наследия "Культурный слой в границах города Москвы XVIII в. (Камер-Коллежского вала) (достопримечательное место)", необходима разработка мер по обеспечению их сохранности на данных участках.

Строительные и ремонтно-реставрационные работы по объекту "Ремонтно-реставрационные работы на объекте культурного наследия федерального значения "Церковь Ильи Пророка в Новгородском подворье, XVI-XVII вв." без земляных работ не окажут негативное воздействие на объект археологического наследия "Территория культурного слоя "Китай-города", XI – XVIII вв. н.э.", на выявленный объект археологического наследия "Культурный слой в границах города Москвы XVIII в. (Камер-Коллежского вала) (достопримечательное место)", разработки мер по обеспечению их сохранности на данных участках не требуется.

II. ИСТОРИКО-АРХЕОЛОГИЧЕСКАЯ ХАРАКТЕРИСТИКА

Исследуемый участок расположен в южной части квартала, ограниченного улицами Ильинкой и Никольской, переулками Ветошным и Богоявленским (Илл. 36).

Участок исследования располагается в центральной части Китай-города (Илл. 2, 3) – одном из древнейших районов города Москвы (Памятники архитектуры Москвы…, 1983). Формирование посада было обусловлено расположением здесь в раннемосковский период Торга, пристаней и сухопутных дорог, подходивших к крепости с северо-востока, востока и юго-востока. Ранее считалось, что в домонгольский период истории территория Китай-города осваивалась локально, небольшими поселениями, расположенными преимущественно у берегов Москвы-реки и Неглинной (Памятники архитектуры Москвы…, 1983), однако археологические раскопки в Историческом проезде (1987–1989 гг.) и на территории Казанского собора (1989–1992 гг.) показали, что и в нагорной части Великого Посада заселение началось не позднее рубежа XII–XIII вв. (Беляев, 1994; Беляев, Павлович, 1993; Чернов, Бойцов, 1992).

К северу от участка исследования располагается один из двух древнейших монастырей Китай-города (Илл. 2, 3). Первое достоверное упоминание Богоявленского монастыря *за Торгом* относится к середине XV века (Беляев, 1994). Однако по данным археологии, не позднее второй трети XIII века, здесь существовал некрополь и, вероятно, деревянный храм (Беляев, 1994).

Исследуемый участок выходит на улицу Ильинку (*Дмитриевская, Ильинская, Куйбышева*). Ильинка – одна из трех главных улиц на территории Китай-города. «Вероятным началом формирования Ильинки можно считать вторую половину XIV века, когда в южной части территории Великого посада появились усадьбы купцов-сурожан, а между нынешними улицами Куйбышева (Ильинка) и Разина (Варварка) – Сурожские Шелковые ряды… Окончательное сложение трассы задержалось до конца XV века» (Памятники архитектуры

Москвы…, 1983). При археологических раскопках 1995–1996 гг. (А.Г. Векслер) на улице Ильинке были выявлены 23 яруса деревянных мостовых; «…мостовые раннего времени (с XIV в.) имели ширину настила в среднем около 320–345 см. Начиная с 7-го яруса, происходит смещение трассы на юг… В это же время происходит и расширение уличного настила до 460–490 см.» (Векслер, 2015).

Рядом с участком исследования располагался *Ильинский крестец* (Илл. 2, 3). При Иване III «торговля (из Кремля) была выведена в Великий посад на кресцы (перекрестки улиц), близ которых возникли первоначальные Гостиные дворы…» (Памятники архитектуры Москвы…, 1983).

Свое название *крестец*, как и вся улица, получил от располагавшегося на участке исследования Ильинского монастыря. Первое летописное упоминание обители относится к началу XVI века (Векслер, 2009). В 1542 году по случаю избрания митрополитом Московским новгородского архиепископа Макария Ильинский монастырь был передан в его ведение. В 1547 году обитель пострадала от пожара: «*Априля 12, въ вторникъ Святыа недели… погореша лавкы въ всехъ рядех града Москвы… и гостиные дворы великого князя, и дворы людскыа и животы многые погореша отъ Ильиньскые улицы и до городные стены, отъ площадки и до речной стены городной, церкви и монастырь Богоявленьской и Ильиньской*» (ПСРЛ, 1906).

Непосредственный участок исследования приурочен к церкви Ильи Пророка *на Новгородском подворье* (Объект культурного наследия федерального значения «Церковь Ильи Пророка в Новгородском подворье XVI–XVII вв. по адресу: г. Москва, ул. Ильинка, д. 3/8, стр. 2»).

Первое упоминание об Ильинской церкви в письменных источниках относится к 1519 году: «*Того же лета месяца маиа в 11 день заложиша церковь камену за Торгом в манастыри святаго Илию, а ставил от простых людей нехто именемъ Климъ, а прозвищо Мужило*» (ПСРЛ, 1965). Церковь строилась на протяжении двух строительных сезонов и была освящена 2 сентября 1520 года:

«*Месяца сентября 2 день священна церковь камена святыи Илиа в Торгу на Дмитриевьскои улици, да придел Климентъ святыи*.» (ПСРЛ, 1965). Реставрационными и археологическими исследованиями XX века установлено, что первоначально она представляла собой небольшой бесстолпный храм с крещатым сводом – тип, хорошо известный по сохранившимся и воссозданным памятникам, таким как церковь Зачатия св. Анны, *что в углу* (Зарядье) и церковь Великомученика Трифона (с. Напрудное) (Историко-архивные…, 2017). Ближайшими к Ильинскому храму аналогами исследователями называются церковь Рождества Богородицы (с. Юркино), а также церковь Благовещения Богородицы, *на Старом Ваганкове*.

Наиболее раннее изображение церкви Ильи Пророка сохранилось на *Петровом чертеже* (1597–1603 гг.) (Илл. 4). Каждый год в один из почитаемых церковных праздников, на Ильин день, крестных ход, направлявшийся из Кремля к Ильинской церкви *на Воронцовом поле*, делал остановку у Ильинского храма *на Новгородском подворье*, и патриарх, принимавший в этом крестном ходе участие, оставался в храме подворья, совершая здесь праздничное богослужение (Историко-архивные…, 2017).

Во время Смуты церковь была разорена (Памятники архитектуры Москвы…, 1983). 17 мая 1606 года колокольный звон этой церкви послужил сигналом к началу восстания жителей Москвы против польских интервентов, вошедших в город под предводительством Лжедмитрия I. По сообщению Н.М. Карамзина, «17 Маия, в четвертом часу дня, прекраснейшего из весенних, восходящее солнце осветило ужасную тревогу столицы: ударили в колокол сперва у Св. Илии близ двора гостиного, и в одно время загремел набат в целой Москве, и жители устремились из дворов на Красную площадь с копьями, мечами, самопалами, Дворяне, Дети Боярские, стрельцы, люди приказные и торговые, граждане и чернь.» (Карамзин, 1997).

К началу XVII века, когда Ильинский монастырь был упразднен, церковь

стала приходской. В 1626 году храм пострадал от пожара и был восстановлен (Памятники архитектуры Москвы…, 1983).

В Ильинском монастыре, и позже у церкви Ильи Пророка, в средневековый период существовало кладбище, о размерах которого можно судить по Строельной книге церковных земель (1657 г.): «*Церковь каменная Святого Пророка Ильи, что за Ветошным рядом. Под церковью земли и кладбища по нынешней мере в длину 20 саж. с четью, а поперег 16 саж. без чети, а кладбище пространно, порозжие места есть*» (Забелин, 1891). Также у Ильинского храма находились дворы церковнослужителей: «*двор попа Ивана в длину 12 саж. без полутрети, поперег 8 саж. без трети, двор дьякона Петра в длину 7 саж. с третью, а поперег 5 саж., двор просвирницы Парасковьи в длину 6 саж., поперег 4 саж. с третью, двор пономаря Левки, а ныне в том дворе живет вдова Устинья Никифорова дочь, по мере в длину 6 саж. с полусаженью, а поперег 4 саж. с четью…*» (Забелин, 1891).

В 1670-е гг. церковь Ильи Пророка была передана на содержание Новгородскому архиерейскому дому, имевшему на Ильинке свое подворье (Макарий архим., 1857). В различных письменных источниках церковь с тех пор называется по-разному: «*что на Новгородском подворье*», «*что в Ветошном ряду*», «*что за Калачным рядом*» и др.

В то время Новгородское архиерейское подворье представляло собой комплекс каменных и деревянных построек, группировавшихся вокруг церкви Ильи Пророка. Планом 1671 года на территории Новгородского подворья показаны четыре лавки Калашного ряда и палаты, выходящие на красную линию улицы (Илл. 6). Эта же ситуация зафиксирована планом 1695 года (ГАНО. Ф. 482. Оп. 1. Д. 1).

В 1678–1680 гг. Ильинская церковь была надстроена верхним храмом, превосходящим своими размерами нижний. Верхний храм стал именоваться Ильинским, а нижний алтарь был освящен как придел во имя апостола Тимофея.

Весь объем с трех сторон был окружен двухъярусной галереей и увенчан белокаменной главой.

В начале XVIII века в зданиях Новгородского подворья размещались службы государственного назначения: «*с 1702 по 1722 год постоянно занято было то военными квартирантами, то студентами математических школ, то посольством, то съезжим двором, то Плещеевскою канцелярией и подверглось большому разорению*» (РГИА. Ф. 796. Оп. 2. Д. 69). В 1707–1715 гг. по приказу Петра I здесь размещалась школа пастора Эрнста Глюка, занимавшегося просвещением латышей и русских в Лифляндии. Попав в плен в ходе Северной войны, он был привезен в Москву и открыл здесь школу (Чтения в Императорском Обществе Истории..., 1907).

В 1737–1742 гг. в приходе церкви Ильи Пророка значились дворы, принадлежавшие «*Бутырского полку поручика Василия Петрова сына Дурнова*», «*епископа Казанского и Свияжского*», «*генерала Ивана Дмитриева сына Бухонцова*». Территория самого Новгородского подворья составляла «*поперешнику по мостовой улице в переднем конце 80 саж., в заднем конце тож, длиннику посреди того подворья також, по правой и по левой сторонам 60 саж*» (Переписные книги…, 1881).

Здания подворья сильно пострадали во время пожара 1737 года. Для получения денежных средств на ремонт Синод объявил подворье «*в торги*». Таким образом, у части строений появились владельцы. Здесь располагались лавки, трактиры, конторы торговых фирм. Вначале территория подворья была обнесена оградой (Илл. 14), затем по его периметру были поставлены корпуса (Илл. 15).

В 1787–1790 гг. храм был перестроен со стороны южного фасада − снесены святые ворота и надвратная колокольня, построена торговая галерея. Со стороны северного фасада верхнего храма была возведена новая звонница, для подъема на которую была сооружена внутренняя лестница.

В период 1790–1810 гг. проводились частичные перестройки корпусов, укрепление конструкций, ремонты. К концу XVIII века южный фасад Ильинского храма был уже полностью застроен торговыми лавками, принадлежавшими Новгородскому подворью. Над проездной аркой во двор подворья со стороны Ильинской улицы была установлена одноярусная колокольня с главкой (ГАНО. Ф. 482. Оп. 1. Д. 1. Л. 10).

В каменном двухэтажном корпусе, находившемся в глубине владения подворья, «*верх занимается съестным трактиром, а низ жилой и в кладовых*» (ЦАНТДМ. Ф. 1. Оп. 4). Газета «Московские ведомости» от 5 апреля 1802 г. сообщала, что «*на Ильинке, против Гостиного двора, внутри Новгородского подворья, подле конторы Нотариуса Ломи у Грека продаются новополученные, самые лучшие, Токайские и Венгерские вина бутылками*…».

В 1806 году обветшавшая южная стена Ильинского храма на средства арендатора торговых помещений купца Екимова была укреплена двумя белокаменными контрфорсами (ГАНО. Ф. 482. Оп. 1. Д. 1. Л. 24 об.–26). При продлении с Екимовым договора аренды торговых помещений в 1810 году на него была возложена обязанность перекрыть крышу церкви новым железом, позолотить иконостас, а также сделать белокаменную лестницу в храм со двора «*как прежде была*» (ГАНО. Ф. 482. Оп. 1. Д. 1. Л. 30).

В 1812 году улица Ильинка выгорела при пожаре, а старые торговые ряды пострадали от мин, заложенных в Кремле французскими войсками. По проекту О. Бове на месте старых были построены новые торговые ряды. Двухэтажная галерея у южного фасада Ильинской церкви была восстановлена и приобрела черты стилистики ампира: столбы галереи и пилястры были отделаны рустом, в архивольтах арок появились белокаменные замковые камни. Восстановление пострадавших строений и церкви было вновь возложено на арендатора торговых площадей купца Екимова (ГАНО. Ф. 482. Оп. 1. Д. 1. Лл. 35–38). Лавки к югу от церкви при восстановлении были оформлены портиком с антаблементом и

парными полуколонками.

В 1820-е гг. у северо-западного угла Ильинской церкви сооружена небольшая колокольня в стиле ампир, вскоре надстроенная еще одним ярусом. Ее завершение было изготовлено в виде ротонды, увенчанной куполом.

В 1825–1834 гг. были построены внутренняя каменная галерея по периметру двора, колокольня с лестницей, выполнены частичные перестройки в корпусах и лавках по проектам архитекторов С.П. Обитаева, О.И. Бове, Саро Majcetro Carloni (мастер каменных дел Л.П. Карлони), губернского архитектора Беляева.

В 1852 году был разработан проект чугунных лестниц различного назначения, одна из которых была предназначена для подъема на хоры.

В середине XIX века торговые помещения Новгородского подворья и соседней с ним Певческой слободы арендовали московские предприниматели Н.П. Азанчевский и штабс-капитан А.А. Пороховщиков. В 1864–1869 гг. на их средства после разбора большинства старых зданий Новгородского подворья Ильинскую церковь включили в состав комплекса Теплых (Ильинских) торговых рядов. Проект был разработан академиком архитектуры, профессором А.С. Никитиным. В результате этих работ галереи церкви были разобраны, а ее северный и южный фасады оказались встроенными в протяженный трехэтажный корпус Теплых рядов (Илл. 16, 19). В ходе этих работ в верхнем храме южная апсида была занята под лестничный пролет, кроме того был упразднен нижний храм, устроено калориферное отопление здания с растеской стен под калориферные каналы.

В 1870–1890 гг. были подведены коммуникации (вода, канализация). Из-за образования трещин в стенах зданий торговых рядов в них постоянно проводились локальные ремонтные работы.

Очередной ремонт Ильинского храма производился в середине 1890-х гг.: «*В воскресенье 24 декабря было совершено освящение возобновленного храма во*

имя св. пророка Илии, что на Новгородском подворье на Ильинке. Стены храма вновь украшены живописью, иконостас вновь реставрирован, возобновлена и церковная утварь…» (Московские церковные ведомости. № 1. М., 1896. (Московская хроника)).

В 1912 году в храмовой части здания произошел пожар. Одна из связей лопнула, свод был обшит фанерой и рейками в квадрат (кессонами).

В 1913 году была сделана частичная подводка фундамента под осевшие стены церкви и колокольни, кроме того трещины в кирпичном куполе были залиты цементным раствором.

24 мая 1923 года Ильинский храм был закрыт. К этому времени относятся несколько архивных документов:

- «*не был произведен ремонт помещения бывшей церкви, занятой под склад…*»;

- «*Работы по укреплению фундаментов … произведены без разрешения Управления Губернского инженера*»;

- «*При проверке планов владения … обнаружена … домашняя церковь… Необходимо церковное имущество вывезти в музей*.» (ЦАНДТ. Ф. 1. Оп. 4. Ед. хр. 19).

Во второй половине 1920-х гг. в связи с аварийным состоянием конструкций были разобраны главка церкви и верхний ярус колокольни (ЦМАМ. Ф. Р-1. Оп. 1. Д. 165).

В дальнейшем при приспособлении помещений храма под хозяйственную деятельность четверик основного объема был разделен перекрытием на два этажа. При этом свод был укреплен с пристенного деревянного каркаса, обшитого фанерой, а окна западного фасада растесаны. В части Теплых Торговых рядов даже были устроены коммунальные квартиры (расселены к 1980 г.).

В 1950-е гг. проводилась частичная реставрация, в ходе которой была отреставрирована глава храма. В 1960-е гг. на чердаке северной пристройки

произошел пожар.

В 1980–1990 гг. на втором этаже здания «находилась фабрика механизированного счета Гос. комитета по делам издательств, полиграфии и книжной торговли. В подклете… в 1980 г. находились фотоателье и транспортный отдел Метростроя; в 1990 г. здесь добавилась лавка фотосувениров, а транспортный отдел сменил отдел кадров» (Паламарчук, 1994).

В 1994 году здание храма было возвращено верующим. В 1999–2002 гг. проводились работы по укреплению конструкций здания. Верхний храм был раскрыт от поздних закладок, перегородок, внутренних лестниц и междуэтажного перекрытия. Западный фасад нижнего храма был раскрыт до исторических отметок.

Археологические исследования

Территория Китай-города в сравнении с другими историческими частями города изучена археологами наиболее подробно. В связи с этим, ниже приводятся краткие описания результатов археологических работ, проводившихся наиболее близко к участку исследования.

В 1995–1996 гг. году проведены археологические исследования (*А.Г. Векслер*) по трассе улицы Ильинки, к юго-востоку от церкви Ильи Пророка (Илл. 21). В *Зоне наблюдений 2* (шурф 2) зафиксирован культурный слой толщиной около 5 метров. С гл. -80 см до гл. - 500 см прослежены остатки 4, 6–15, 19–22 ярусов деревянной мостовой. В пласте -160…-180 см найдены 63 фрагмента кожаных изделий. По мере углубления число таких фрагментов возрастало и к гл. -340…-380 см достигло 562-х.

Зона наблюдений 4 (шурф 4) в целом повторяла стратиграфическую ситуацию, прослеженную в *Зоне наблюдений 2*. Толщина культурного слоя здесь достигала 5 метров. Были прослежены остатки 3–11 ярусов деревянной мостовой (для лаги 8-го яруса получена дендродата – 1686 г.). В пласте -440…-480 см найдены три фрагмента стеклянных браслетов: один – гладкий прозрачный

желто-зеленого цвета, не киевского производства (Новгород, Смоленск или Полоцк), датируемый XII–XIV вв.; второй – крученый прозрачный сине-зеленого цвета, киевского производства, датируемый второй четвертью XII века – 1238 г.; третий – гладкий полупрозрачный красно-коричневого цвета, киевского производства, датируемый второй четвертью XII века – 1238 г.

В *Зоне наблюдений 5* мощность культурного слоя превышала 5 метров (Илл. 22). Нижний горизонт напластований составляла темно-коричневая супесь с включениями тлена и щепы. При зачистке восточного профиля была обнаружена железная булавка, датированная по новгородским аналогиям XII–XV вв. (Векслер, 2015).

В ходе археологических исследований 1995–1996 гг. на участке улицы Ильинки, прилегающем к церкви Ильи Пророка в Новгородском подворье, было определено, что эта часть улицы вошла в зону активного хозяйственного освоения не позднее второй половины XII века, о чем свидетельствует наличие пахотного слоя, подстилавшего слой застройки домонгольского времени. Пахотный горизонт характеризовался слабой насыщенностью находками и измельченной керамикой. Застройка в напластованиях первой трети XIII века отмечена уже в развитой форме. Отсутствие следов пожара 1237 года связано с активной строительной деятельностью послепожарного периода и большой плотностью застройки XIV века (Векслер, Архив ИА РАН. Ф-1. Р-1. №№ 20388, 20389, 20390, 20391, 20392, 20393; Векслер, 2015).

В 1997 году проведены археологические исследования (*А.Г. Векслер*) на территории Теплых торговых рядов, к северу и северо-востоку от церкви Ильи Пророка (Илл. 24, *А*). На первом этапе осуществлялись наблюдения за выборкой подвальных помещений, на втором – шурфовка. В ходе археологических наблюдений было определено, что заполнение подвалов в своей основе представляет собой техногенные отложения и строительный мусор. При фиксации южного профиля в 55 см от уровня современной дневной поверхности

до дна разрытия отмечен арочный фундамент, сложенный из белокаменных блоков и кирпича на известковом растворе (Илл. 24, *Б*). В юго-восточной части строительного разрытия были выявлены фрагменты белокаменных надгробий и разрозненные человеческие кости, попавшие в слой из разрушенных при строительстве зданий погребений некрополя церкви Ильи Пророка. Также найдены фрагменты стеклянных браслета и перстня, наконечник охотничьей стрелы, медные монеты (XVI в.), печные изразцы (пер. пол. XVII в.), фрагмент медного креста-энколпиона, белокаменный жернов, керамические игрушки (XV–XVI вв.), фрагмент тележного колеса.

В северной и южной частях участка исследования были выбраны три шурфа. Наиболее интересные результаты дал шурф 3 (Илл. 25). Здесь были обнаружены остатки трех деревянных сооружений. Для трех бревен верхнего из них была получена единая дендродата – 1452 год. В предматериковом слое здесь были обнаружены фрагменты серых и красноглиняных сосудов (Векслер, ИА РАН. № 20763).

В 2001 г. проведены археологические исследования (*А.Г. Векслер*) на территории Теплых торговых рядов. Три раскопа, общая площадь которых составляла 100 м², располагались к северо-западу от церкви Ильи Пророка на месте снесенных зданий (1860-е гг.) Теплых торговых рядов (Илл. 26). В ходе исследований было выделено четыре строительных горизонта:

Первый горизонт (1860-е гг.), связан с постройкой здания Теплых торговых рядов. Ко *второму горизонту*, датируемому XVII–XVIII вв., относились деревянные постройки Новгородского подворья. *Третий горизонт* (XV–XVI вв.) включал в себя 6 сооружений и 8 ям. Синхронный им слой сохранился под полами подвалов здания Теплых рядов. Основная часть индивидуальных находок и массового материала относилась к этому горизонту. *Четвертый горизонт* (XIII–XIV вв.) был представлен 1 сооружением и 1 ямой. Культурный слой этого времени не сохранился. К этому периоду относятся находки двух стеклянных бус,

а также фрагмента стеклянного браслета и шиферного пряслица (Илл. 27, *Б*). Найденные бусы имеют достаточно широкую датировку (XI–XIV вв.). Время массового распространения стеклянных браслетов приходится на вторую половину XII – первую половину XIII века, хотя в небольшом количестве они встречаются вплоть до XIV века. Шиферные пряслица также бытовали вплоть до XIV века (Векслер, ИА РАН. № 23548).

В 2008 году проведены археологические исследования (*А.Г. Векслер*) на территории Теплых торговых рядов. Раскоп, площадь которого составляла 240 м², располагался к северу от церкви Ильи Пророка (Илл. 29). Мощность культурного слоя на участке исследования составляла 4–5 метров. Всего было выделено семь строительных ярусов: 1 (кон. XIX – нач. XXI вв.), 2 (нач. XVIII – 1864 г.), 3 (вт. пол. XVII – нач. XVIII в.), 4 (вт. пол. XVI – пер. пол. XVII в.), 5 (пер. пол. XVI в.), 6 (вт. пол. XIV–XV вв.), 7 (вт. пол. XIII – пер. пол. XIV в.) (Илл. 29). К наиболее раннему строительному ярусу относятся три сруба, несколько частокольных канав и десять ям (Илл. 30, *А, Б*). В синхронном им культурном слое помимо большого числа фрагментов стеклянных браслетов, найдены кольчужные кольца, свинцовые разновесы и пломбы, варган. Массовый материал этого горизонта примерно поровну был представлен фрагментами серых и красноглиняных грубых горшков, находки фрагментов курганной посуды носили единичный характер (Векслер, 2009).

В 2015 году проведены археологические исследования (*А.Г. Векслер*) на месте западной галереи церкви Ильи Пророка (Илл. 31). Выявленные в четырех шурфах напластования носили полностью переотложенный характер и представляли собой супесь с многочисленными включениями битого кирпича, белокаменных отесков, извести, каменного и древесного угля, шлака, обломков асфальта и бетона. В двух шурфах (1, 2) прослежены в различной степени сохранности остатки западной галереи, представлявшие собой кирпичные конструкции, сложенные на известковом растворе (Илл. 32). Полученная в ходе

исследований информация полностью подтвердила данные архивных источников о размерах и конструкции западной галереи Ильинской церкви (Векслер, 2015).

В 2015 году проведены археологические исследования (*А.Г. Векслер*) к юго-востоку от церкви Ильи Пророка, в подвальном помещении Теплых торговых рядов. Раскоп общей площадью 43 кв. м располагался в двух помещениях (Илл. 33). Под слоями бетонной заливки и техногенного мусора здесь были выявлены кирпичные полы и фундамент стены южной галереи храма (Илл. 34). В помещении 1 под полами были обнаружены часть погребения (Илл. 34, *В*) и остатки белокаменных фундаментов постройки, предшествовавшей, по мнению исследователей, строительству Ильинской церкви (Илл. 35). Археологический материал был представлен медными монетами (к. XV – п.тр. XVI в.), костяной накладкой на рукоять, фрагментом белокаменного надгробия (п.ч. XVII в.), фрагментами керамических сосудов (XV–XVII вв.) (Векслер, 2015).

В ходе археологических исследований разных лет на территории Ильинской церкви найдены фрагменты восьми белокаменных надгробий XVII века. Одно из них (ИлПр-1), согласно сохранившемуся фрагменту надписи, отмечало захоронение Мавры Палициной (Беркович, Егоров, 2017).

ИСТОЧНИКИ И ЛИТЕРАТУРА

Атлас к описанию устройства канализации г. Москвы. М., 1909.

Беляев Л.А. Древние монастыри Москвы (кон. XIII – нач. XV вв.) по данным археологии. // Материалы и исследования по истории Москвы. Т. 6. М., 1994.

Беляев Л.А., Павлович Г.А. Казанский собор на Красной площади. М., 1993.

Беркович В.А., Егоров К.А. Московское белокаменное надгробие. Каталог. М., 2017.

Векслер А.Г. Охранные археологические работы, связанные с прокладкой коммуникаций по ул. Ильинка. Т. 1, 2, 3 // Отчет об охранных археологических работах в Москве в 1996 г. Кн. 1. Архив ИА РАН. Ф-1. Р-1. №№ 20388, 20389, 20390, 20391, 20392, 20393.

Векслер А.Г. Отчет о натурных охранно-археологических исследованиях, связанных с реконструкцией д. 3/8, стр. 5 по ул. Ильинка в 1997 г. Архив ИА РАН. Ф-1. Р-1. № 20763.

Векслер А.Г. Отчет об охранных археологических исследованиях, связанных со строительством гаража-стоянки по адресу: ул. Ильинка, д. 3/8 // Отчет об охранных археологических исследованиях в г. Москве в 2001 г. Т. 5. Археологические исследования в Китай-городе. Архив ИА РАН. Ф-1. Р-1. № 23548.

Векслер А.Г. Раскопки на Великом Посаде. Теплые торговые ряды. М., 2009.

Векслер А.Г. Отчет о натурных охранных археологических работах в связи с проведением ремонтно-реставрационных работ на объекте культурного наследия федерального значения «Церковь Ильи Пророка в Новгородском подворье, XVI–XVII вв.» по адресу: г. Москва, ул. Ильинка, д. 3/8, стр. 2. 2015. Архив Мосгорнаследия.

Векслер А.Г. Отчет о натурных охранных археологических работах в связи с проведением ремонтно-реставрационных работ на объекте культурного наследия федерального значения «Церковь Ильи Пророка в Новгородском подворье, XVI – XVII вв.» по адресу: г. Москва, ул. Ильинка, д. 3/8, стр. 2 в 2015 году. 2016. Архив ИА РАН.

Векслер А.Г. Москва. Раскопки на Великом посаде. Улица Ильинка, Биржевая площадь, Старый Гостиный двор. Материалы исследований. М., 2015.

Государственный архив Новгородской области (ГАНО). Ф. 482. Оп. 1. Д. 1.

Забелин И.Е. Материалы для истории, археологии и статистики города Москвы. Ч. II. М., 1891.

Зерцалов А.Н. План XVII века части Москвы (улицы Маросейка и Ильинка и Красная Площадь) // Чтения в Императорском Обществе истории и древностей российских. Кн. 3. М., 1896. С. 4–5.

Историко-архивные и библиографические исследования. Объект культурного наследия федерального значения «Церковь Ильи Пророка в Новгородском подворье XVI–XVII вв. по адресу: г. Москва, ул. Ильинка, д. 3/8, стр. 2». М., 2017.

Карамзин Н.М. История государства Российского. Кн. 3. Т. XI. СПб., 1997.

Макарий архим. Описание Новгородского Архиерейского дома, соч. архим. Макария. Спб., 1857.

Москва: Энциклопедия. М., 1997.

Московские церковные ведомости. № 1. М., 1896.

Найденов Н.А. Москва. Виды некоторых городских местностей, храмов, примечательных зданий и других сооружений. Ч. V. М., 1884.

Паламарчук П.Г. Сорок сороков. Т. 2. М., 1994.

Памятники архитектуры Москвы. Кремль. Китай-город. Центральные площади. М., 1983.

Переписные книги г. Москвы 1738–1742 гг. Т. 1. М., 1881.

Полное собрание русских летописей (ПСРЛ). Т. 13. 1-я пол. СПБ., 1904.

ПСРЛ. Т. 30. М., 1965.

РГИА. Ф. 796. Оп. 2. Д. 69.

Снегирев И.М. Памятники московской древности. М., 1842–1845.

ЦАНДТ. Ф. 1. Оп. 4. Ед. хр. 19.

ЦМАМ. Ф. Р-1. Оп. 1. Д. 165.

Чернов С.З., Бойцов И.А. Раскопки в Историческом проезде и изучение Великого посада Москвы XIII–XIV вв. // Советская археология. № 1. М., 1992.

Чтения в Императорском Обществе Истории и Древностей Российских при Московском университете. Кн. 1. М., 1907.

III. ПОЯСНИТЕЛЬНАЯ ЗАПИСКА. ГОСУДАРСТВЕННАЯ ОХРАНА ОБЪЕКТОВ АРХЕОЛОГИЧЕСКОГО НАСЛЕДИЯ

На территории земельного участка необходимо осуществление мер по обеспечению сохранности объектов археологического наследия, предусмотренных Федеральным законом от 25 июня 2002 года № 73-ФЗ "Об объектах культурного наследия (памятниках истории и культуры) народов Российской Федерации" (далее – Федеральный закон), Положением о порядке проведения археологических полевых работ и составления научной отчётной документации, утвержденным Российской академией наук 20 июня 2018 г., постановлением № 32 (далее – Положение), Положением об особенностях организации археологических полевых работ на территории города Москвы", утвержденным постановлением Правительства Москвы от 1 ноября 2016 г. № 710-ПП "О внесении изменений в правовые акты города Москвы" (далее – Положение об особенностях организации археологических полевых работ), Постановлением Правительства Москвы от 26 апреля 2011 г. № 154 "Об утверждении Положения о Департаменте культурного наследия города Москвы" (далее – Положение о Департаменте); Административным регламентом предоставления государственной услуги города Москвы, утвержденным постановлением Правительства Москвы от 27 сентября 2017 г. № 723-ПП "Об утверждении Административного регламента предоставления государственной услуги города Москвы "Согласование разделов проектной документации об обеспечении сохранности объекта культурного наследия, выявленного объекта культурного наследия или о проведении спасательных археологических полевых работ либо проекта обеспечения сохранности объекта культурного наследия, выявленного объекта культурного наследия или плана проведения спасательных археологических полевых работ при проведении изыскательских, проектных, земляных, строительных, мелиоративных, хозяйственных и иных работ в границах территории объекта культурного

наследия, выявленного объекта культурного наследия либо на земельном участке, непосредственно связанном с земельным участком в границах территории объекта культурного наследия, выявленного объекта культурного наследия" (далее – Административный регламент):

1. Согласование при проведении строительных и иных работ на земельном участке, непосредственно связанном с земельным участком в границах территории объекта культурного наследия, за исключением объектов культурного наследия федерального значения, перечень которых устанавливается Правительством Российской Федерации, разделов проектной документации об обеспечении сохранности указанного объекта культурного наследия или проекта обеспечения сохранности указанного объекта культурного наследия, разделов об обеспечении сохранности объекта археологического наследия или о проведении спасательных археологических полевых работ или проекта обеспечения сохранности указанного объекта археологического наследия либо плана проведения спасательных археологических полевых работ (за исключением отдельных объектов культурного наследия федерального значения, перечень которых устанавливается Правительством Российской Федерации) (п. 4.4.33 Положения о Департаменте).

2 Согласование Департаментом культурного наследия города Москвы разделов проектной документации об обеспечении сохранности объекта культурного наследия, выявленного объекта культурного наследия или о проведении спасательных археологических полевых работ либо проекта обеспечения сохранности объекта культурного наследия, выявленного объекта культурного наследия или плана проведения спасательных археологических полевых работ при проведении изыскательских, проектных, земляных, строительных, мелиоративных, хозяйственных и иных работ в границах территории объекта культурного наследия, выявленного объекта культурного наследия либо на земельном участке, непосредственно связанном с земельным

участком в границах территории объекта культурного наследия, выявленного объекта культурного наследия (государственная услуга города Москвы) (п. 2.1, п. 2.3.1 Административного регламента);

3. Земляные и иные работы – изыскательские, проектные, земляные, землеустроительные, строительные, мелиоративные, хозяйственные работы, указанные в статье 30 Федерального закона работы по использованию лесов и иные работы, работы по сохранению объекта культурного наследия, проводимые на поверхности земли, в земле или под водой, требующие до их начала проведения археологических полевых работ, за исключением случаев проведения земляных и иных работ:

- в границах земельных участков и участков водных объектов, отсутствие объектов археологического наследия на которых подтверждено и обосновано научным отчетом о выполненных археологических полевых работах и соответствующим актом государственной историко-культурной экспертизы либо только соответствующим актом государственной историко-культурной экспертизы;

- в габаритах подвальных помещений существующего объекта капитального строительства;

- в пределах объекта капитального строительства, полностью или частично расположенного под землей;

- на существующих трассах подземных коммуникаций (п. 2.1 Положения об особенностях организации археологических полевых работ);

4. Осуществление археологических полевых работ (и/или) (ст. 45.1 Федерального закона, п. 2 Положения):

- археологических разведок – проведение на поверхности земли или под водой научных исследований, направленных на поиски объектов археологического наследия или собственно объектов археологического наследия, без осуществления земляных работ либо с осуществлением локальных земляных

работ с общей площадью не более 20 м² на каждом объекте археологического наследия с исследованием культурного слоя путем заложения шурфов или без таковых, в том числе с полным или частичным изъятием археологических предметов в целях выявления объектов археологического наследия, уточнения сведений о них или планирования мероприятий по обеспечению их сохранности;

- археологических наблюдений – особый вид научных исследований, которые проводятся в качестве мероприятия по сохранению объекта археологического наследия в целях выявления на участке объекта археологического наследия с поврежденным культурным слоем археологических предметов, сохранившихся участков культурного слоя и (или) конструктивных составляющих объектов археологического наследия для возможности изучения их методами археологических раскопок.

- археологических раскопок – проведение на поверхности земли, в земле или под водой научных исследований объектов археологического наследия посредством земляных и связанных с ними работ, в том числе с полным или частичным изъятием археологических предметов из раскопов, в целях изучения и сохранения объектов археологического наследия.

В случае выявления непотревоженного культурного слоя или конструктивных составляющих объектов археологического наследия следует остановить работу техники и перейти в режим археологических раскопок (п. 5.8 Положения);

5. В случае обнаружения в ходе проведения изыскательских, проектных, земляных, строительных, мелиоративных, хозяйственных работ, указанных в статье 30 настоящего Федерального закона работ по использованию лесов и иных работ объекта, обладающего признаками объекта культурного наследия, в том числе объекта археологического наследия, заказчик указанных работ, технический заказчик (застройщик) объекта капитального строительства, лицо, проводящее указанные работы, обязаны незамедлительно приостановить

указанные работы и в течение трех дней со дня обнаружения такого объекта направить в региональный орган охраны объектов культурного наследия письменное заявление об обнаруженном объекте культурного наследия (ст. 36 п. 4 Федерального закона).

Департамент культурного наследия города Москвы организует работу по определению историко-культурной ценности такого объекта в порядке, установленном законами или иными нормативными правовыми города Москвы (п. 4.1.2. Положения о Департаменте);

6. В случае обнаружения при проведении археологических полевых работ объектов археологического наследия физическое лицо, получившее разрешение (открытый лист), обязано в течение десяти рабочих дней со дня выявления данного объекта письменно проинформировать об этом Департамент культурного наследия города Москвы и направить в указанный орган описание обнаруженного объекта археологического наследия, текстовое и графическое описания местоположения границ указанного объекта, а также перечень географических координат характерных точек этих границ (ст. 45.1 Федерального закона).

7. За нарушение Федерального закона должностные лица, физические и юридические лица несут уголовную, административную и иную юридическую ответственность в соответствии с законодательством Российской Федерации.

Лица, причинившие вред объекту культурного наследия, обязаны возместить стоимость восстановительных работ, а лица, причинившие вред объекту археологического наследия, - стоимость мероприятий, необходимых для его сохранения, указанных в статье 40 настоящего Федерального закона, что не освобождает данных лиц от административной и уголовной ответственности, предусмотренной за совершение таких действий (ст. 61 Федерального закона).

8. В соответствии с первым абзацем пункта 5 статьи 5.1, пунктом 3 статьи 47.2, статьей 47.3, пунктами 1, 6 и 11 статьи 47.6 Федерального закона, с определением Конституционного суда Российской Федерации от 9 декабря

2014 г. № 2755-О обеспечение финансирования археологических проектных и натурных работ производится за счет организации-заказчика.

Работы ведутся на основании и по заключению специальных договоров.

ОЦЕНКА ВОЗДЕЙСТВИЯ ПРОЕКТИРУЕМЫХ РАБОТ, МЕРЫ ПО ОБЕСПЕЧЕНИЮ СОХРАННОСТИ ОБЪЕКТОВ АРХЕОЛОГИЧЕСКОГО НАСЛЕДИЯ

Понятия и определения:

ГОСТ 25100— 2011. Грунты. Классификация.

Антропогенный грунт (синоним — антропогенно-образованный): Образовавшийся естественно-историческим образом (культурные слои) или созданный человеком разными способами грунт, представленный отходами или продуктами его производственной и/или хозяйственной деятельности, являющимися компонентами геологической среды.

Техногенный грунт: Грунт, измененный, перемещенный или образованный в результате инженерно-хозяйственной деятельности человека.

Техногенно измененный в условиях естественного залегания грунт: Природный грунт, подвергнутый различному по природе техногенному воздействию (химическому, физическому, физико-химическому, биологическому и т. п.) на месте его залегания.

Техногенно перемещенный (переотложенный) грунт: Природный грунт, перемещенный тем или иным искусственным способом с места его естественного залегания и подвергнутый при этом частичному преобразованию.

Федеральный закон от 25 июня 2002 г. № 73-ФЗ "Об объектах культурного наследия (памятниках истории и культуры) народов Российской Федерации".

Под культурным слоем понимается слой в земле или под водой, содержащий следы существования человека, время которых превышает сто лет, включающий археологические предметы

Под археологическими предметами понимаются движимые вещи, основным или одним из основных источников информации о которых независимо от обстоятельств их обнаружения являются археологические

раскопки или находки, в том числе предметы, обнаруженные в результате таких раскопок или находок.

Поврежденный культурный слой – культурный слой нарушенный, перемещённый, переотложенный в результате природных процессов и либо антропогенного воздействия последних 100 лет (обратной засыпки траншей или строительных котлованов ранее откопанным культурным слоем, размыва берегов водоемов и иных подобных процессов).

Положение о порядке проведения археологических полевых работ и составления научной отчетной документации (постановление Бюро Отделения историко-филологических наук Российской академии наук от 20 июня 2018 г. № 32).

Согласно сложившейся практике, в инженерно-геологических изысканиях термин "техногенные отложения" (горизонт tIV, tQIV) подразумевает все напластования антропогенного происхождения, в том числе указанные в Положении – "культурный слой", "поврежденный культурный слой" (п. 1.4. Положения), "техногенные отложения, перекрывающие культурный слой" (п. 4.29 Положения), "стерильный или техногенный слой" (п. 4.15 Положения).

Обычно в условиях городской застройки из-за прокладки коммуникаций, жилищного строительства, хозяйственного освоения территорий наиболее поврежденными оказывается верхние горизонты культурного слоя (антропогенные напластования).

Данные инженерно-геологические изысканий

Архивные исследования (ОТЧЕТ об инженерно-геологических изысканиях и обследовании фундаментов и грунтов основания. 2101 – ИГИ. Том 1. Инженерно-геологические изыскания и обследование фундаментов и грунтов основания, М, ОАО "ФУНДАМЕНТПРОЕКТ", 2015).

В геоморфологическом отношении территория приурочена к поверхности второй надпойменной террасы реки Москвы, рельеф которой изменён в процессе ее застройки.

Абсолютные отметки поверхности земли изменяются от 144,2 м до 144,9 м (в соответствии с геоподосновой участка, выполненной в 2014 г. ГУП «Мосгоргеотрест», заказ №3/8769-14, заказчик ООО "РСК "Архитектурное наследие"). Территория находится в зоне плотной городской застройки, заасфальтирована, в пределах участка развита сеть подземных коммуникаций.

В процессе работы были пробурены 6 скважин диаметром 159 мм, глубиной 15-22 м. За относительную отметку ±0,000 принята абсолютная отметка 145,78 м, что соответствует отметке пола первого этажа исторического ядра здания, существовавшего до открытия Нижнего храма.

Геологический разрез, изученный до глубины 22,0 м от пола подвала, представлен (сверху вниз):

- современными техногенными отложениями (tIV) – супесчаными грунтами и песками с включениями строительного мусора, маловлажными, слежавшимися, мощностью 1,90-3,85 м, с абсолютными отметками подошвы слоя 138,75-139,75 м;

По результатам технических изысканий установлено, что непосредственно под подошвой фундаментов залегают:

- в шурфах № 1, 2, 4, 6, 8-11 аллювиальные пески мелкие, влажные, плотные (ИГЭ-2);

- в шурфах № 3, 5, 7, 12-14 насыпные грунты, представленные супесчаными грунтами с включениями строительного мусора, слежавшимися.

В толще грунтов основания на глубину до 22 м от пола подвала обследуемого здания встречены надморенный и флювиогляциальный водоносные горизонты.

Надморенный водоносный горизонт имеет спорадическое распространение, вскрыт в скважинах № 5, 6 на глубинах 2,9-3,0 м, на абсолютных отметках 138,75-138,85 м и приурочен к аллювиальным пескам. Нижним водоупором служат моренные суглинки.

Последние исследования (ТЕХНИЧЕСКИЙ отчет по результатам инженерно-геологических изысканий. 17Р1/60-ГК/14-ИИ1.2, М., ООО "ИГИТ", 2023).

При изучении геологического строения и гидрогеологических условий района были использованы: карта карстово-суффозионной опасности на территории г. Москвы, геоморфологическая схема и схема гидрографической сети Москвы («Москва: геология и город» под ред. В.И. Осипова и О.П. Медведева), геологическая карта четвертичных образований пригородной зоны г. Москвы масштаба 1:100 000 под ред. Б.М. Даньшина, карта распространения зон геоэкологического неблагополучия территории г. Москвы (Институт геоэкологии РАН), геологический атлас Москвы, ГУП «Мосгоргеотрест» (лист М-9), 2010 г, а также фондовые материалы инженерно-геологических изысканий, выполненные в 2019 г. ООО «РСК «Архитектурное наследие» по объекту культурного наследия федерального значения «Церковь Ильи Пророка в Новгородском подворье XVI-XVII вв.» по адресу: г. Москва, ул. Ильинка, д.3/8, стр.2».

Согласно архивным данным в геологическом строении территории до глубины 15,0 м принимают участие четвертичные отложения.

Четвертичные отложения представлены техногенными, древнеаллювиальными и флювиогляциальными грунтами.

Техногенные накопления (tQIV) развиты повсеместно, представлены преимущественно супесью песчанистой, с включением до 10% строительно-бытового мусора, древесины, остатков растений, с прослоями песка, пластичной консистенции влажными малой степени водонасыщения, плотными, мощность отложений достигает 2,0 м.

Древнеаллювиальные отложения (aQIII) распространены повсеместно под техногенными накоплениями. Представлены песками мелкими глинистыми, с прослоями пылеватого и средней крупности, с включением гравия, рыхлыми и средней плотности, влажными и водонасыщенными, мощностью до 2,0 м.

Флювиогляциальные отложения (fQIIo-d) вскрыты повсеместно. Представлены песками мелкими, глинистыми, с прослоями пылеватого, с включением гравия, малой степени водонасыщения, плотными, мощность отложений достигает 11,0 м.

В гидрогеологическом отношении на исследуемой территории до глубины 15,0 м выделялся четвертичный водоносный горизонт, заключенный в аллювиальных песках. Горизонт безнапорный. Уровень подземных вод располагался на глубине 2,1–3,0 м от поверхности земли, на абсолютных отметках 138,75–138,85 м.

Всего на объекте было пройдено 5 скважин глубиной по 15,0 м с уровня пола подвала.

Рельеф изучаемой территории изменен антропогенным воздействием - район освоен, застроен, спланирован и погребен под техногенными грунтами, мощностью до 5,0 м, супесчаного состава с включением до 10% строительно-бытового мусора, древесины, остатков растений. В геоморфологическом отношении площадка изысканий расположена в пределах древнеаллювиальной террасы реки Москвы. Абсолютные отметки поверхности земли с учетом архивных данных по устьям скважин колеблются от 141,16 м до 141,95 м.

Гидрография территории изысканий представлена река Москва и река Неглинная. Однако, стоит отметить, что в зону влияния с сооружением они не попадают и существенного влияния не оказывают.

Техногенные условия. Для района работ характерна высокая освоенность и высокая техногенная нагрузка, определяющаяся расположением участка в черте

города, в пределах плотной городской застройки, с развитой сетью подземных коммуникаций.

Техногенные грунты (tQIV)

Техногенные грунты (tQIV) распространены повсеместно, неоднородны по составу, характеру и количеству включений, как по глубине, так и по простиранию и представлены супесью темно-серой, с прослоями песка, с включениями до 10% строительно-бытового мусора, с включением древесины и остатков корней растений, пластичной консистенции. Следует отметить, что количество, состав и размеры включений весьма неоднородны и могут значительно изменяться в интервалах между скважинами. Мощность отложений колеблется от 2,1 м до 5,0 м. Подошва отложений вскрыта на абсолютных отметках 137,09–139,75 м. В местах бурения скважины с поверхности подвала техногенные грунты перекрыты бетонным слоем мощностью до 0,45 м.

Подземные воды в пределах изученной глубины представлены одним водоносным горизонтом.

Четвертичный водоносный горизонт встречен в центральной и юго-восточной частях здания и приурочен к аллювиальным отложениям. Водовмещающими грунтами служат пески мелкие (ИГЭ 2 и 2а). Уровень подземных вод, с учетом архивных данных, располагается на глубине 1,55 – 3,2 м, на абсолютных отметках 138,75 – 140,04 м. Горизонт безнапорный. Нижним локальным водоупором являются флювиогляциальные суглинки. Так же стоит отметить, что в слабофильтрующих насыпных грунтах в осенне-весеннее время возможно образование временных подземных вод типа «верховодка» с незначительным водопритоком. Исходя, из анализа архивных материалов и данных бурения сезонные колебания уровня грунтовых вод в осенне-весенний период могут составить 1,0-1,5 м выше установленного бурением, что может привести к их широкому распространению, как по мощности, так и по простиранию.

Питание водоносного горизонта осуществляется за счет инфильтрации атмосферных осадков, утечек из подземных водонесущих коммуникаций и перетока со смежных территорий. Разгрузка осуществляется в местную гидрографическую сеть – реку Москву.

Таким образом, мощность техногенных отложений (культурного слоя) по результатам инженерно-геологических изысканий, непосредственно подстилающих подземные конструкции храма от уровня пола подвала, расположенного на разных отметках (от -2,06 м до -3,625 м от отметки проектируемого уровня земли 144, 46 м), расположена на отметках от 1,3 м до 4,5 м.

Мощность техногенных отложений (культурного слоя) по результатам инженерно-геологических изысканий, непосредственно расположенных с уровня современной поверхности – от 4,27 м до 5,73 м.

По результатам предшествующих археологических исследований на прилегающих территориях фоновая мощность культурного слоя с уровня земли достигает 5,0 м.

Состав и время отложения всего массива техногенных грунтов (культурного слоя) на рассматриваемом участке проектирования точно не известны. На участках между скважинами мощность культурного слоя может существенно отличаться от указанной по инженерно-геологическим исследованиям; на участке проектирования присутствуют коммуникации, дорожное покрытие, газоны, тротуары и прочие элементы городского благоустройства, возраст которых составляет менее 100 лет. Возможно наличие планировочных подсыпок, горизонтов строительства, отложившихся на участке проектирования за срок менее 100 лет. Таким образом, частично земляные работы могут проектироваться в той части напластований, которая не является культурным слоем (культурный слой – слой в земле или под водой, содержащий

следы существования человека, время возникновения которых превышает сто лет, включающий археологические предметы – ст. 3 Федерального закона).

Кроме того, культурный слой на участке проектирования частично поврежден в результате строительства строений и прокладки существующих коммуникаций (см. инженерно-топографический план, 2023 г.).

Таким образом, меры по обеспечению сохранности объекта археологического наследия "Территория культурного слоя "Китай-города", XI – XVIII вв. н.э.", выявленного объекта археологического наследия "Культурный слой в границах города Москвы XVIII в. (Камер-Коллежского вала) (достопримечательное место)" при проведении земляных, строительных работ на участках ремонтно-реставрационных работ, прокладки наружных инженерных коммуникаций и благоустройства территории (в составе научно-проектной документации на объекте "Ремонтно-реставрационные работы на объекте культурного наследия федерального значения "Церковь Ильи Пророка в Новгородском подворье, XVI-XVII вв.", расположенном по адресу по адресу: г. Москва, ул. Ильинка, д. 3/8, стр. 2 (корректировка)") включают проведение комплексных археологических полевых работ –

- проведение археологических раскопок на всех участках открытой разработки котлованов, траншей, грунта (за исключением участков проведения археологических раскопок в 2015 г.) при проведении ремонтно-реставрационных работ по надземным и подземным конструкциям Храма общей площадью 560,0 кв. м до археологического материка.

Археологические раскопки осуществляются до археологического материка.

Мощность техногенных отложений (культурного слоя) по результатам инженерно-геологических изысканий, непосредственно подстилающих подземные конструкции храма от уровня пола подвала, расположенного на разных отметках (от -2,06 м до -3,625 м от отметки проектируемого уровня земли 144, 46 м), расположена на отметках от 1,3 м до 4,5 м.

Мощность техногенных отложений (культурного слоя) по результатам инженерно-геологических изысканий, непосредственно расположенных с уровня современной поверхности – от 4,27 м до 5,73 м.

По результатам предшествующих археологических исследований на прилегающих территориях фоновая мощность культурного слоя с уровня земли достигает 5,0 м.

- проведение археологических наблюдений на участках открытой разработки котлованов, траншей, грунта (на участках поврежденного культурного слоя) до проектных отметок и/или до археологического материка общей площадью 43,0 кв. м.

Мощность техногенных отложений (культурного слоя) по результатам инженерно-геологических изысканий, непосредственно подстилающих подземные конструкции храма от уровня пола подвала, расположенного на разных отметках (от -2,06 м до -3,625 м от отметки проектируемого уровня земли 144, 46 м), расположена на отметках от 1,3 м до 4,5 м.

- проведение археологических наблюдений (на участках поврежденного культурного слоя) с контрольной шурфовой (1,0х1,0 м), археологических раскопок (в случае выявления участков сохранившегося культурного слоя) на всей площади открытой разработки котлованов и траншей общей площадью 39,0 кв. м до проектных отметок и/или до археологического материка, в случае выявления зон с сохранившемся культурным слоем – переход в режим археологических раскопок до археологического материка, проектные отметки разрытий -1,5–4,2 м.

- проведение археологических наблюдений на участках благоустройства территории общей площадью 320,0 кв. м до проектных отметок, в случае обнаружения участков с сохранившемся культурным слоем – переход в режим археологических раскопок, проектные отметки разрытий -0,2–0,6 м.

При производстве археологических наблюдений при поиске культурного слоя и при его наличии проводится контрольная шурфовка отдельных участков с послойной фиксацией, отбором материала и детальной фиксацией стратиграфии вплоть до отметок, расположенных глубже проектных уровней земляных работ (п. 5.9 Положения о порядке проведения археологических полевых работ и составления научной отчетной документации (постановление Бюро Отделения историко-филологических наук Российской академии наук от 20 июня 2018 г. № 32) (далее – Положение).

Археологическая шурфовка осуществляется до проектных отметок разрытий и/или до археологического материка – в случае его обнаружения выше отметки проектных разрытий.

В случае выявления в ходе археологических наблюдений непотревоженного культурного слоя или конструктивных составляющих объектов археологического наследия следует остановить работу техники и перейти в режим археологических раскопок.

В случае выявления в ходе археологических наблюдений участков памятника с сохранившимся (стратифицированным) культурным слоем либо конструктивных составляющих объекта археологического наследия (погребений, материковых ям, конструкций) их последующее исследование осуществляется в соответствии с методикой проведения археологических раскопок согласно разделу 4 Положения на основании имеющегося разрешения (открытого листа) на проведение археологических наблюдений (п. 5.3 Положения).

Примечание.

В разделе указано: "согласно сложившейся практике, в инженерно-геологических изысканиях термин «техногенные отложения" (горизонт tIV, tQIV, tH) подразумевает все напластования антропогенного происхождения, в том числе указанные в Положении – "культурный слой", "поврежденный культурный слой" (п. 1.4.), "техногенные отложения, перекрывающие культурный слой" (п.

4.29), "стерильный или техногенный слой" (п. 4.15). В условиях городской застройки из-за прокладки коммуникаций, жилищного строительства, хозяйственного освоения территорий наиболее поврежденными оказывается верхние горизонты культурного слоя (антропогенных напластований).

Поврежденный культурный слой – культурный слой, нарушенный, перемещенный, переотложенный в результате природных процессов либо антропогенного воздействия последних 100 лет (обратной засыпки траншей или строительных котлованов ранее откопанным культурным слоем, размыва берегов водоемов и иных подобных процессов). Для разборки поврежденного культурного слоя может применяться землеройная техника (экскаватор с планировочным ковшом, бульдозер, скрепер и иная подобная техника), работу которой должен контролировать археолог (при необходимости).

Так как степень сохранности культурного слоя на всем участке проектирования точно не определена, и часть земляных работ планируется в той части техногенных напластований, которая возможно повреждена или не является культурным слоем (в местах пересечения с существующими коммуникациями) (культурный слой – слой в земле или под водой, содержащий следы существования человека, время возникновения которых превышает сто лет, включающий археологические предметы – ст. 3 Федерального закона № 73-ФЗ), на начальном этапе планируются археологические исследования на участках, где возможно наличие сохранного культурного слоя: свободных от коммуникаций и видимых повреждений для определения сохранности, мощности и датировки напластований методом археологической шурфовки (согласно общей части Положения археологический шурф – прямоугольное в плане разведочное вскрытие грунта, площадь которого может варьировать от 1,0 кв. м до 20,0 кв. м).

В последующем, после определения степени сохранности, мощности и датировки культурного слоя проектируется переход в режим археологических

раскопок (для неповрежденных участков культурного слоя) или археологических наблюдений (для поврежденных участков).

Выбор места для закладки раскопов при проведении спасательных археологических полевых работ определяется необходимостью обеспечения сохранности объекта археологического наследия. При этом полностью исследуются участки, которым угрожают повреждение или уничтожение (п. 4.11 Положения). Таким образом, археологические раскопы проектируются по результатам шурфовки на участках, соответствующим указанным требованиям.

Следовательно, повреждение и уничтожение культурного слоя при проведении археологических наблюдений методикой работ исключено.

Объемы археологических исследований обоснованы с учетом воздействия, которое оказывают на культурный слой определенные виды проектируемых земляных, строительных работ и планируемой методики археологических работ.

В случае обнаружения архитектурно-археологических объектов – проведение их изучения, при необходимости консервации с возможной последующей музеефикацией осуществляется за счет средств организации-заказчика.

Мероприятия, обеспечивающие технологическую последовательность земляных, строительных работ, в том числе натурных археологических полевых работ на стройплощадке, и мероприятия по охране труда обеспечивает заказчик в составе проекта производства работ (ППР).

ПОРЯДОК ПРОВЕДЕНИЯ АРХЕОЛОГИЧЕСКИХ ПОЛЕВЫХ РАБОТ. СОСТАВ АРХЕОЛОГИЧЕСКИХ ПОЛЕВЫХ РАБОТ

При проведении (производстве) археологических полевых работ специалисты-археологи руководствуются постановлением Правительства Российской Федерации от 20 февраля 2014 г. № 127 "Об утверждении Правил выдачи, приостановления и прекращения действия разрешений (открытых листов) на проведение работ по выявлению и изучению объектов археологического наследия", "Положением о порядке проведения археологических полевых работ и составления научной отчетной документации", утвержденным постановлением Бюро Отделения историко-филологических наук Российской академии наук от 20 июня 2018 г. № 32;

Комплекс археологических полевых работ включает в себя следующие основные виды работ:

а) разметка археологических квадратов (2м х 2м) в единой системе координат с обязательной нивелировкой поверхности, выявляемых находок, уровней зачисток, комплексов и материка от единого репера;

б) снятие верхнего твердого покрытия (асфальта, бетона, плитки и т.п.), возраст которого не превышает 100 лет, механизированным способом под наблюдением специалистов-археологов;

в) проведение археологических раскопок по литологическим слоям или пластам, толщина которых не должна превышать 20 см (в случае выявления непотревоженного культурного слоя или конструктивных составляющих объектов археологического наследия);

г) в отдельных конкретных случаях, особенно в тех, когда требуется уточнить на исследуемом участке положение предполагаемых крупных археологических объектов (фрагментов фортификационных сооружений, фундаментов церквей и т.п.), целесообразно провести предварительное обследование участка строительства геофизическими методами с целью

выявления аномалий в культурном слое, указывающих на наличие археологических объектов.

д) выполнение ручных горизонтальных зачисток (в зависимости от мощности и характера отложений), зачистку профилей, отбор находок и характерных деталей, разборку и фиксацию (посредством чертежей и фотографий) выявленных комплексов при помощи археологических методик;

е) переборка культурного слоя для выборки находок с обязательной фиксацией на археологической сетке с указанием высотных отметок;

ж) ведение полевого дневника;

з) камеральная обработка материалов из металла, стекла, кости, кожи; сборка и склейка керамики, выполнение рисунков индивидуальных находок, составление таблиц находок и коллекционной описи; вычерчивание планов и разрезов слоя на ватмане;

и) изучение и консервация архитектурно-археологических объектов;

к) анализ археологических материалов с использованием естественно-научных методов;

л) составление научного отчета и подготовка коллекции для передачи в музей;

При археологических раскопках объектов археологического наследия с культурным слоем повышенной влажности, вызванной любыми причинами (высоким уровнем грунтовых вод, погодными аномалиями и иными причинами) исследователь обязан обеспечить возможность полноценной разборки и фиксации культурных напластований вплоть до материка: заложить дренажные колодцы (предпочтительно, по углам раскопа) или траншеи – по периметру, периодически откачивать воду вручную или с помощью механизмов (помп, насосов и иных механизмов).

Культурный слой из дренажных колодцев и траншей рекомендуется разбирать по слоям или пластам и квадратам в соответствии с методикой, принятой на основном раскопе.

В исключительных случаях, когда невозможно обеспечить доведение раскопа до материка по указанным выше причинам, необходимо выполнить мероприятия по его сохранению (консервации).

В случае угрозы оползания стенок раскопа для обеспечения безопасности работ, необходимо сооружение опалубки, удерживающей его стенки.

ПРОДОЛЖИТЕЛЬНОСТЬ РАБОТ И РАСЧЕТ ПОТРЕБНОСТИ В РАБОЧЕЙ СИЛЕ

Подготовительные работы:

а) включают получение разрешения (открытого листа) – (Административный регламент Министерства культуры Российской Федерации).

Полевые работы:

а) археологические раскопки – обязательны к проведению до начала земляных, строительных работ, в зависимости от конкретной ситуации на объекте могут производиться на этапе подготовительного периода строительства (на этапе подготовки территории), либо на этапе основного периода строительства (параллельно археологическим наблюдениям на разных участках), конкретные сроки и периоды проведения определяются после открытия ордера на производство земляных работ и/или археологических полевых работ, и согласуются с графиком производства работ;

б) археологические шурфы (археологическая контрольная шурфовка) – в зависимости от конкретной ситуации на объекте применяется либо до начала земляных, строительных работ, либо в ходе земляных, строительных работ на участках, где возможно наличие сохранившегося культурного слоя, для определения степени сохранности и мощности и/или отсутствия сохранившегося культурного слоя на данных участках, по методике археологических полевых работ являются археологическими наблюдениями с проведением контрольной шурфовки, зависят от сроков, графиков и последовательности проведения земляных, строительных работ в соответствии с ордером на производство земляных работ.

в) археологические наблюдения – в основном производятся на этапе основного периода производства земляных, строительных работ (параллельно), в зависимости от конкретной ситуации на объекте могут быть опережающими земляные, строительные работы основного периода, могут вестись параллельно с

археологическими раскопками, зависят от сроков, графиков и последовательности их проведения в соответствии с ордером на производство земляных работ.

В случае обнаружения в ходе археологических наблюдений (с контрольной археологической шурфовкой) участков сохранившегося культурного слоя или конструктивных составляющих объекта археологического наследия, необходим промежуток времени для проведения археологических раскопок на этих участках.

Археологические раскопки и археологические наблюдения (с контрольной археологической шурфовкой) могут вестись параллельно, на отдельных участках.

Камеральные работы:

Включают обработку полученных материалов и подготовку отчета:

а) в течение 45 рабочих дней

Реальные сроки проведения натурных археологических исследований, могут быть длительнее расчетных в связи с неблагоприятными погодными условиями и другими обстоятельствами.

Сроки проведения археологических раскопок на участке определяются трудозатратами на все предусмотренные операции при условии оптимального соотношения различных специалистов и рабочих. К примеру, на раскопе площадью 100 кв. м должна работать группа в составе: начальника раскопа, 2 археологов, ведущих участки. Архитектурные обмеры и графическую фиксацию производит специалист-чертежник, фотограф выполняет фотофиксацию, поиск находок из металла проводит оператор-специалист по работе с металлодетектором; естественнонаучные исследования проводятся соответствующими специалистами (почвоведы, геоморфологи, антропологи).

Разметка раскопа, его посадка на геоподоснову, поддержание разбивочной сетки квадратов выполняется геодезистом при помощи электронного тахеометра по мере необходимости. Им же на геоподоснову наносятся выявленные архитектурно-археологические объекты.

Оценка потребности в рабочих землекопах производится исходя из следующего соотношения: группа из 4-х рабочих в течение одного дня вырабатывает слой объемом 4х4х0,2=3,2 куб. м (с тщательной переборкой грунта, перенесением отработанного грунта за пределы раскопа, извлечением, зачисткой и переносом находок), т.е. на одного рабочего в день приходится 0,8 куб. м. исследуемого грунта. Таким образом, на археологическую разборку 100 куб. м культурного слоя потребуется 125 человеко-дней рабочих землекопов или 12,5 дней работы бригады из 10 рабочих землекопов и 7 специалистов археологов.

Археологические раскопки рекомендуется проводить при плюсовой температуре воздуха, не промерзшем грунте и отсутствии снежного покрова. Для обеспечения производства археологических раскопок (шурфов) в зимних условиях (после наступления минусовых температур воздуха, промерзания грунтов и выпадения снежного покрова) необходимо устройство над исследуемым участком отапливаемого павильона для обеспечения оптимального температурного режима (не ниже + 10 С), а также освещения, достаточного для производства графической и фотофиксации.

При планировании археологических раскопок и археологических наблюдений в зимних условиях необходимо включать в сметы работ расходы, связанные с обеспечением указанных требований. Производство археологических раскопок в зимних условиях без обеспечения надлежащих условий запрещено,

Летний полевой археологический сезон (период проведения археологических раскопок и археологических наблюдений в теплое время года) исчисляется с 5 мая по 20 октября включительно.

Проведение археологических наблюдений осуществляется параллельно в период производства всего цикла земляных, строительных работ, т.е. круглогодично.

Потребность в рабочих кадрах также будет зависеть от сроков, графиков, рабочих объемов земляных строительных работ и последовательности их проведения на объекте. Научный персонал включает в себя специалистов-археологов, архитекторов, фотографа, художников-реставраторов и техников. При проведении археологических полевых работ необходимо обеспечить бригаду археологов помещениями, в непосредственной близости от данного объекта, для переодевания работающих, хранения археологических материалов, оборудования и инструментов, выполнения графических работ и первичной обработки археологических материалов. Указанные помещения должны соответствовать санитарным нормам.

Данные параметры учитываются при заключении договора на проведение натурных археологических работ и определяются протоколом согласования договорной цены.

ПОТРЕБНОСТЬ В СТРОИТЕЛЬНОЙ ТЕХНИКЕ, МАТЕРИАЛАХ, В ЭЛЕКТРОЭНЕРГИИ ПРИ ПРОИЗВОДСТВЕ АРХЕОЛОГИЧЕСКИХ ПОЛЕВЫХ РАБОТ

В связи с тем, что участки проведения археологических полевых работ не выходят за пределы проектируемой территории, вывоз отработанного грунта производится заказчиком и/или подрядчиком.

До начала археологических полевых работ заказчик/подрядчик за свой счет должна снять на участке верхнее твердое покрытие (асфальт, бетон, плитка и т.п.), возраст которого не превышает 100 лет, механизированным способом под наблюдением специалистов-археологов, и удалить деревья и растительность (при необходимости).

Археологические наблюдения на переотложенных (поврежденных) участках культурного слоя ведутся до проектных отметок или до археологического материка. Стенки и дно разрытия, а также материк должны быть зачищены, сфотографированы и зачерчены.

При поиске культурного слоя и при его наличии проводится контрольная шурфовка отдельных участков с послойной фиксацией, отбором материала и детальной фиксацией стратиграфии вплоть до отметок, расположенных глубже проектных уровней земляных работ.

Исследования культурного слоя при проведении археологических раскопок ведутся только ручным инструментом, использование в этих целях землеройных машин и механизмов категорически воспрещается. Такие машины могут применяться только для технических работ (транспортировка отработанного грунта, удаление перекрывающего памятник стерильного слоя и т.п.).

В процессе археологических полевых работ выполняется переборка культурного слоя для выборки находок с обязательной их фиксацией. Отработанный грунт выносится на площадки, удобные для подъезда грузового транспорта.

Заказчиком должен быть обеспечен весь процесс производства археологических исследований. Для всего комплекса работ необходимо обеспечить:

1. Бытовками с освещением в соответствии с расчетным количеством специалистов-археологов.

2. Помещением для камеральных работ.

3. Питьевой водой и водой для гигиенических и технических нужд.

4. Ограждением (зоны производства археологических работ, либо всей территории земельного участка).

Для производства археологических раскопок:

1. Произвести вскрышные работы на площади раскопа (снятие верхнего твердого покрытия, возраст которого не превышает 100 лет). При оборудовании берм, предохраняющих от обрушения стенок раскопа, вскрышу производить с одновременным устройством стенок раскопа с откосами.

2. В соответствии с конкретной раскопочной ситуацией для обеспечения техники безопасности произвести укрепление стенок раскопа шпунтом, дощатой забиркой, дощатыми щитами и т.п.

3. Соорудить навес над раскопом для защиты от атмосферных осадков в осенне-зимнее время.

4. Предусмотреть обогрев раскопа зимой тепловыми пушками. Заправка пушек горючим и обслуживание пушек должна осуществляться обученными операторами.

5. Удалять по мере необходимости от раскопа отработанных отвалов с помощью строительной техники.

6. Устроить ограждение раскопа по периметру кольями и сигнальной лентой.

7. Соорудить трапы с перилами или лестниц для спуска в раскоп.

8. Организовать и оборудовать безопасные пути подходов к раскопу.

9. Обеспечить специалистов-археологов туалетом, предусмотреть его регулярную очистку

10. В случае наполнения раскопа подземными либо внешними водами необходимо организовать их откачку.

Обеспечение археологических исследований необходимыми материалами для выполнения графических работ, фотографирования объектов и первичной камеральной обработки находок производится организацией, ведущей археологические работы. При проведении археологических работ расход электроэнергии связан с необходимостью освещения рабочих мест в помещениях, в которых производится камеральная обработка графических материалов и археологических находок, в соответствии с установленными санитарными нормами. Расход воды, помимо гигиенических потребностей, связан также с необходимостью мытья археологических находок.

Обеспечение археологических работ электроэнергией и водой предполагается осуществлять от действующих сетей.

РАСЧЕТ СТОИМОСТИ АРХЕОЛОГИЧЕСКИХ РАБОТ

Расчет стоимости комплекса археологических полевых исследований по объекту "Ремонтно-реставрационные работы на объекте культурного наследия федерального значения "Церковь Ильи Пророка в Новгородском подворье, XVI-XVII вв.", расположенном по адресу по адресу: г. Москва, ул. Ильинка, д. 3/8, стр. 2 (корректировка)" ведется в базовых ценах Сборника 3.5 "Археологические исследования МРР-3-5-16", разработанным ГАУ "НИАЦ", утвержденным и введенным в действие приказом Комитета города Москвы по ценовой политике в строительстве и государственной экспертизе проектов от 29 декабря 2016 г. МКЭ-ОД/16-75. Сборник предназначен для применения государственными заказчиками, проектными и другими заинтересованными организациями при расчете начальных (максимальных) цен контрактов и определения стоимости археологических исследований, осуществляемых с привлечением средств города Москвы.

Приведение базовой стоимости работ, определенной в соответствии с настоящим Сборником, к текущему уровню цен осуществляется с помощью коэффициентов перерасчета (инфляционного изменения) базовой стоимости проектных и других видов работ, утверждаемых в установленном порядке. Базовые цены рассчитаны в уровне цен на 01 января 2000 г. на основе нормируемых трудозатрат на основании Сборника 9.1 "Методика расчета стоимости научных, нормативно-методических, проектных и других видов работ (услуг) на основании нормируемых трудозатрат. МРР-9.1-16". Базовые цены приведены без учета налога на добавленную стоимость.

Расчет стоимости земляных работ произведен в базовых ценах Сборника 1 "Территориальные сметные нормативы для Москвы. ТСН-2001.7-1. Архитектурно-археологические и земляные работы в зоне памятника истории и культуры". Территориальные сметные нормативы для Москвы рассмотрены Межведомственным Советом по ценовой политике в строительстве при

Правительстве Москвы (протокол от 25 сентября 2006 года № МС-9-06), введены в действие с 1 декабря 2006 года постановлением Правительства Москвы от 14 ноября 2006 г. № 900-ПП "О порядке перехода на определение сметной стоимости строительства объектов в городе Москве с применением территориальных сметных нормативов в уровне цен по состоянию на 1 января 2000 года". Базовые цены приведены без учета налога на добавленную стоимость.

Примечание:

Нижеследующие работы не включены в сметный расчёт и возлагаются на заказчика и/или подрядчика:

- проектирование и согласование практических мероприятий, связанных с археологическими работами в составе ПОС, ПОР;
- получение разрешения на строительные земляные работы;
- проходка под наблюдением археологов верхних напластований;
- подъём и вывоз грунта отработанного археологами, а также перемещение крупногабаритных археологических объектов (брёвна, надгробные плиты и пр.), водопонижение или откачка воды из раскопа;
- оборудование зоны раскопа перилами, трапами, лестницами, освещением в соответствии с общестроительными нормами;
- оборудование специальной археологической разборочной площадки, оснащённой навесом, водой и электричеством;
- оборудование археологических лабораторий (помещений или строительных вагончиков), оснащённых в соответствии с общестроительными нормами;
- оснащение участков раскопок, в случае необходимости непрерывной работы, навесами-укрытиями от ветра и осадков, указанные навесы не должны иметь опор в зоне разбираемого культурного слоя (изготовление/приобретение, установка, оснащение, демонтаж);
- оснащение участков раскопок, в случае необходимости производства работ при температуре наружного воздуха ниже +8 градусов по Цельсию обогреваемыми и освещаемыми павильонами, которые не должны иметь опор в зоне разбираемого культурного слоя (изготовление/приобретение, установка, оснащение, обслуживание, демонтаж);
- организация и осуществление перезахоронения антропологических костных остатков (при необходимости).

В случае выявления в ходе проведения археологических наблюдений неповрежденного культурного слоя и конструктивных составляющих объекта археологического наследия в объемах, превышающих возможности сметы на проведение археологических наблюдений, держатель разрешения (открытого листа) обязан принять меры к приостановлению строительно-хозяйственных работ на данном участке, письменно поставить в известность Департамент культурного наследия города Москвы и направить ему выявленные изменения учетных данных объекта археологического наследия.

Список иллюстраций и чертежей

Илл. 1 Гидрографическая сеть. Фрагмент. Из кн.: Москва: Энциклопедия. М., 1997.

Кремль, Китай-город и Крестцы. Реконструкция. Из кн.: Векслер А.Г. Москва. Раскопки на Великом посаде. Улица Ильинка, Биржевая площадь, Старый Гостиный двор. Материалы исследований. М., 2015. Рис. 6.

Илл. 2 Этапы формирования планировки Большого посада (Китай-города). Фрагмент. Из кн.: Памятники архитектуры Москвы. Кремль. Китай-город. Центральные площади. М., 1983. Рис. 1а.

Илл. 3 «Петров чертеж». Панорамный план города Москвы 1597–1603 гг. Фрагменты (А – из кн. Памятники архитектуры Москвы. Кремль. Китай-город. Центральные площади. М., 1983, Б – из кн. Векслер А.Г. Раскопки на Великом Посаде. Теплые торговые ряды. М., 2009.

Илл. 4 План 1638 года. Фрагмент. Из кн.: Снегирев И.М. Памятники московской древности. М., 1842–1845.

Илл. 5 План ул. Ильинки, 1671 г. Фрагмент. Из кн. Зерцалов А.Н. План XVII века части Москвы (улицы Маросейка и Ильинка и Красная Площадь) // Чтения в Императорском Обществе истории и древностей российских. Кн. 3. М., 1896. С. 4–5.

Илл. 6 План императорского столичного города Москвы 1739 г. И.Ф. Мичурина. Фрагмент. РГВИА. Ф. 386. Оп. 2. Д. 3675.

Илл. 7 Генеральный план императорского столичного города Москвы 1767 г. П.Г. Горихвостова. Фрагмент. РГВИА. Ф. ВУА. Д. 22169.

Илл. 8 План специальный московских рядов и Гостиннаго двора в них Лавок и Магазинов с окрестными зданиями, 1861 г. Фрагмент.

Илл. 9 Нивелирный план города Москвы 1879 г. Н.Н. Смирнова, Д.П. Рашкова. Фрагмент. РГБ. Ко 1/VI-22.

Илл. 10 Общий план канализации бассейнов. Фрагмент. Из кн.: Атлас к описанию устройства канализации г. Москвы. М., 1909. Табл. 12.

Илл. 11 План г. Москвы с пригородами. 1913 г. Издание Т-ва А.С. Суворина «Новое время». Фрагмент.

Илл. 12 Карта Москвы и окрестностей, 1950–1952 гг. Мосгоргеотрест. Фрагмент.

Илл. 13 План Новгородского архиерейского подворья на Ильинской улице в Москве, 1766 г. Фрагмент. ГАНО. Ф. 482. Оп. 1. Д. 1.

Илл. 15 План погребного этажа Новгородского архиерейского подворья, 1789 г. Копия нач. XIX в. Фрагмент. ГАНО. Ф. 482. Оп. 1. Д. 1. Л. 16об.

Илл. 16 План Теплых торговых рядов, 1924 г. Фрагмент. ЦА НТД г. Москвы. Ф. 1. Оп. 1. Городская часть. Д. 67. Л. 16.

План первого (А) и второго (Б) этажей церкви Ильи Пророка на Новгородском подворье. Копии XIX в. Фрагменты. ГАНО. Ф. 482. Оп. 1. Д. 6. Л. 3.

Илл. 18 Разрез здания церкви Ильи Пророка на Новгородском подворье. Копия XIX в. Фрагмент. ГАНО. Ф. 482. Оп. 1. Д. 6. Л. 7.

Илл. 19 Фотографии церкви Ильи Пророка на Новгородском подворье (А – из кн. Найденов Н.А. Москва. Виды некоторых городских местностей, храмов, примечательных зданий и других сооружений. Ч. V. М., 1884. Б – из кн. Беркович В.А., Егоров К.А. Московское белокаменное надгробие. Каталог. М., 2017.

Илл. 20 Общая схема периодизации застройки участка исследования.

Илл. 21 Ситуационные планы археологических работ 1995–1996 гг. (А – 1995 г., Б – 1996 г.). Из кн.: Векслер А.Г. Москва. Раскопки на Великом посаде. Улица Ильинка, Биржевая площадь, Старый Гостиный двор. Материалы исследований. М., 2015. Рис. 53, 56.

Илл. 22 Профили зоны наблюдений 5 (А – восточный, Б – северный, В – западный). Из кн.: Векслер А.Г. Москва. Раскопки на Великом посаде. Улица Ильинка, Биржевая площадь, Старый Гостиный двор. Материалы исследований. М., 2015. Рис. 65, 67, 68.

Илл. 23 Археологические находки работы 1995–1996 гг. (А – керамические изделия, Б – железные изделия) // Векслер А.Г. Охранные археологические работы, связанные с прокладкой коммуникаций по ул. Ильинка... Архив ИА РАН. Ф-1. Р-1. №№ 20388, 20389, 20390, 20391, 20392, 20393.

Илл. 24 Археологические работы 1997 года (А – ситуационный план, Б – южный профиль) // Векслер А.Г. Отчет о натурных охранно-археологических исследованиях, связанных с реконструкцией д. 3/8, стр. 5 по ул. Ильинка в 1997 г. Архив ИА РАН. Ф-1. Р-1. № 20763.

Илл. 25 Археологические работы 1997 года, шурф 3 (А – план на гл. -620 см, Б – находки) // Векслер А.Г. Отчет о натурных охранно-археологических исследованиях, связанных с реконструкцией д. 3/8, стр. 5 по ул. Ильинка в 1997 г. Архив ИА РАН. Ф-1. Р-1. № 20763.

Илл. 26 Ситуационный план археологических работ 2001 года // Векслер А.Г. Отчет об охранных археологических исследованиях, связанных со строительством гаража-стоянки по адресу: ул. Ильинка, д. 3/8... Архив ИА РАН. Ф-1. Р-1. № 23548.

Илл. 27 Археологические работы 2001 года (А – восточный профиль раскопа 2, Б – находки) // Векслер А.Г. Отчет об охранных археологических исследованиях, связанных со строительством гаража-стоянки по адресу: ул. Ильинка, д. 3/8... Архив ИА РАН. Ф-1. Р-1. № 23548.

Илл. 28 Ситуационный план археологических работ 2008 года. Из кн.: Векслер А.Г. Раскопки на Великом Посаде. Теплые торговые ряды. М., 2009.

Илл. 29 Фрагмент северо-западного профиля раскопа 2008 года. Из кн.: Векслер А.Г. Раскопки на Великом Посаде. Теплые торговые ряды. М., 2009.

Илл. 30 Строительный горизонт вт. пол. XIII – пер. пол. XIV в. (А – план раскопа, Б – разрез сооружений, фотография зачистки, В – находки из сооружения 33). Из кн.: Векслер А.Г. Раскопки на Великом Посаде. Теплые торговые ряды. М., 2009.

Илл. 31 Ситуационный план археологических работ 2015 года // Векслер А.Г. Отчет о натурных охранных археологических работах…, 2015. Архив Мосгорнаследия.

Илл. 32 Выявленные в 2015 году остатки западной галереи церкви Ильи Пророка (А – шурф 1, Б – шурф 2, В – приямок) // Векслер А.Г. Отчет о натурных охранных археологических работах…, 2015. Архив Мосгорнаследия.

Илл. 33 Ситуационный план археологических работ 2015 года // Векслер А.Г. Отчет о натурных охранных археологических работах…, 2016. Архив ИА РАН.

Илл. 34 Выявленные в 2015 году полы и стены южной галереи церкви Ильи Пророка (А, Б – пом. 2, В, Г – пом. 1, Д – СЗ борт пом. 2) // Векслер А.Г. Отчет о натурных охранных археологических работах…, 2016. Архив ИА РАН.

Илл. 35 Выявленные в 2015 году белокаменные фундаменты предшествовавшей церкви Ильи Пророка постройки (А, Б – пом. 1) // Векслер А.Г. Отчет о натурных охранных археологических работах…, 2016. Архив ИА РАН.

Чертеж (на 3-х л.) План производства археологических полевых работ

Илл. 1. Гидрографическая сеть. Фрагмент. Из кн.: Москва: Энциклопедия. М., 1997.



- участок исследования

Илл. 2. Кремль, Китай-город и Крестцы. Реконструкция.
Из кн.: *Векслер А.Г.* Москва. Раскопки на Великом посаде. Улица Ильинка, Биржевая площадь, Старый Гостиный двор. Материалы исследований. М., 2015. Рис. 6.

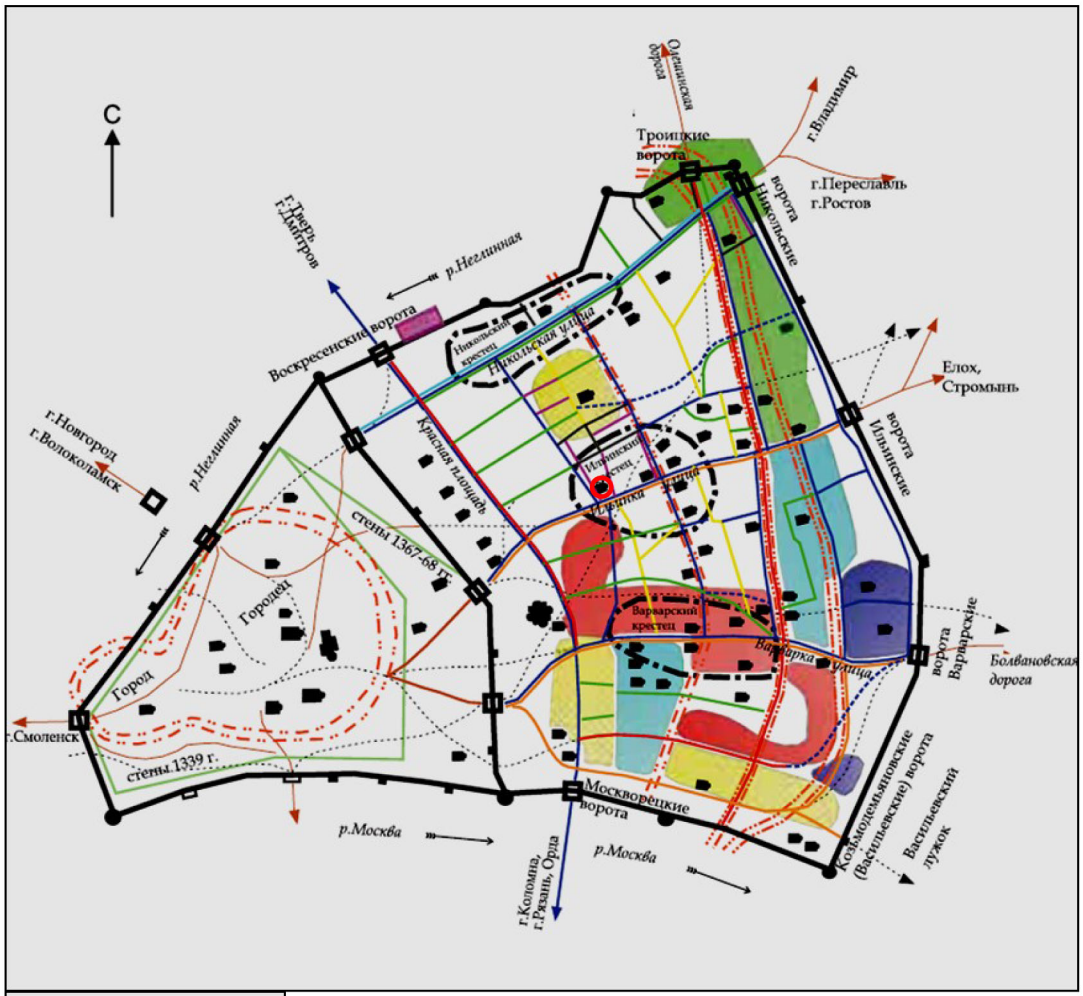

Условные обозначения:
трассы дорог:
-XII век
-XIII - XIV век
-XV век
Трассы улиц и переулков исчезнувших с планов Москвы):
-XVI век
-XVII век
-XVIII век
-XIX век
-современные улицы
-предполагаемые трассы улиц
-исследуемый участок
-стены, храмы Китай-города и Кремля (с XVI в.)
-исторически сложившиеся трассы улиц и дорог
-предполагаемые трассы дорог
-предполагаемые трассы укреплений
-крестец
Время заселения Китай-города:
- XII - середина XIII века
- XII - XIII в.в. (предположительно)
- 2-я половина XIII века - начало XIV
- XIV век
- XV век

- участок исследования

Илл. 3. Этапы формирования планировки Большого посада (Китай-города). Фрагмент. Из кн.: Памятники архитектуры Москвы. Кремль. Китай-город. Центральные площади. М., 1983. Рис. 1а.

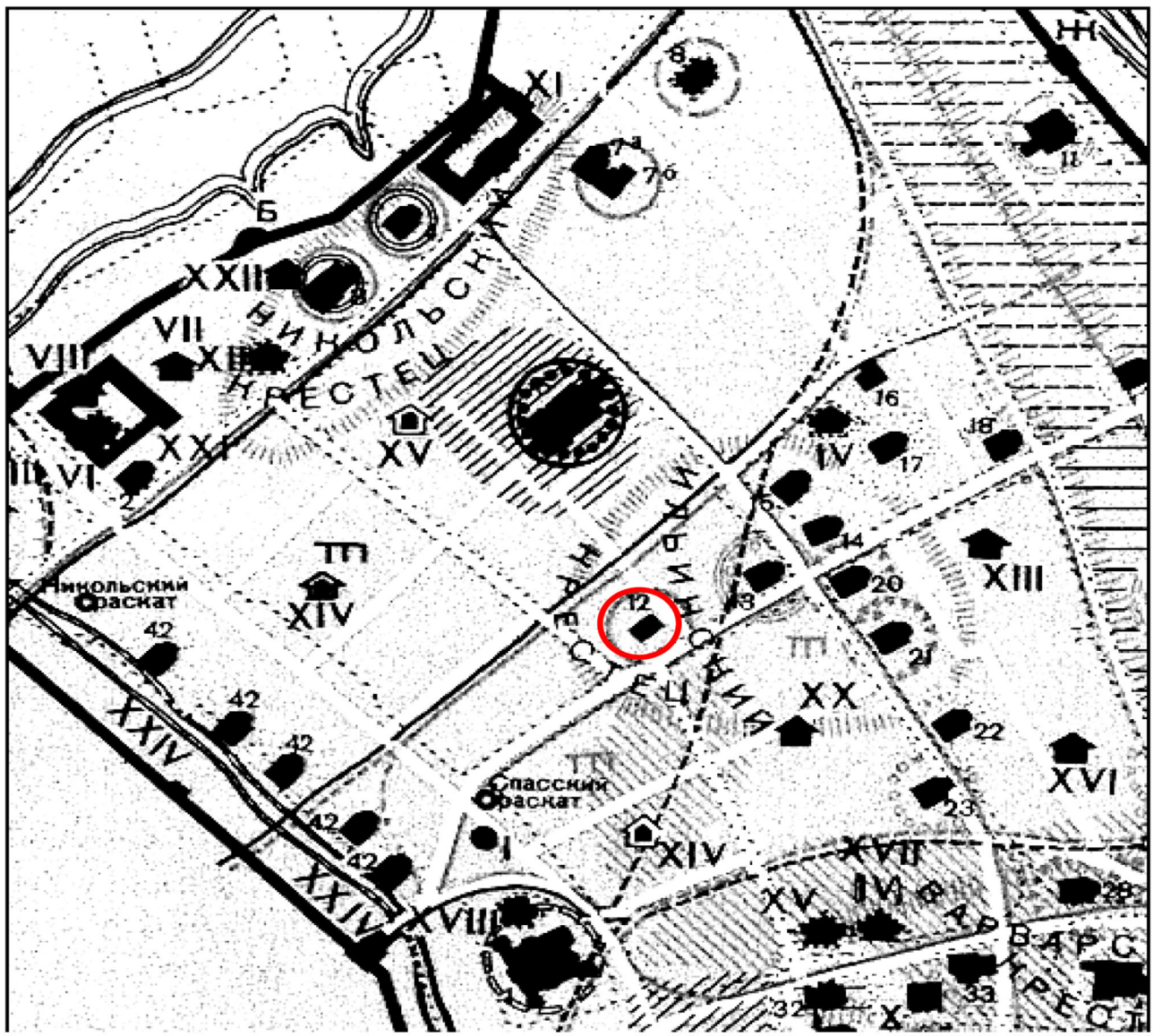

12 – ц. Ильи Пророка на Новгородском подворье (постр. 1518–1520 гг.)
13 – ц. Троицкого подворья (с 1540-х гг.)
XX – Гостиный двор, XVII в.

○ - участок исследования

Илл. 4. «Петров чертеж». Панорамный план города Москвы 1597–1603 гг. Фрагменты (А – из кн. Памятники архитектуры Москвы. Кремль. Китай-город. Центральные площади. М., 1983, **Б** – из кн. *Векслер А.Г.* Раскопки на Великом Посаде. Теплые торговые ряды. М., 2009. Илл. 5**)**

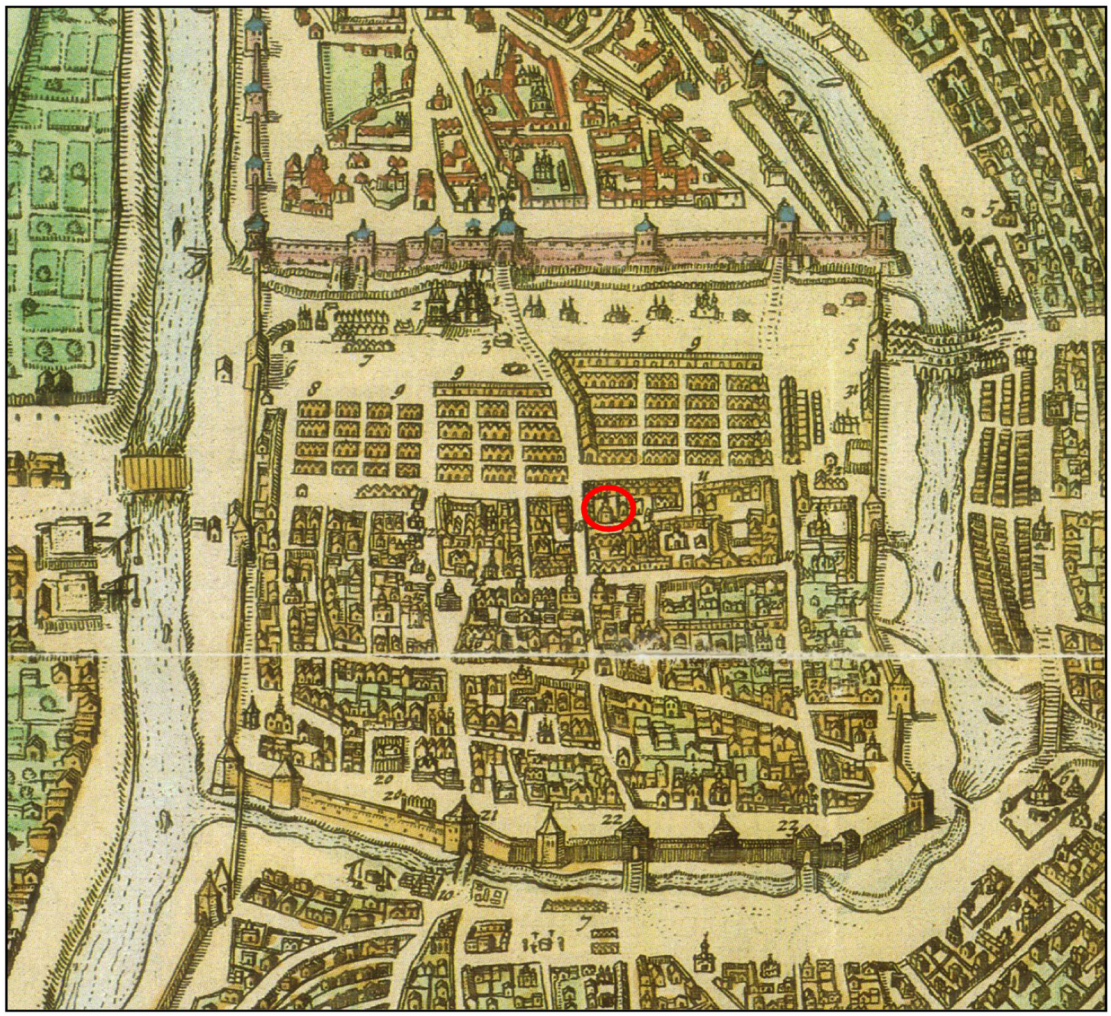

○ - участок исследования



Илл. 5. План 1638 года. Фрагмент. Из кн.: *Снегирев И.М.* Памятники московской древности. М., 1842–1845.

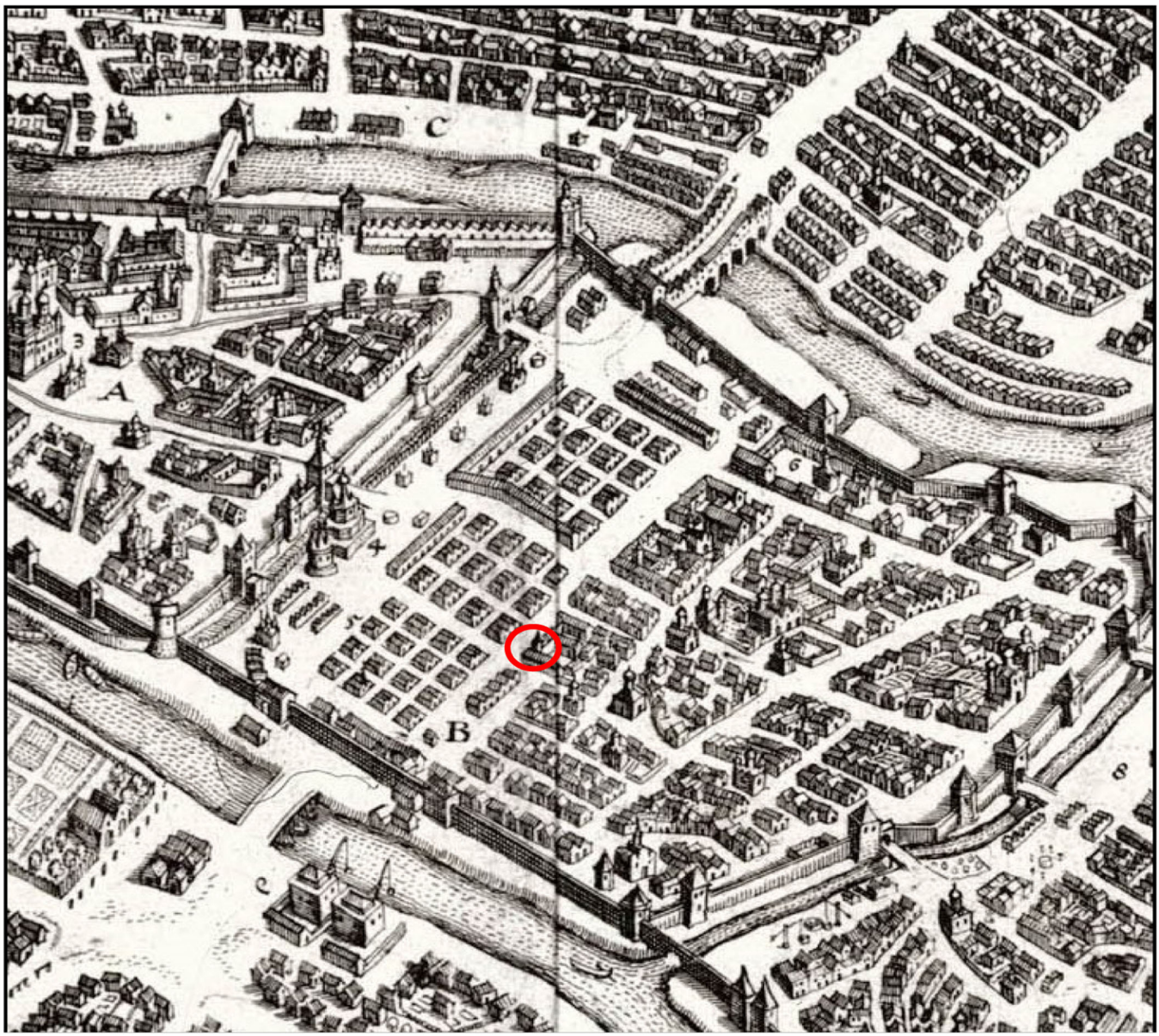

○ - участок исследования

Илл. 6. План ул. Ильинки, 1671 г. Фрагмент.
Из кн. *Зерцалов А.Н.* План XVII века части Москвы (улицы Маросейка и Ильинка и Красная Площадь) // Чтения в Императорском Обществе истории и древностей российских. Кн. 3. М., 1896. С. 4–5.

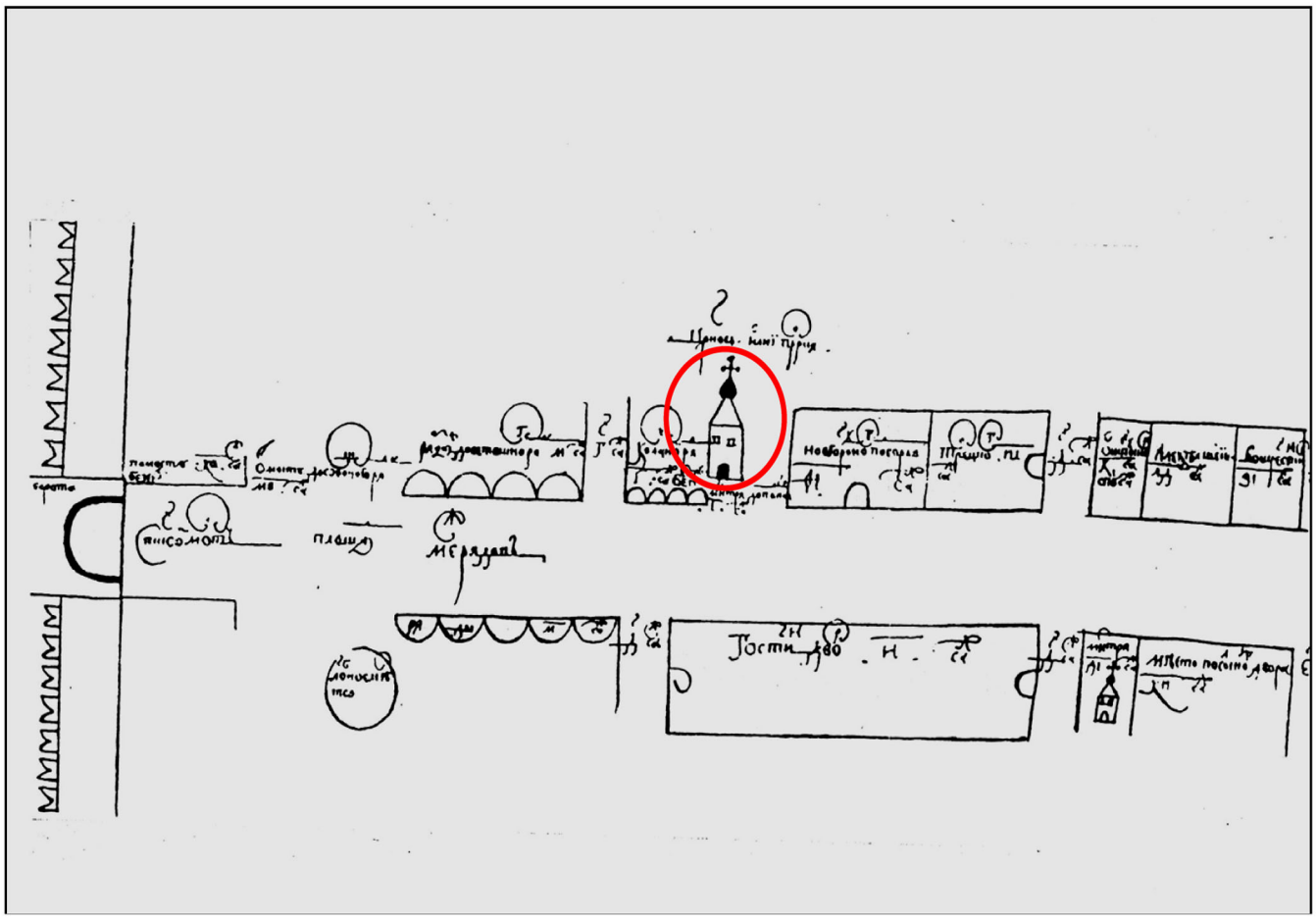

- участок исследования

Илл. 7. План императорского столичного города Москвы 1739 г. И.Ф. Мичурина. Фрагмент. РГВИА. Ф. 386. Оп. 2. Д. 3675.



7 – *Новгородское подворье*
D – *ул. Ильинская*

○ - участок исследования

Илл. 8. Генеральный план императорского столичного города Москвы П.Г. Горихвостова, 1767 г. Фрагмент. РГВИА. Ф. ВУА. Д. 22169.

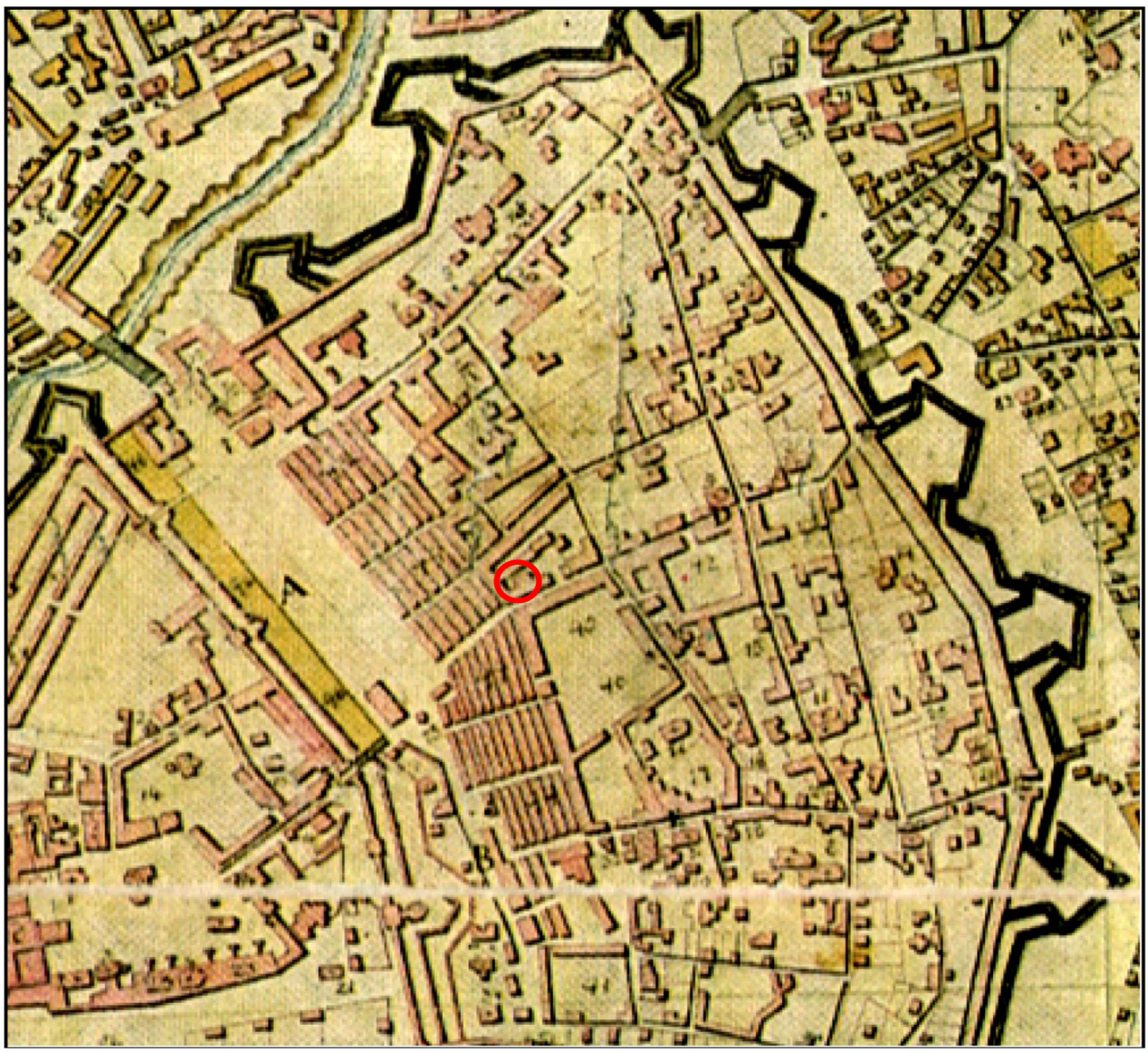

- участок исследования

Илл. 9. План специальный московских рядов и Гостиннаго двора в них Лавок и Магазинов с окрестными зданиями, 1861 г. Фрагмент.

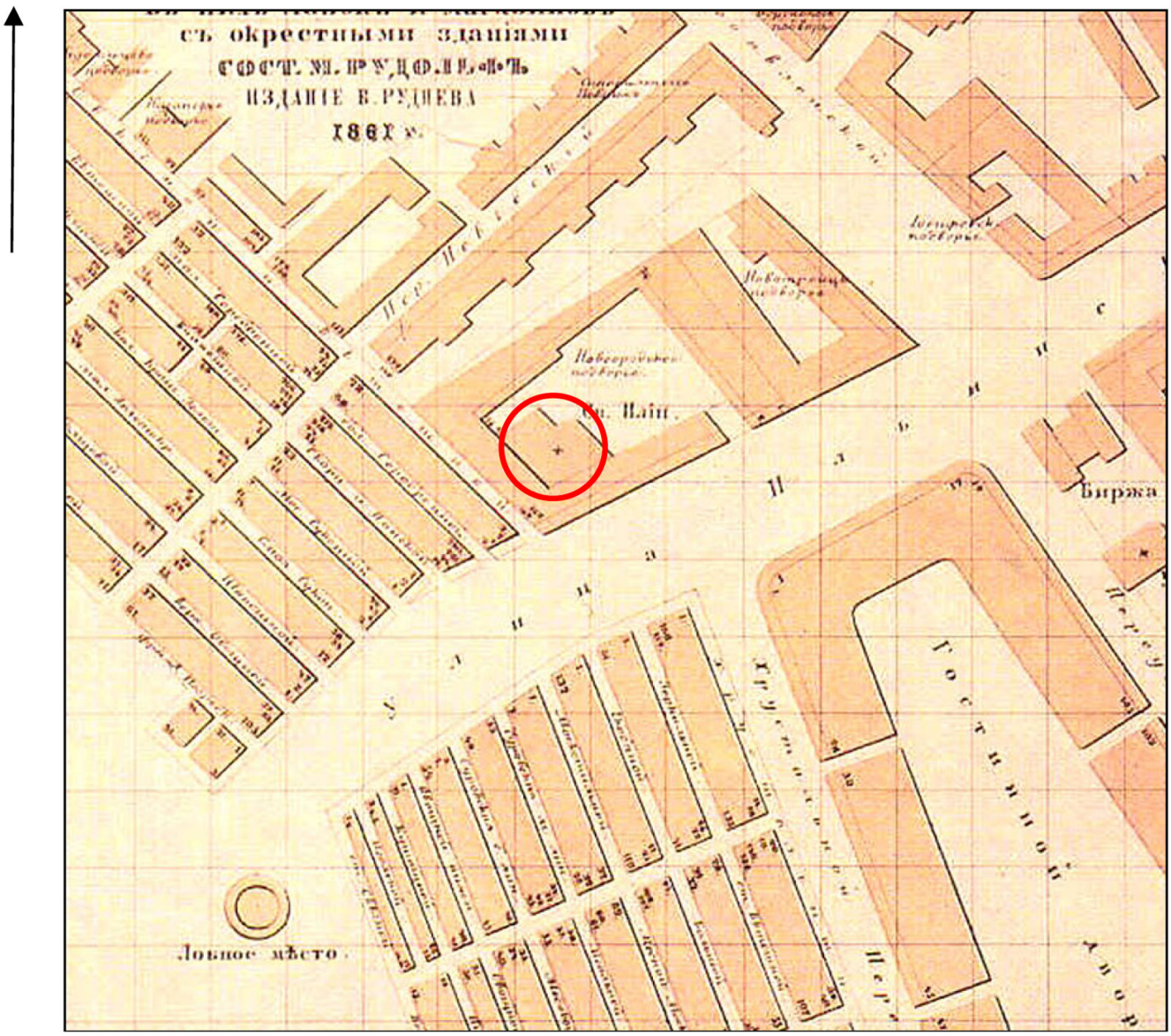

○ - участок исследования

Илл. 10. Нивелирный план города Москвы Н.Н. Смирнова, Д.П. Рашкова, 1879 г. Фрагмент. РГБ. Ко 1/VI-22.

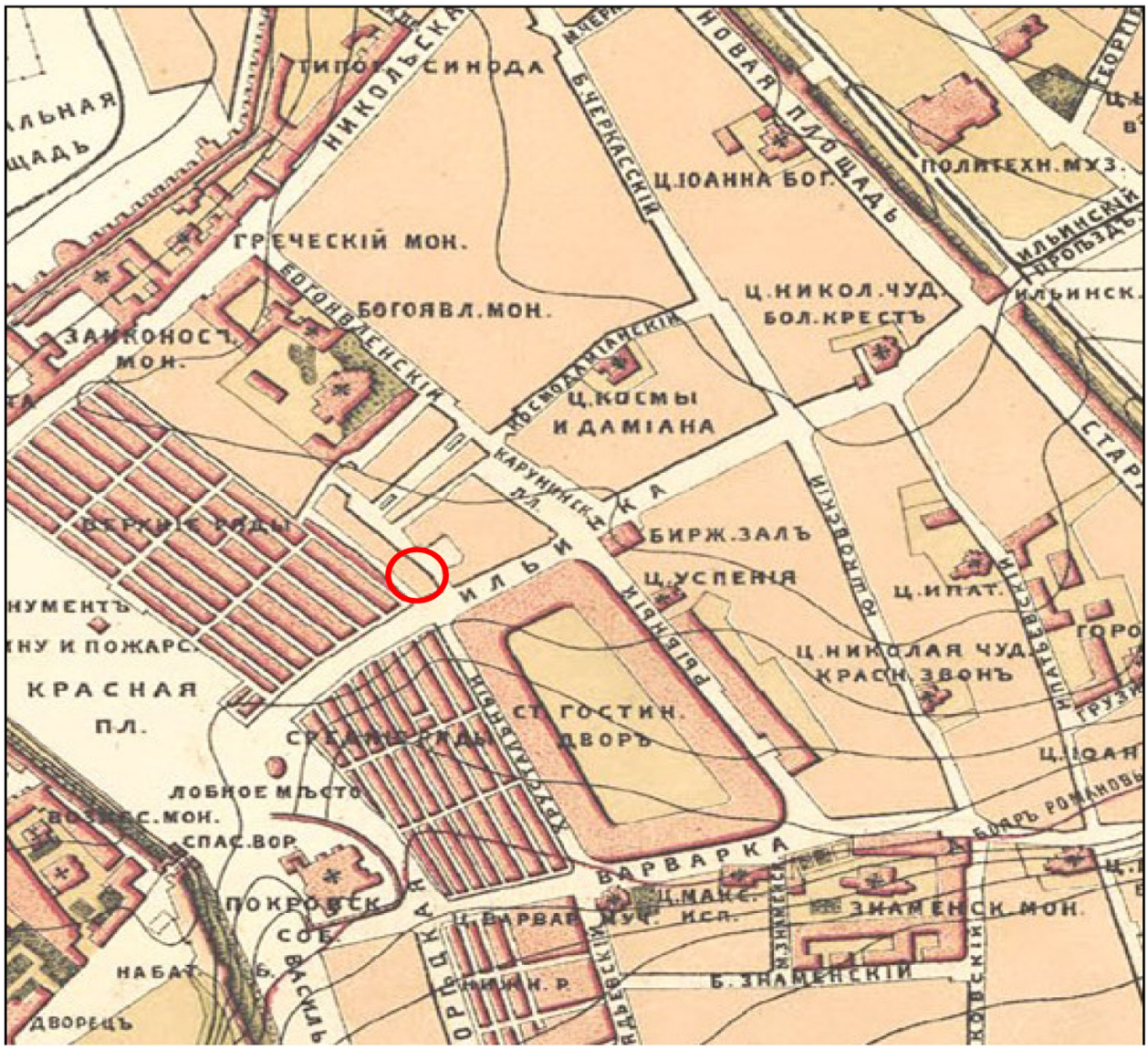

- участок исследования

Илл. 11. Общий план канализации бассейнов. Фрагмент.
Из кн.: Атлас к описанию устройства канализации г. Москвы.
М., 1909. Табл. 12.

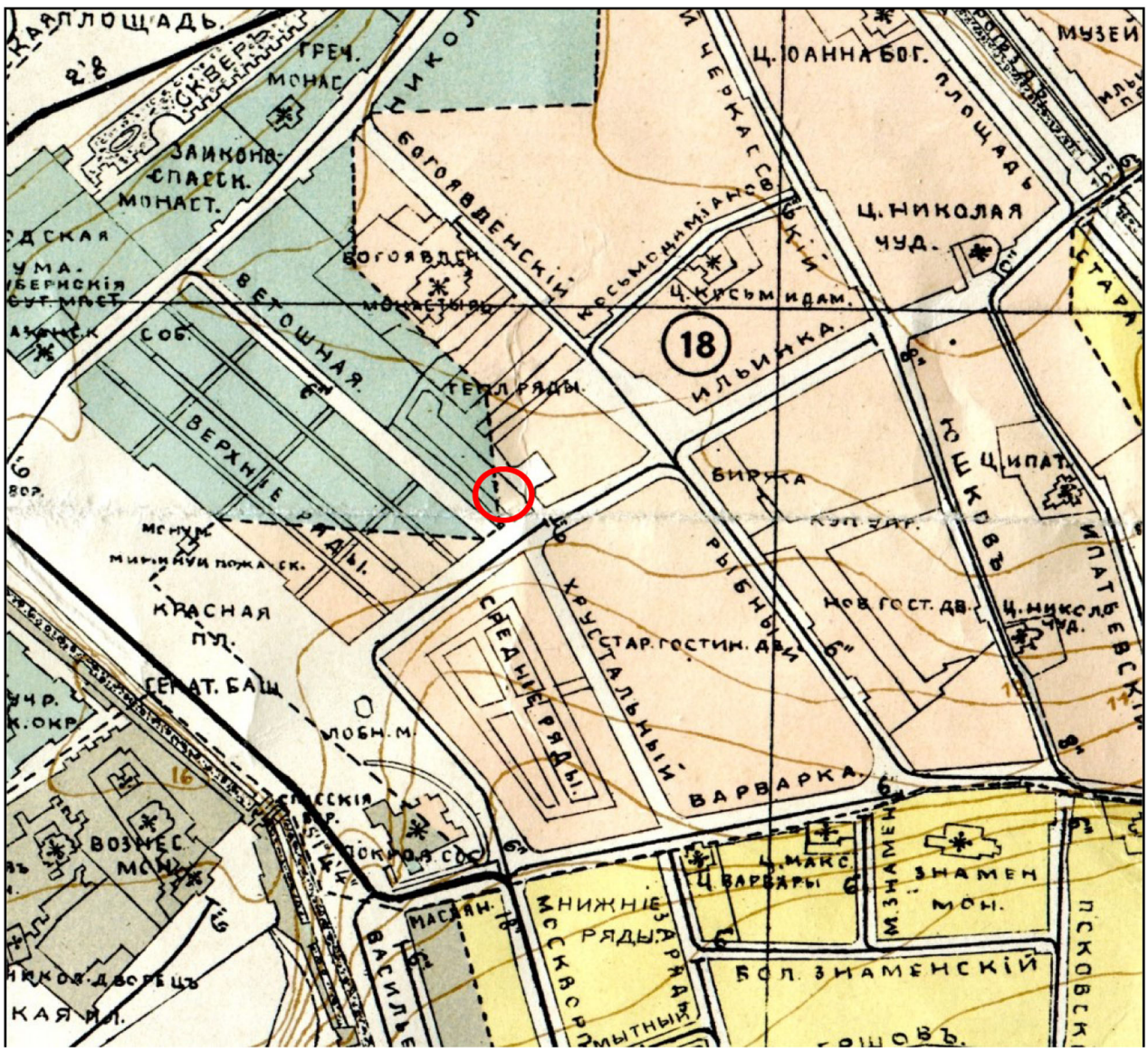

- участок исследования

Илл. 12. План г. Москвы с пригородами, 1913 г.
Издание Т-ва А.С. Суворина «Новое время». Фрагмент.

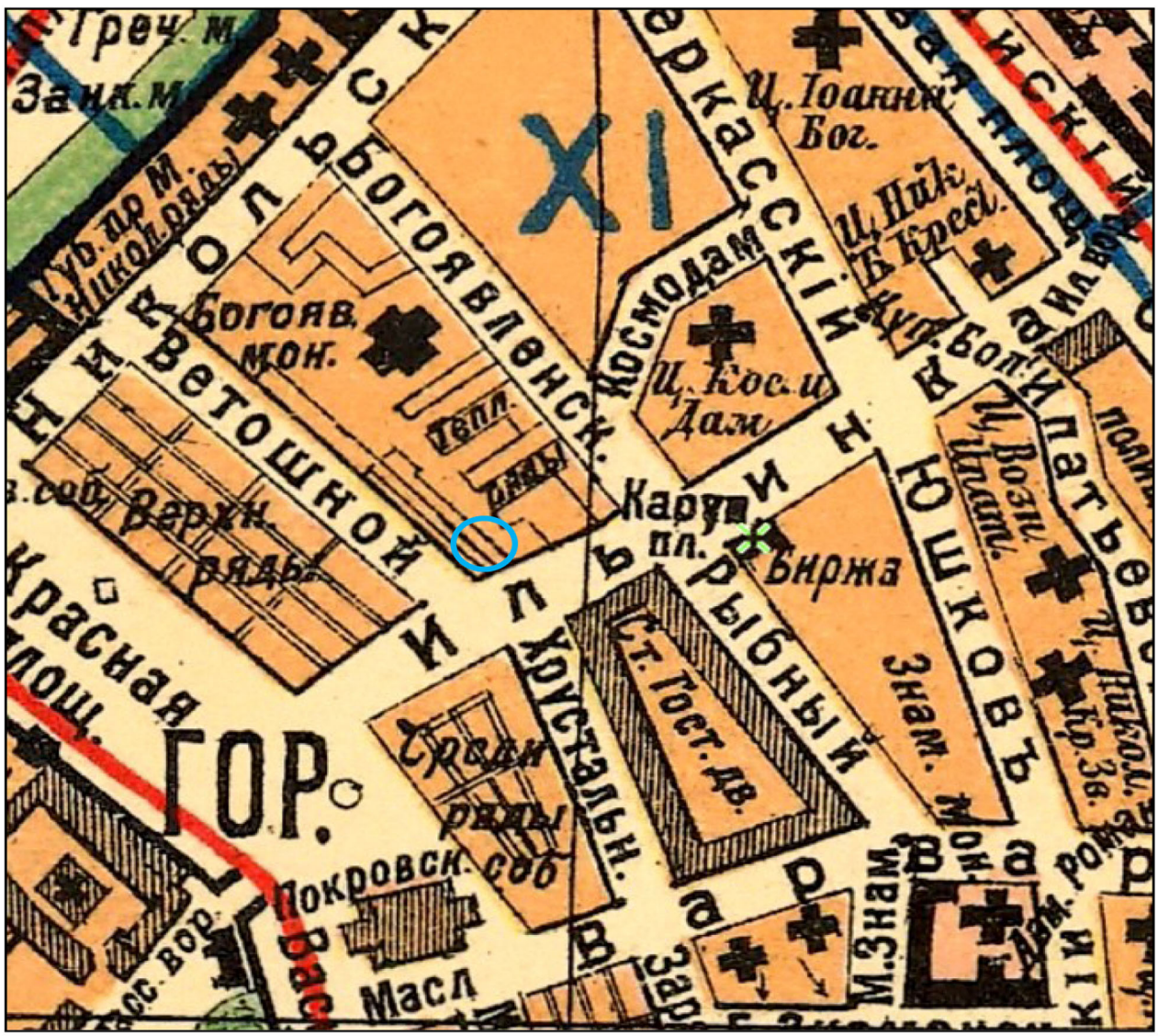
XI
Ц. Иоанн Бог.
Ц. Кос. и Дам.
Богояв. мон.
Теплицы
Верхн. ряды
Биржа
Ст. Гост. дв.
Ю Ш К О В Ъ
Знам. мон.
Ц. Воскр. Нат.
Ц. Никол. Кр. За.
Ц. Ник. Б. Крест.
Ц. Ник. Угод.
Ц. Ник. Плат.
Ц. Ник. Ордын.
Ц. Ник. Чудот.
Ц. Ник. Гостун.
Ц. Ник. Мокр.
Ц. Ник. Пыж.
Ц. Ник. Столп.
Ц. Ник. Старый
Ц. Ник. Новый
Ц. Ник. Клен.
Ц. Ник. Ветош

Илл. 13. Карта Москвы и окрестностей, 1950–1952 гг. Мосгоргеотрест. Фрагмент.

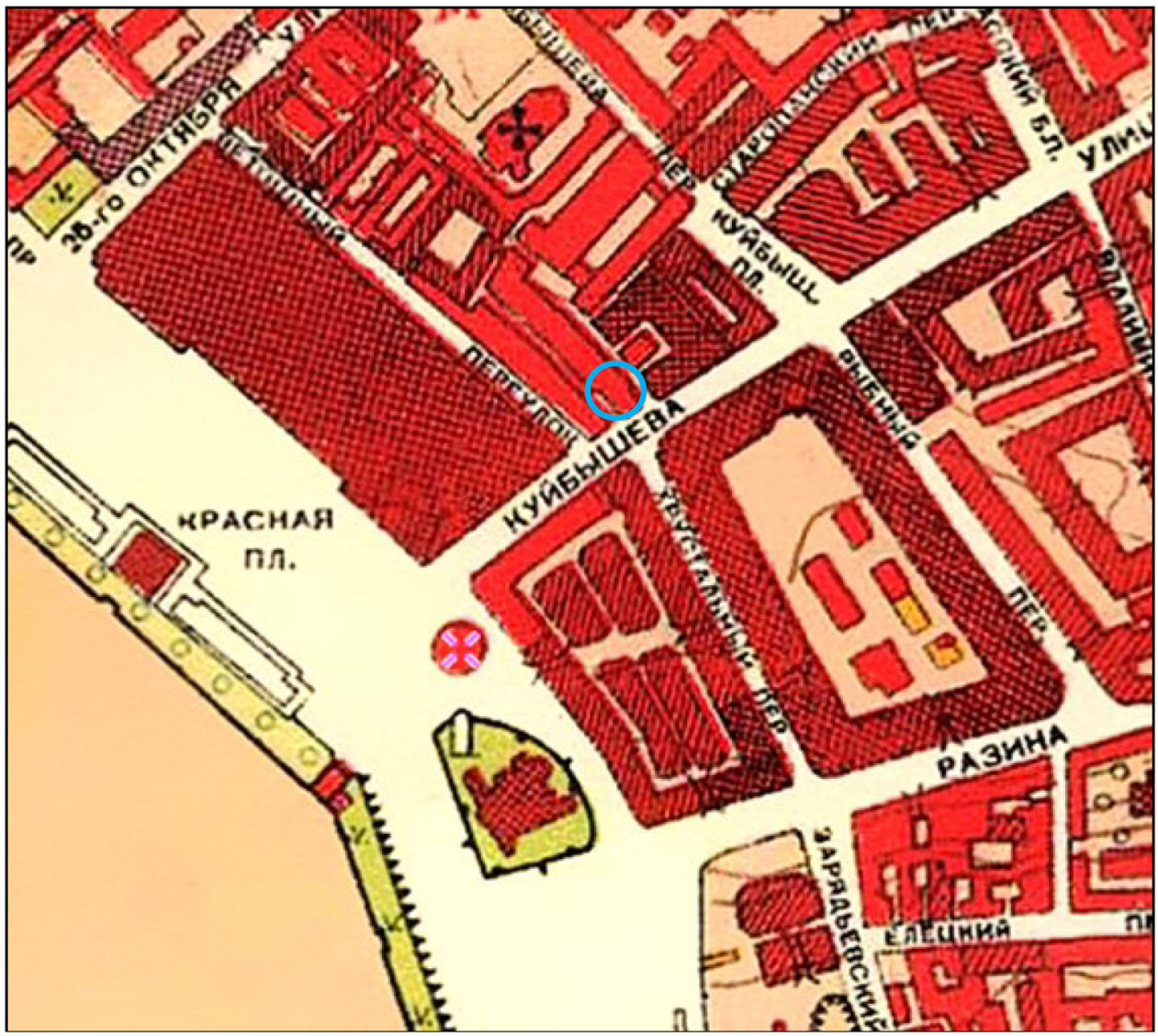

- участок исследования

Илл. 14. План Новгородского архиерейского подворья на Ильинской улице в Москве, 1766 г. Фрагмент. ГАНО. Ф. 482. Оп. 1. Д. 1.

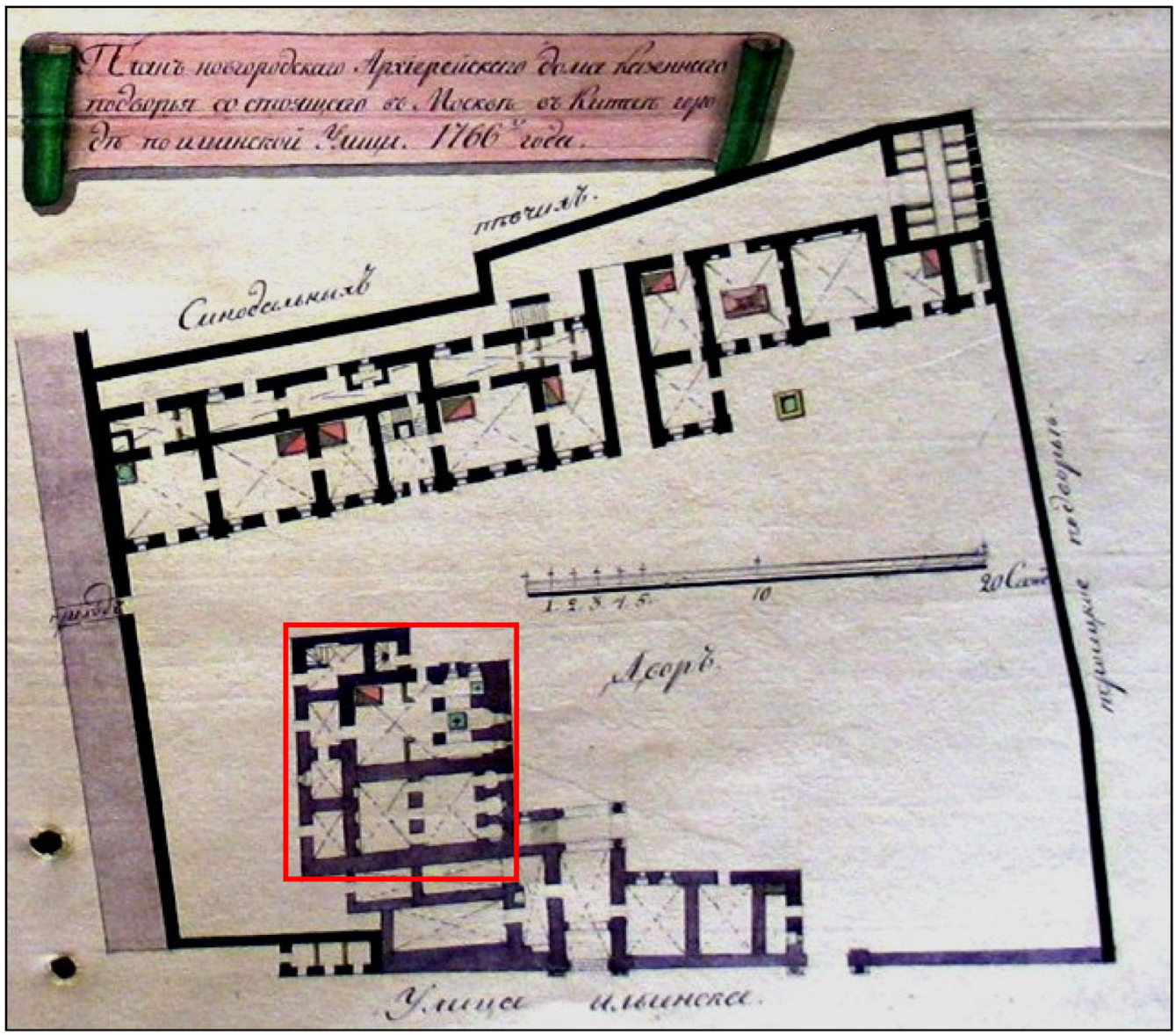

- участок исследования

Илл. 15. План погребного этажа Новгородского архиерейского подворья, 1789 г. Копия нач. XIX в. Фрагмент. ГАНО. Ф. 482. Оп. 1. Д. 1. Л. 16об.

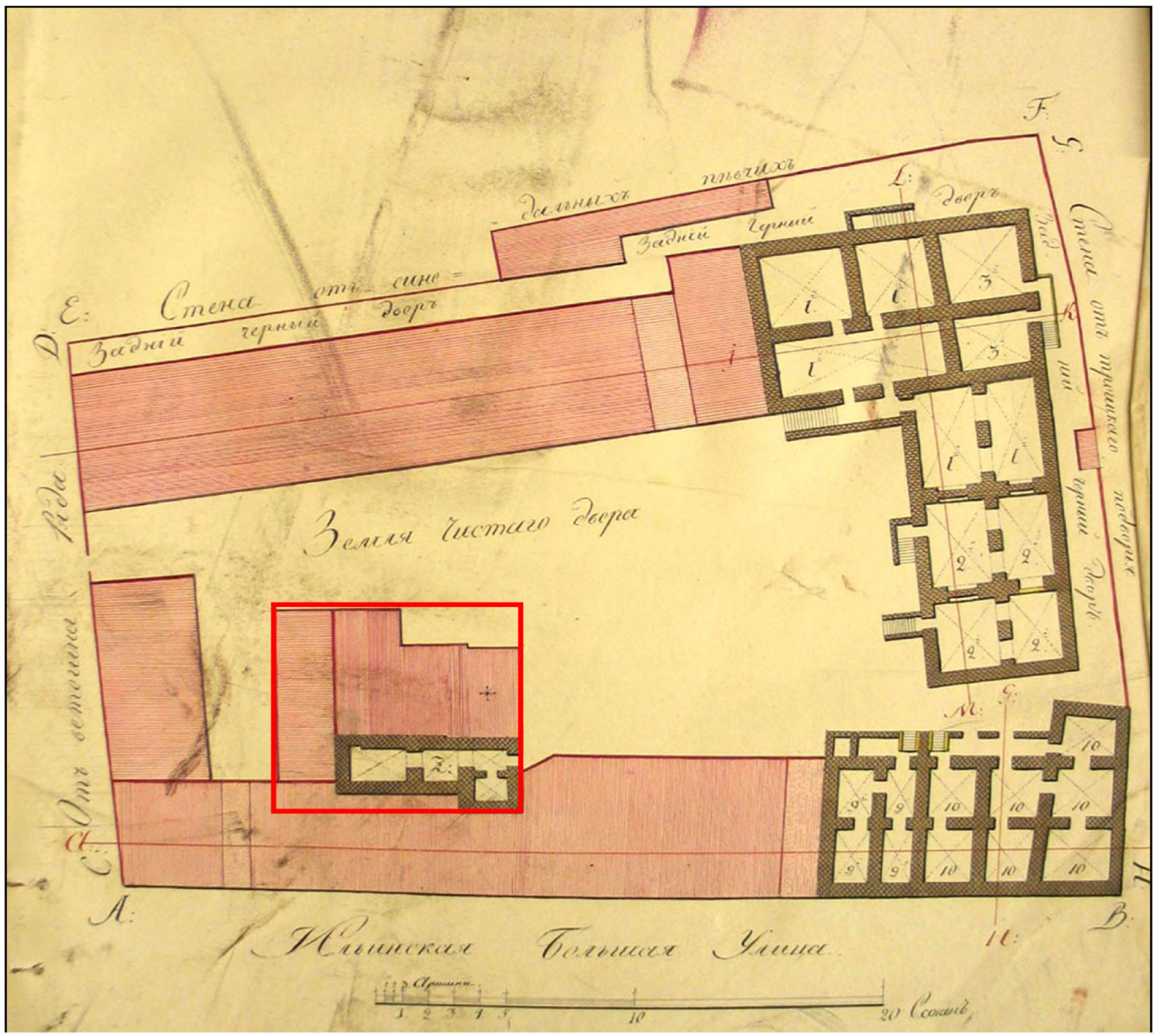

- участок исследования

Илл. 16. План Теплых торговых рядов, 1924 г. Фрагмент.
ЦА НТД г. Москвы. Ф. 1. Оп. 1. Городская часть. Д. 67. Л. 16.

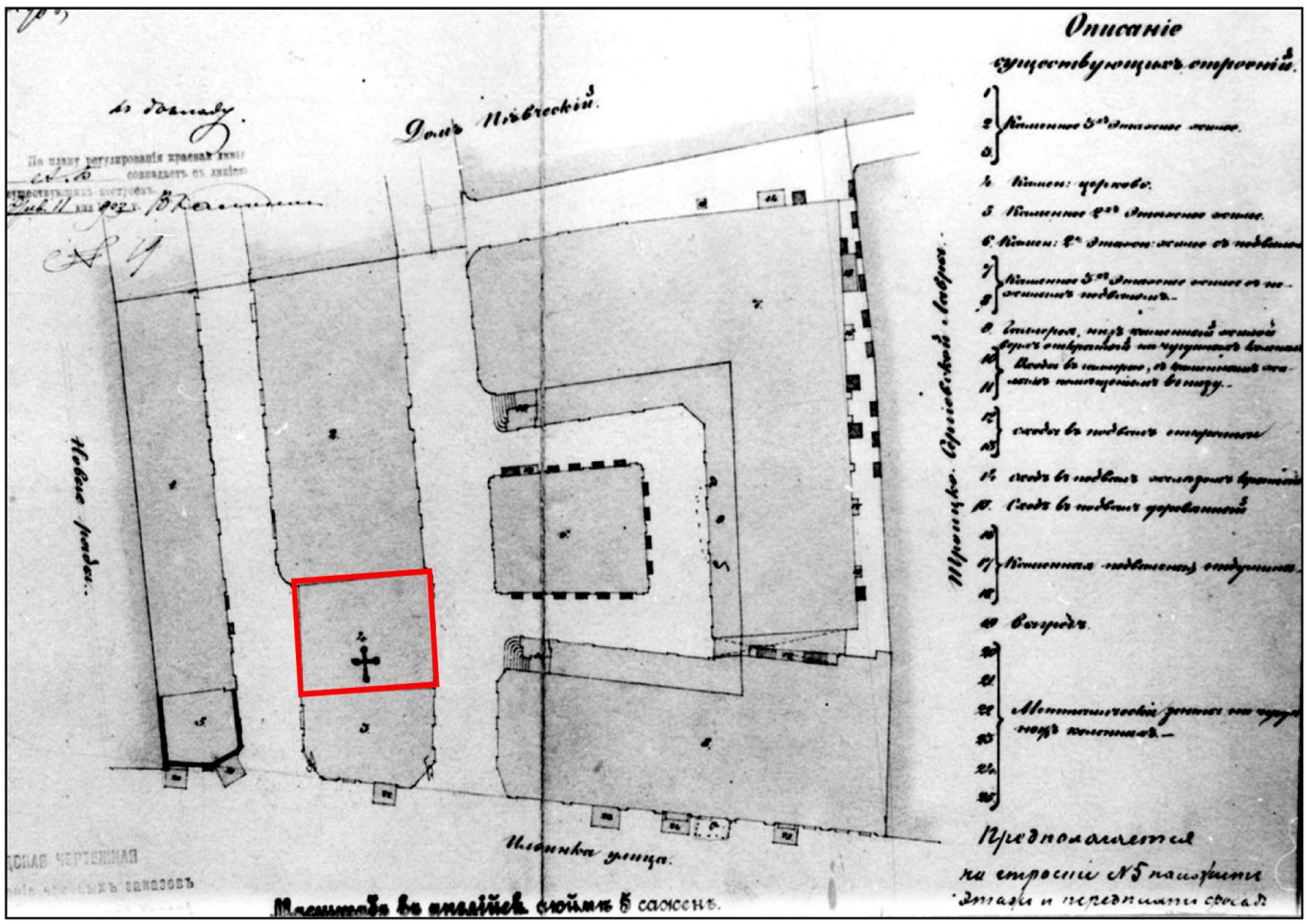

- участок исследования

Илл. 17. План первого (А) и второго (Б) этажей церкви Ильи Пророка на Новгородском подворье. Копии XIX в. Фрагменты. ГАНО. Ф. 482. Оп. 1. Д. 6. Л. 3.

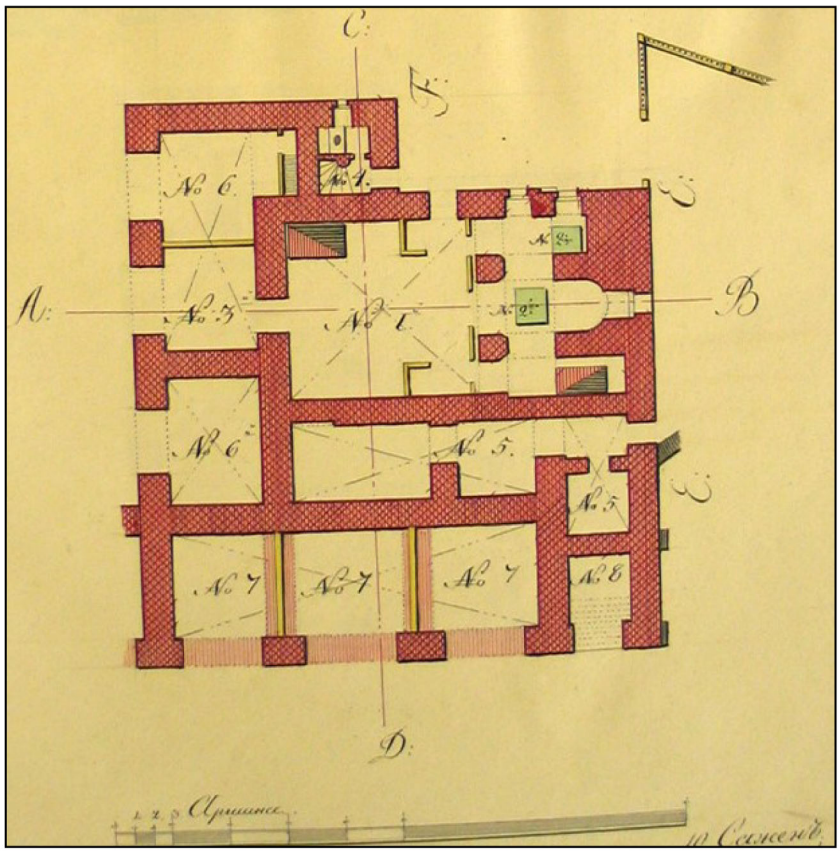

№ 1. *Нижняя церковь во имя св. ап. Тимофея*
№ 2. *Престол и жертвенник*
№ 3. *Паперть при оной церкви*
№ 4. *Сени с круглооборотной лестницей*
№ 5. *Подвал в двух отделениях*
№ 6. *Лавки или палатки по сторонам церковной паперти*
№ 7. *Лавки под верхней церковной папертью*
№ 8. *Лавка замещающая прежде бывший вход в церковь*

А

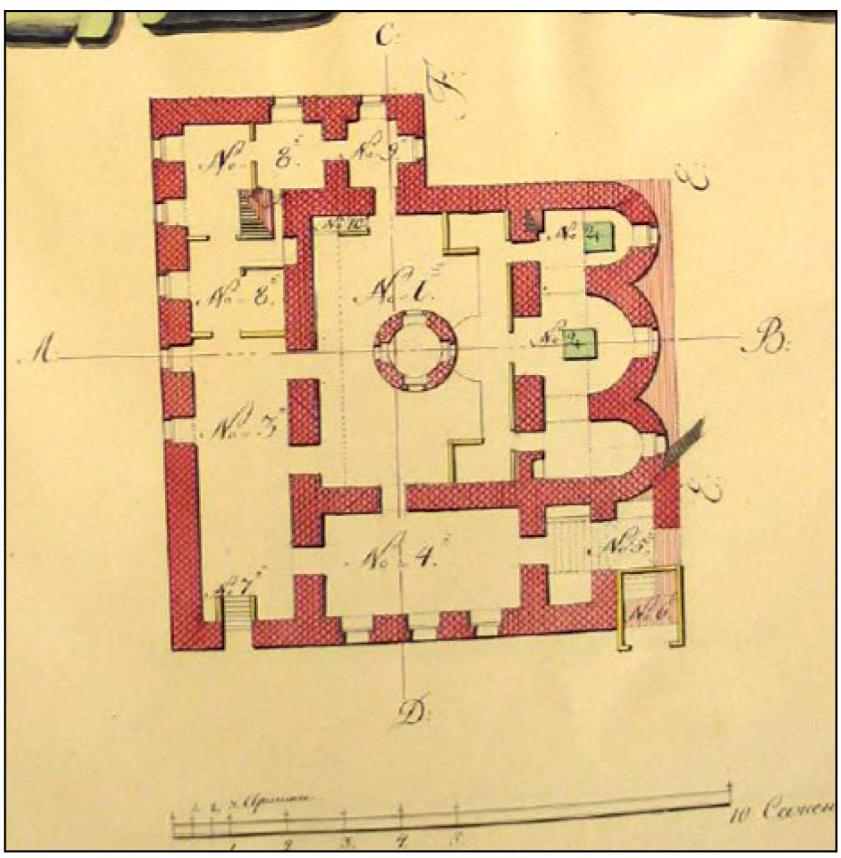

№ 1. *Верхняя церковь во имя св. пр. Илии*
№ 2. *Престол и жертвенник*
№ 3. *Паперть западной стороны церкви*
№ 4. *Боковая паперть полуденной стороны*
№ 5. *Вход в боковую паперть с галлереи верхнего этажа, которой до 1812-го года был главным входом с нижнего этажа*
№ 6. *Деревянная лавка, построенная в разобранном каменном угле паперти*
№ 7. *Лестница для всхода с галлереи в паперть*
№ 8. *Келии для жительства иеромонаха в трех отделениях*
№ 9. *Сени иеромонашеских келий*
№ 10. *Лестница для входа на хоры*

Б

Илл. 18. Разрез здания церкви Ильи Пророка на Новгородском подворье. Копия XIX в. Фрагмент. ГАНО. Ф. 482. Оп. 1. Д. 6. Л. 7.



Илл. 19. Фотографии церкви Ильи Пророка на Новгородском подворье (**А** – из кн. *Найденов Н.А*. Москва. Виды некоторых городских местностей, храмов, примечательных зданий и других сооружений. Ч. V. М., 1884. **Б** – из кн. *Беркович В.А.*, *Егоров К.А*. Московское белокаменное надгробие. Каталог. М., 2017. Илл. 116)



А (1883 г.)



Б (2015 г.)

Илл. 20. Общая схема периодизации застройки участка исследования.

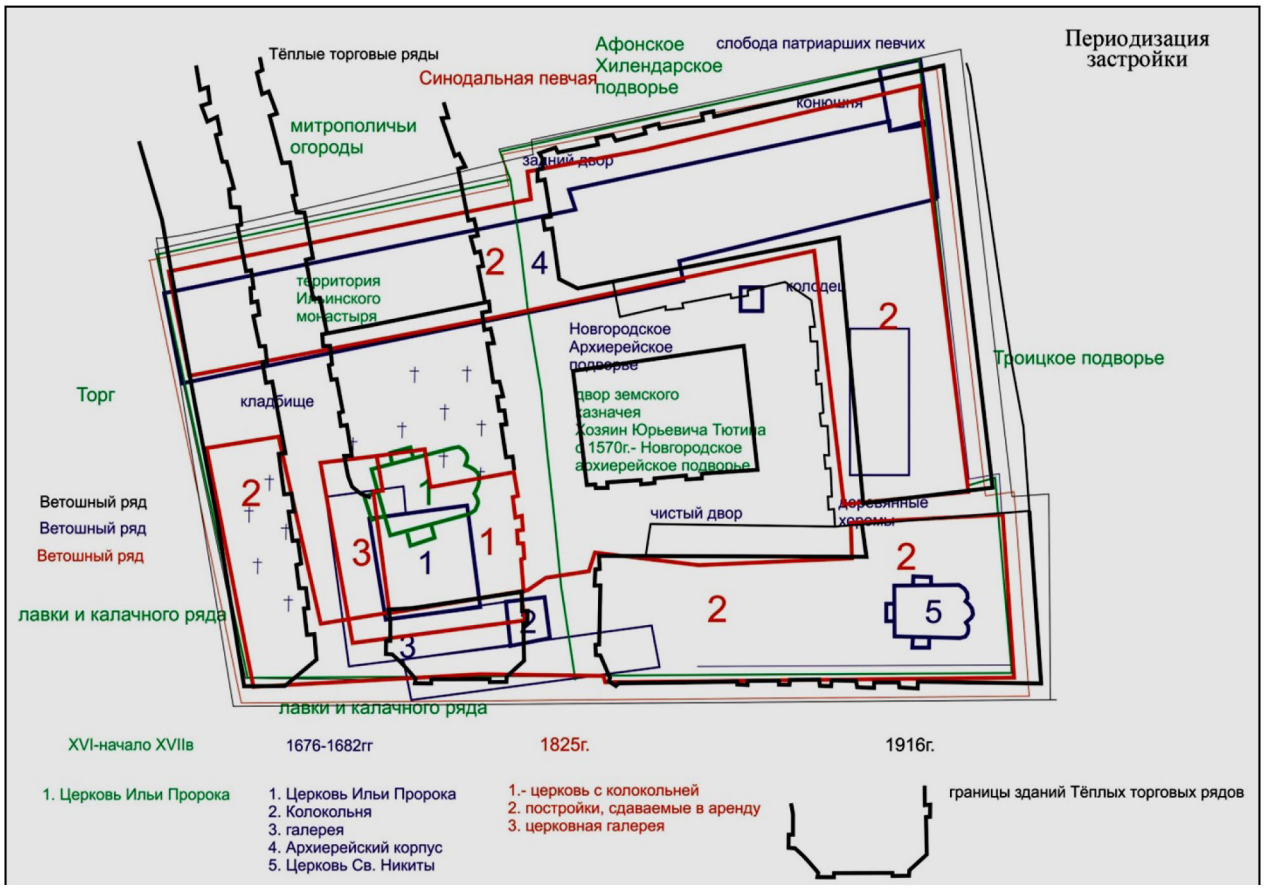

Илл. 21. Ситуационные планы археологических работ 1995–1996 гг. (**А** – 1995 г., **Б** – 1996 г.). Из кн.: *Векслер А.Г.* Москва. Раскопки на Великом посаде. Улица Ильинка, Биржевая площадь, Старый Гостиный двор. Материалы исследований. М., 2015. Рис. 53, 56.

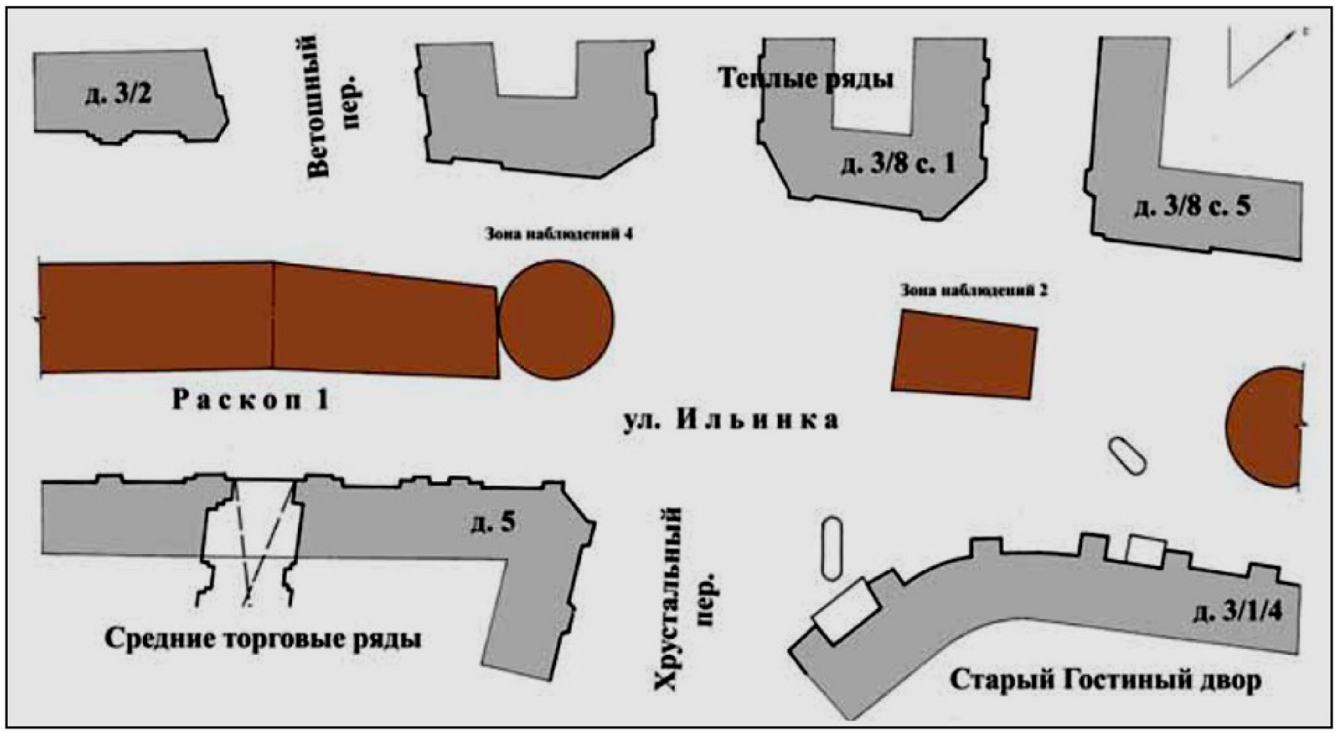

А

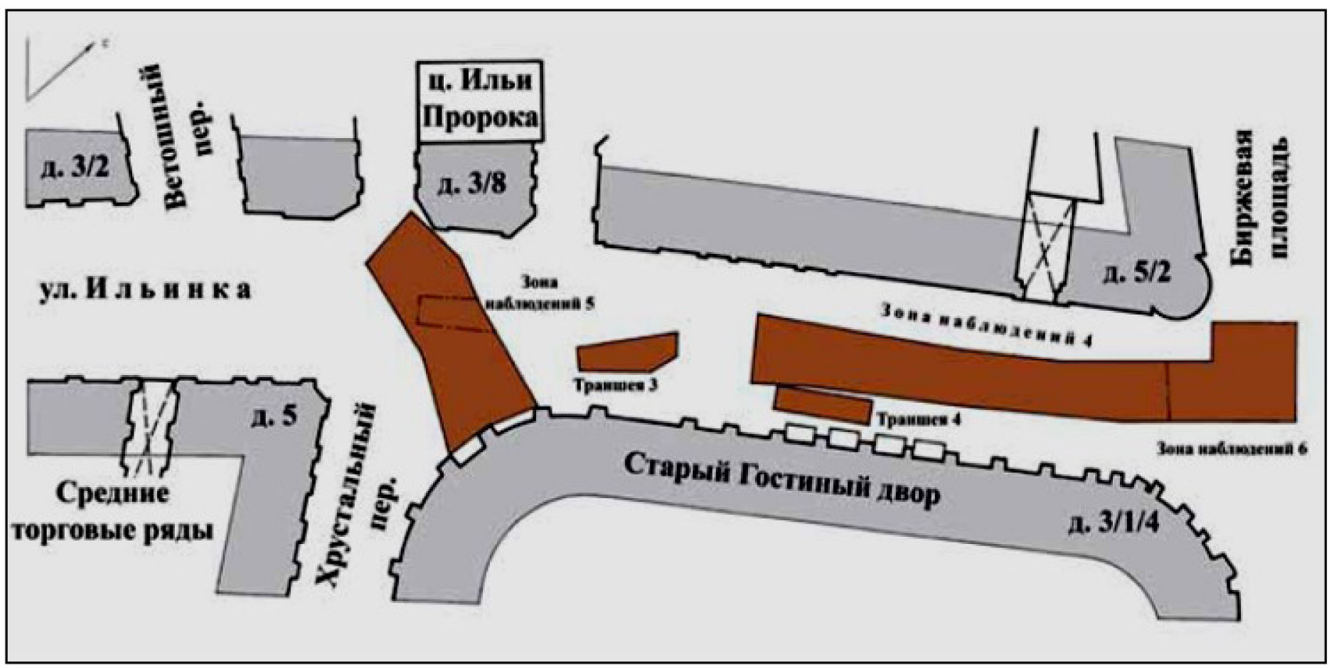

Б

Илл. 22. Профили зоны наблюдений 5 (А – восточный, **Б** – северный, **В** – западный). Из кн.: *Векслер А.Г.* Москва. Раскопки на Великом посаде. Улица Ильинка, Биржевая площадь, Старый Гостиный двор. Материалы исследований. М., 2015. Рис. 65, 67, 68.

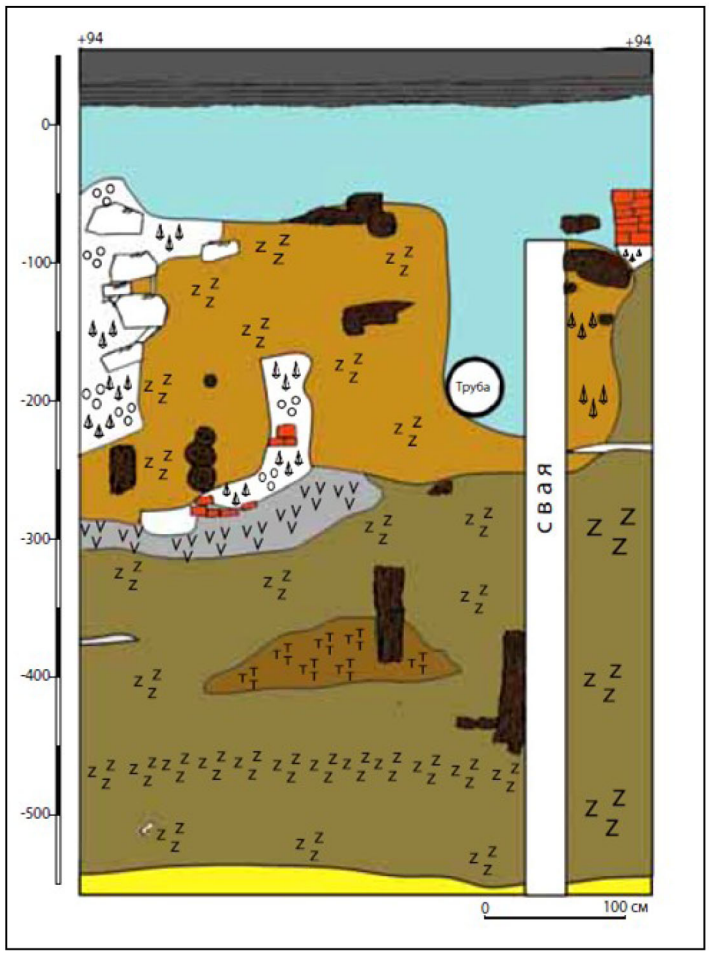

А

Б

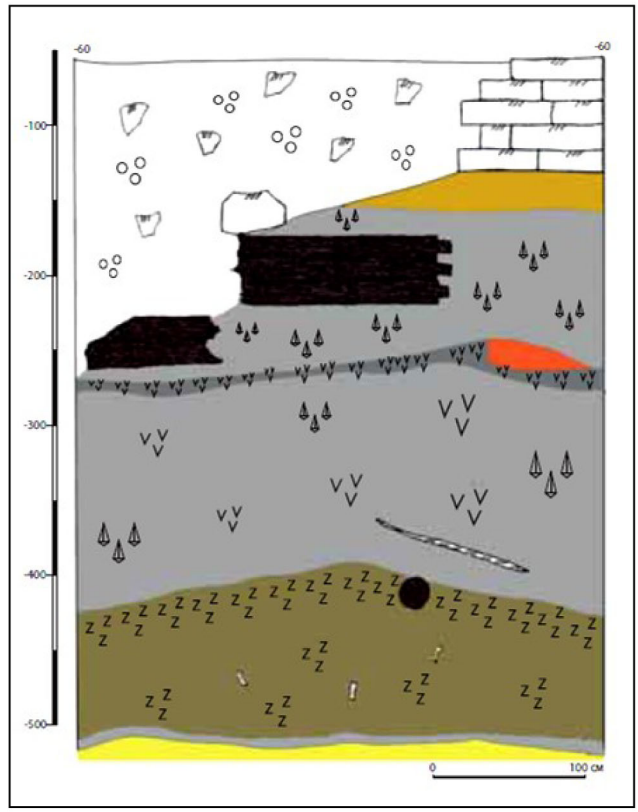

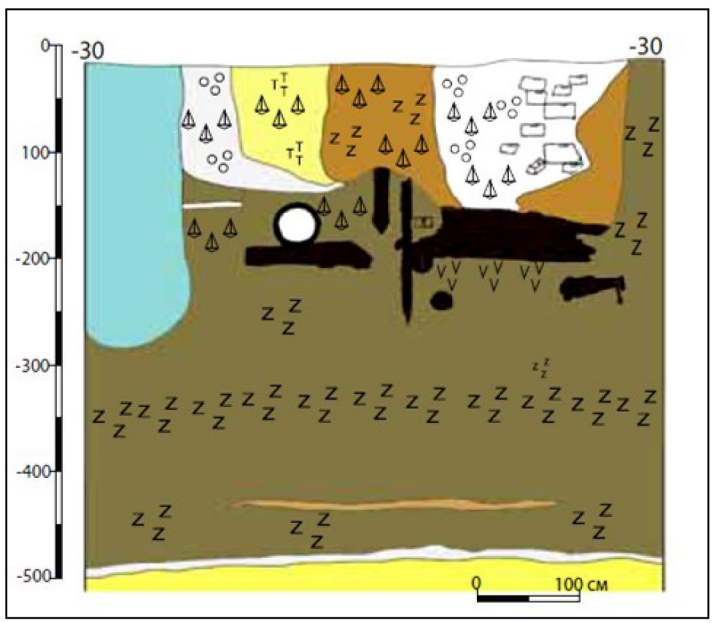

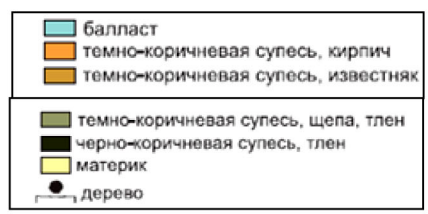

В

Илл. 23. Археологические находки работы 1995–1996 гг.
(**А** – керамические изделия, **Б** – железные изделия) // *Векслер А.Г.* Охранные археологические работы, связанные с прокладкой коммуникаций по ул. Ильинка... Архив ИА РАН. Ф-1. Р-1.
№№ 20388, 20389, 20390, 20391, 20392, 20393.

А

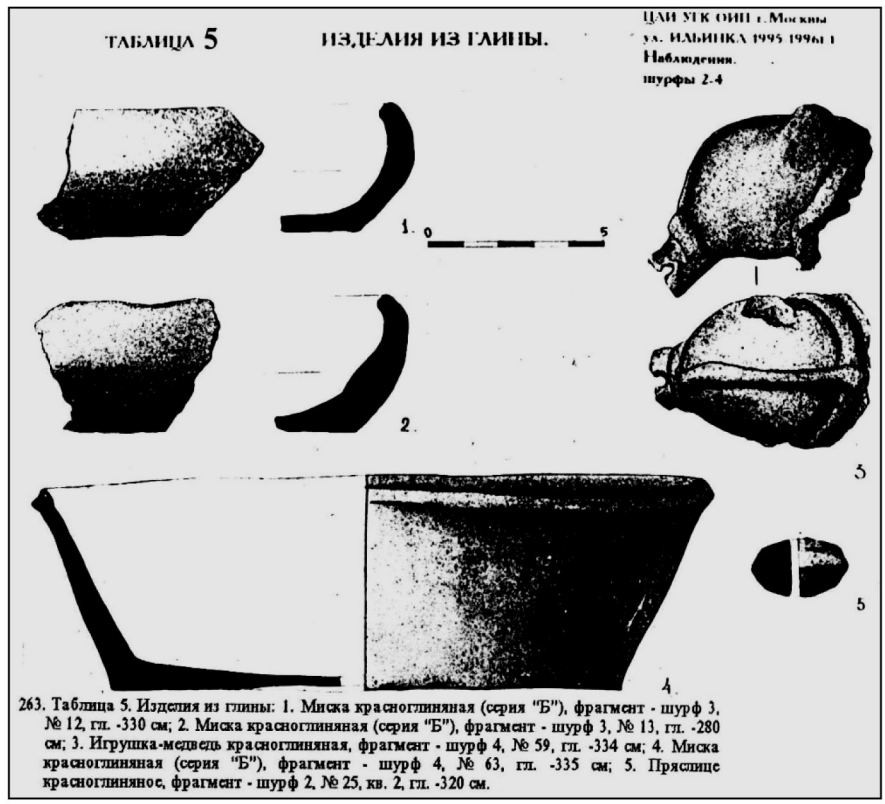

263. Таблица 5. Изделия из глины: 1. Миска красноглиняная (серия "Б"), фрагмент - шурф 3, № 12, гл. -330 см; 2. Миска красноглиняная (серия "Б"), фрагмент - шурф 3, № 13, гл. -280 см; 3. Игрушка-медведь красноглиняная, фрагмент - шурф 4, № 59, гл. -334 см; 4. Миска красноглиняная (серия "Б"), фрагмент - шурф 4, № 63, гл. -335 см; 5. Пряслице красноглинянос, фрагмент - шурф 2, № 25, кв. 2, гл. -320 см.

Б



260. Таблица 2. Изделия из железа: 1. Наконечник стрелы черешковый - шурф 2, № 54, кв. 13, гл. -400 см; 2. Наконечник стрелы черешковый - шурф 2, № 53, отвал; 3. Кресало овальное длинное - шурф 2, № 42, кв. 13, гл. -450 см; 4. Топорик - шурф 3, № 9, гл. -290 см; 5. Удила - шурф 4, № 5, гл. -200-240 см; 6. Пряжка подпружная - шурф 2, № 19, кв. 9, гл. -410 см; 7. Пряжка - шурф 2, № 9, кв. 8, гл. -354 см; 8. Наконечник копья втульчатый, фрагмент - шурф 4, № 3, гл. -235 см.

Илл. 24. Археологические работы 1997 года (А – ситуационный план, **Б –** южный профиль**)** // *Векслер А.Г.* Отчет о натурных охранно-археологических исследованиях, связанных с реконструкцией д. 3/8, стр. 5 по ул. Ильинка в 1997 г. Архив ИА РАН. Ф-1. Р-1. № 20763.

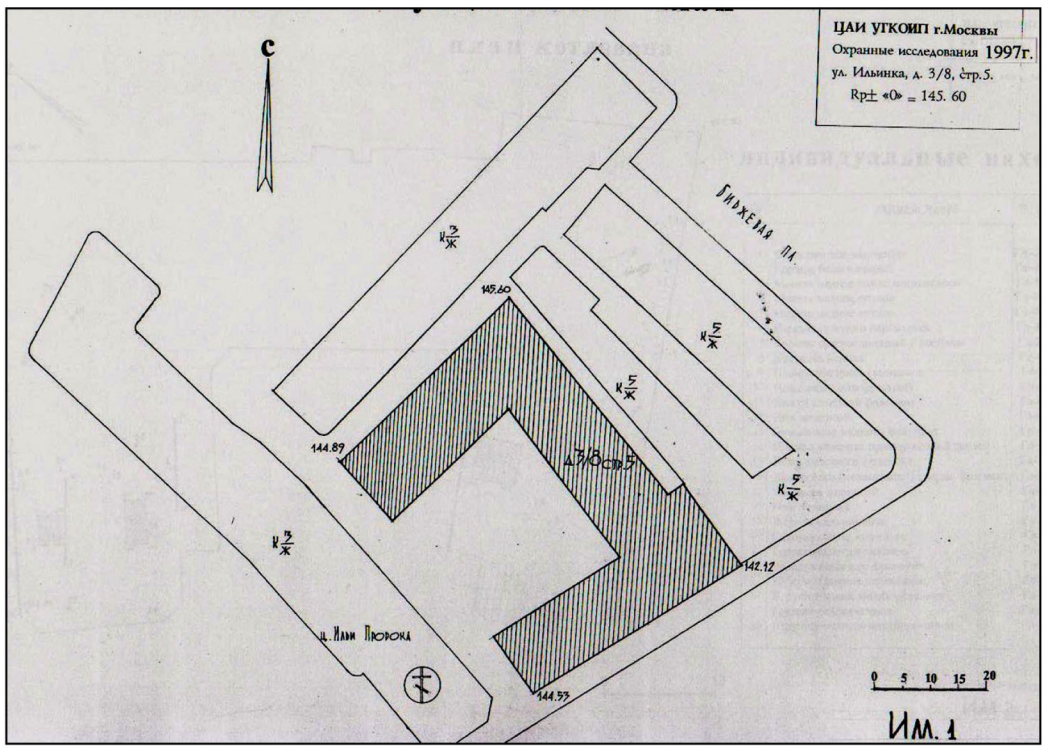

А

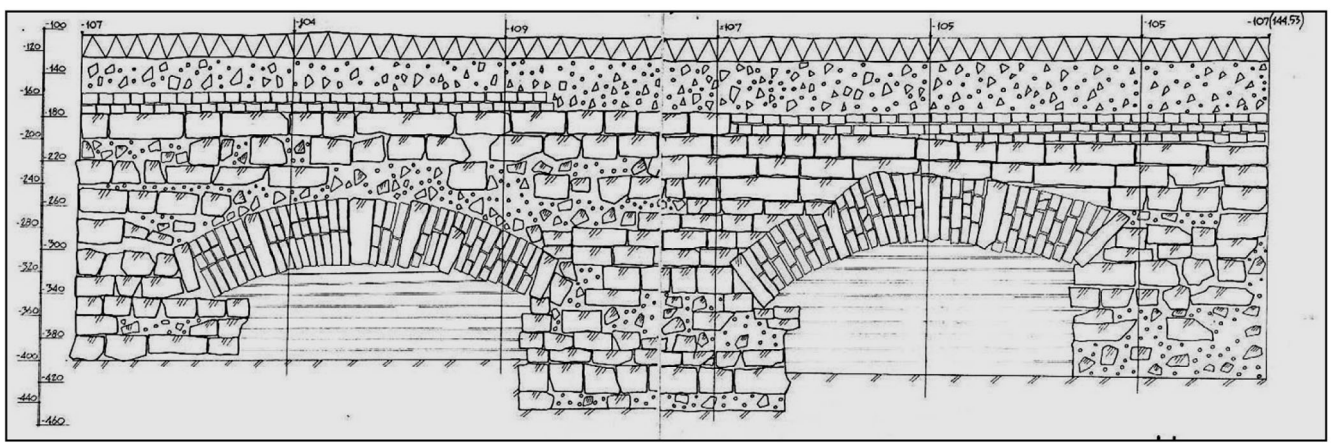

Б

Илл. 25. Археологические работы 1997 года, шурф 3
(А – план на гл. -620 см, **Б –** находки**)** // *Векслер А.Г.* Отчет о натурных охранно-археологических исследованиях, связанных с реконструкцией д. 3/8, стр. 5 по ул. Ильинка в 1997 г. Архив ИА РАН. Ф-1. Р-1. № 20763.

А

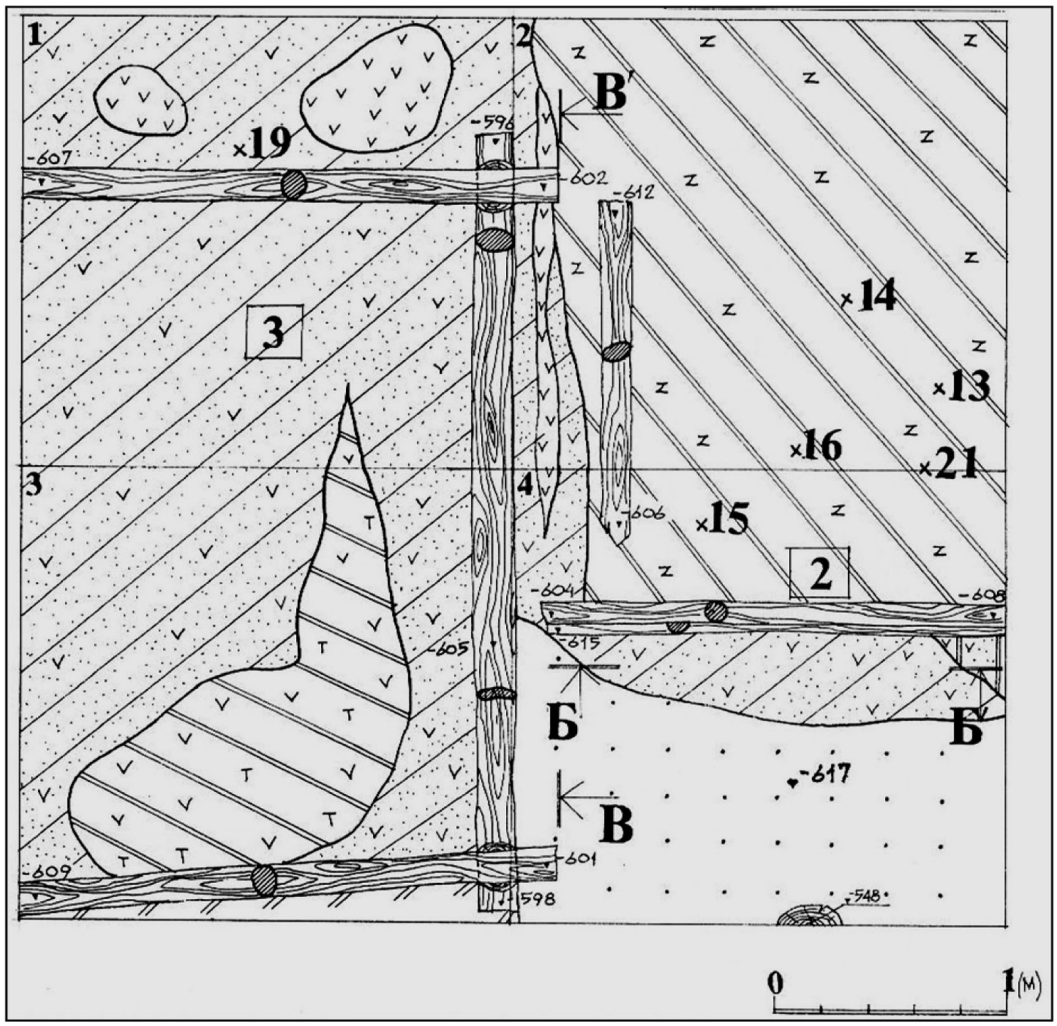

Б

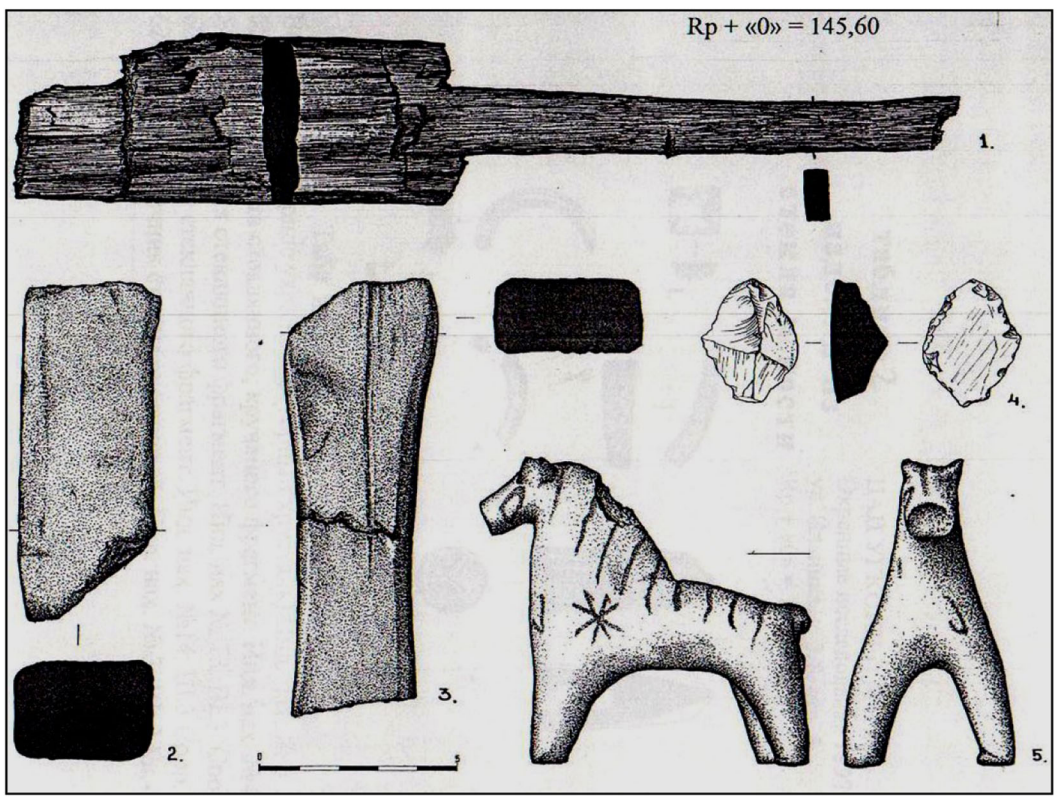

Илл. 26. Ситуационный план археологических работ 2001 года // *Векслер А.Г.* Отчет об охранных археологических исследованиях, связанных со строительством гаража-стоянки по адресу: ул. Ильинка, д. 3/8... Архив ИА РАН. Ф-1. Р-1. № 23548.

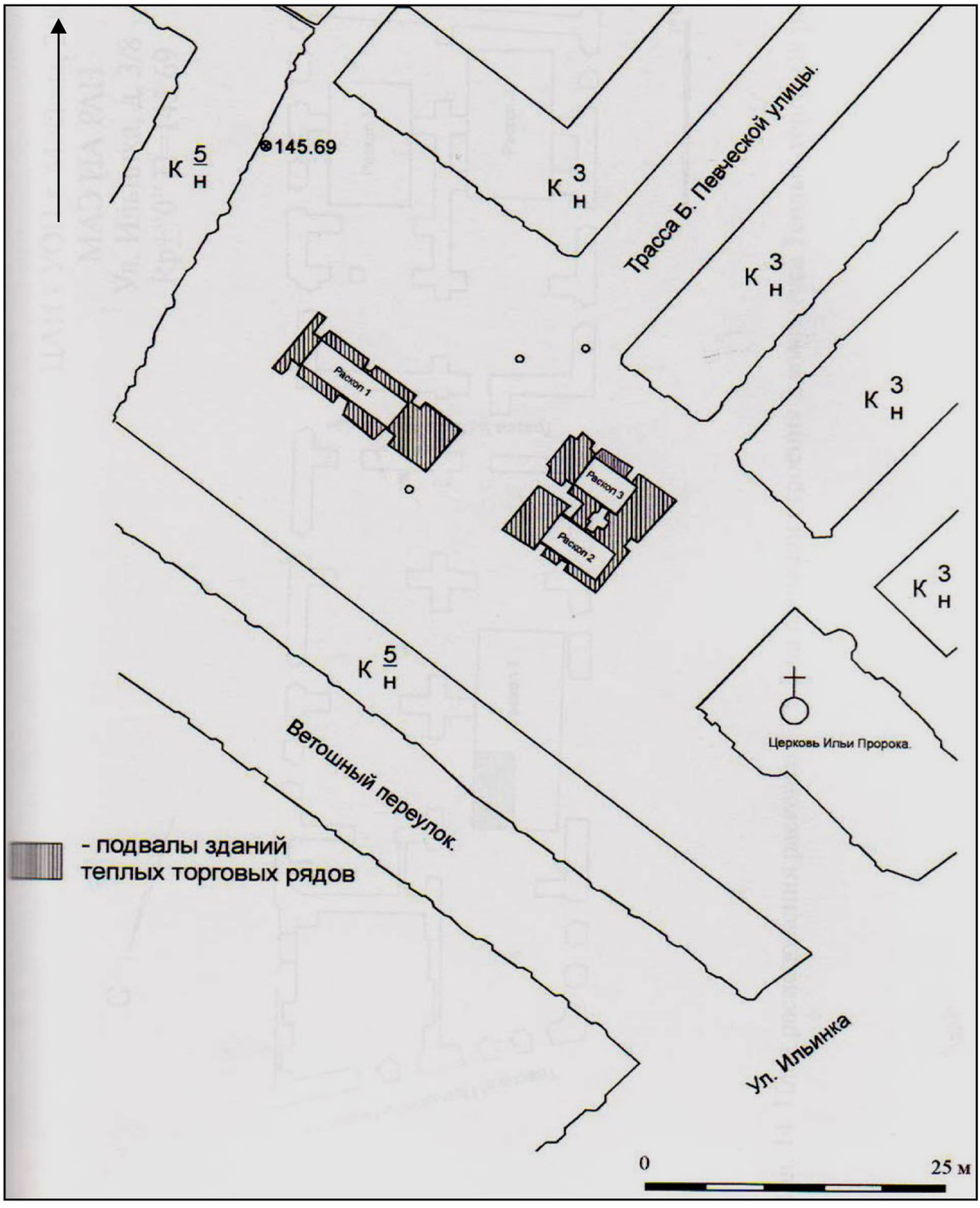

Илл. 27. Археологические работы 2001 года (А – восточный профиль раскопа 2, **Б –** находки**)** // *Векслер А.Г.* Отчет об охранных археологических исследованиях, связанных со строительством гаража-стоянки по адресу: ул. Ильинка, д. 3/8... Архив ИА РАН. Ф-1. Р-1. № 23548.

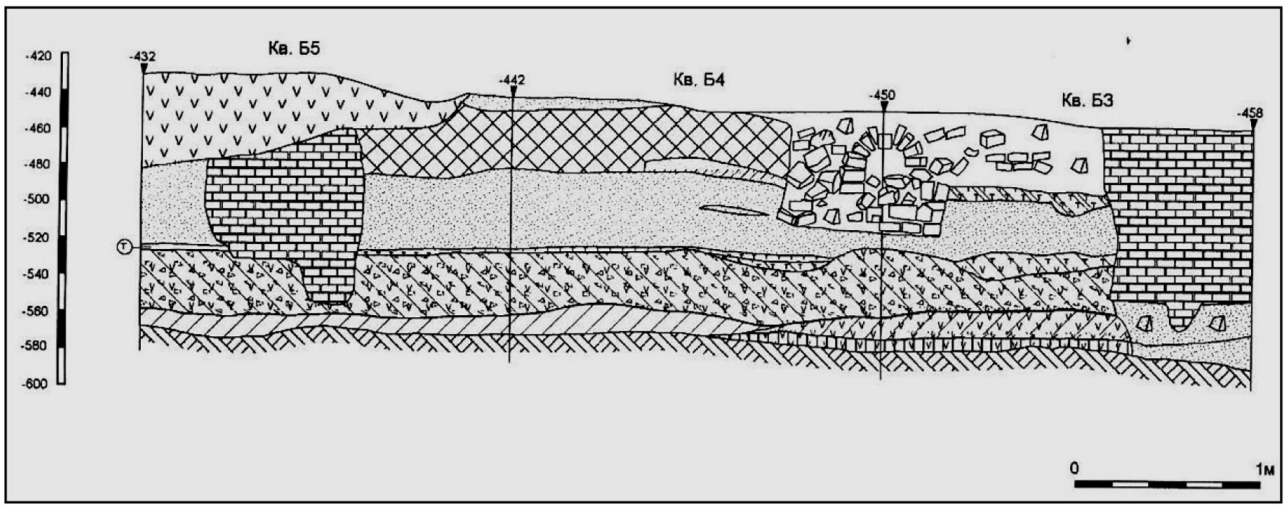

А

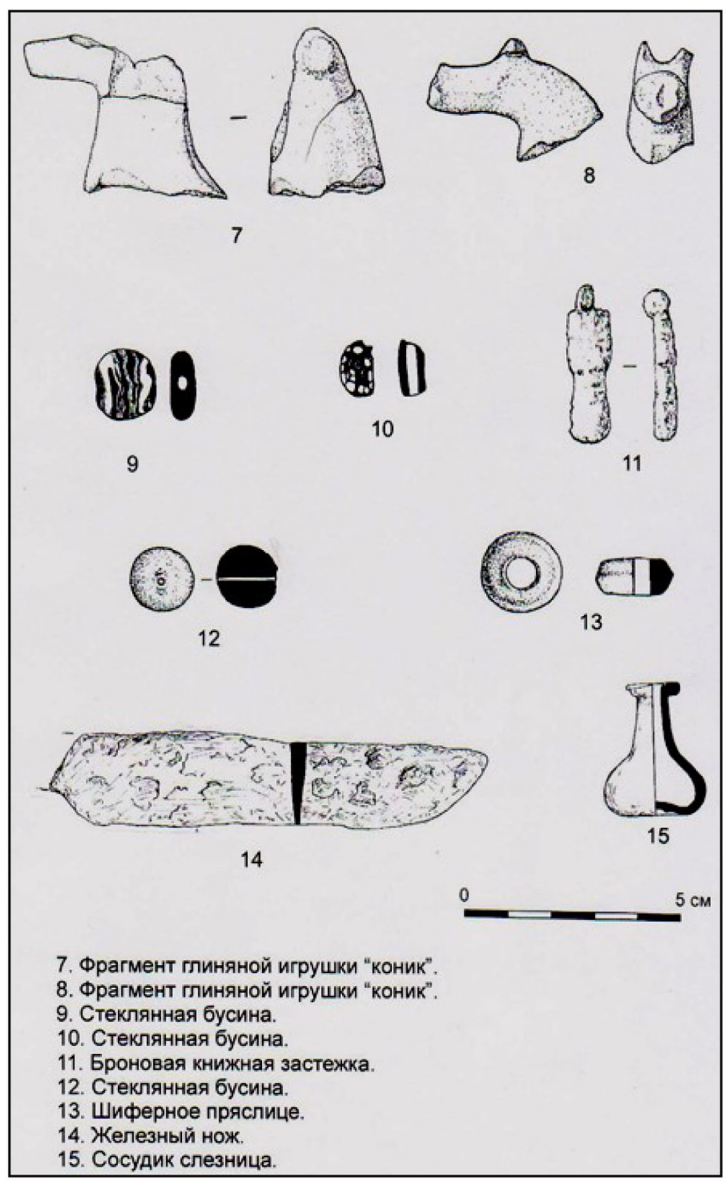

7. Фрагмент глиняной игрушки "коник".
8. Фрагмент глиняной игрушки "коник".
9. Стеклянная бусина.
10. Стеклянная бусина.
11. Броновая книжная застежка.
12. Стеклянная бусина.
13. Шиферное пряслице.
14. Железный нож.
15. Сосудик слезница.

Б

Илл. 28. Ситуационный план археологических работ 2008 года.
Из кн.: *Векслер А.Г.* Раскопки на Великом Посаде.
Теплые торговые ряды. М., 2009. Илл. 1.

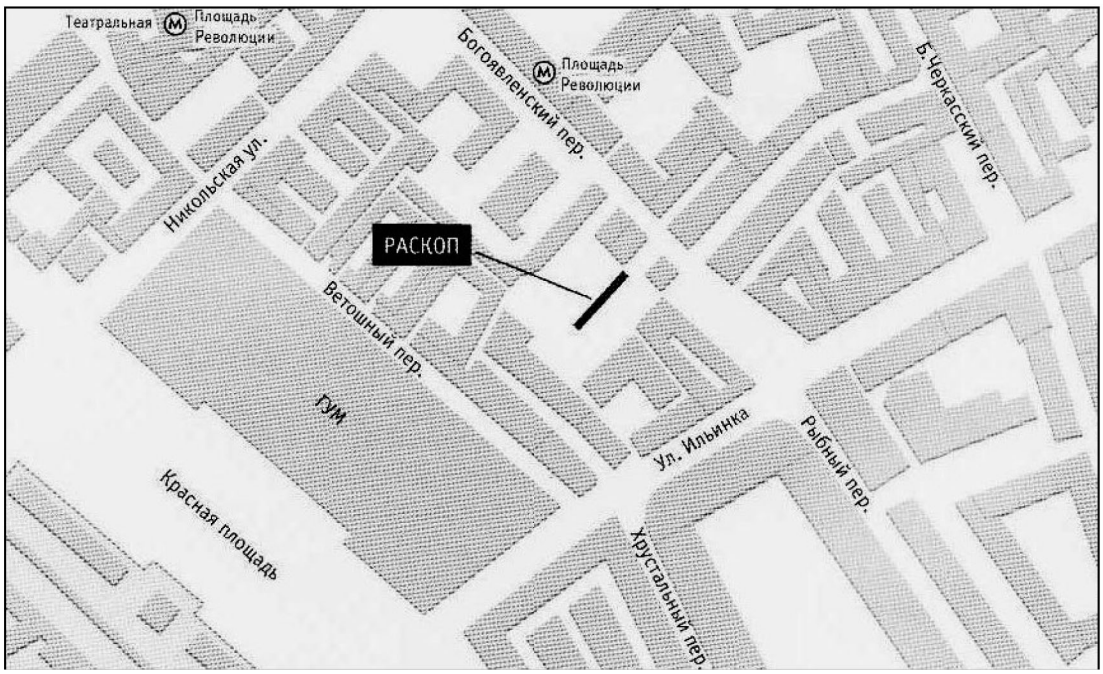

Илл. 29. Фрагмент северо-западного профиля раскопа 2008 года.
Из кн.: *Векслер А.Г.* Раскопки на Великом Посаде.
Теплые торговые ряды. М., 2009. Илл. 110.

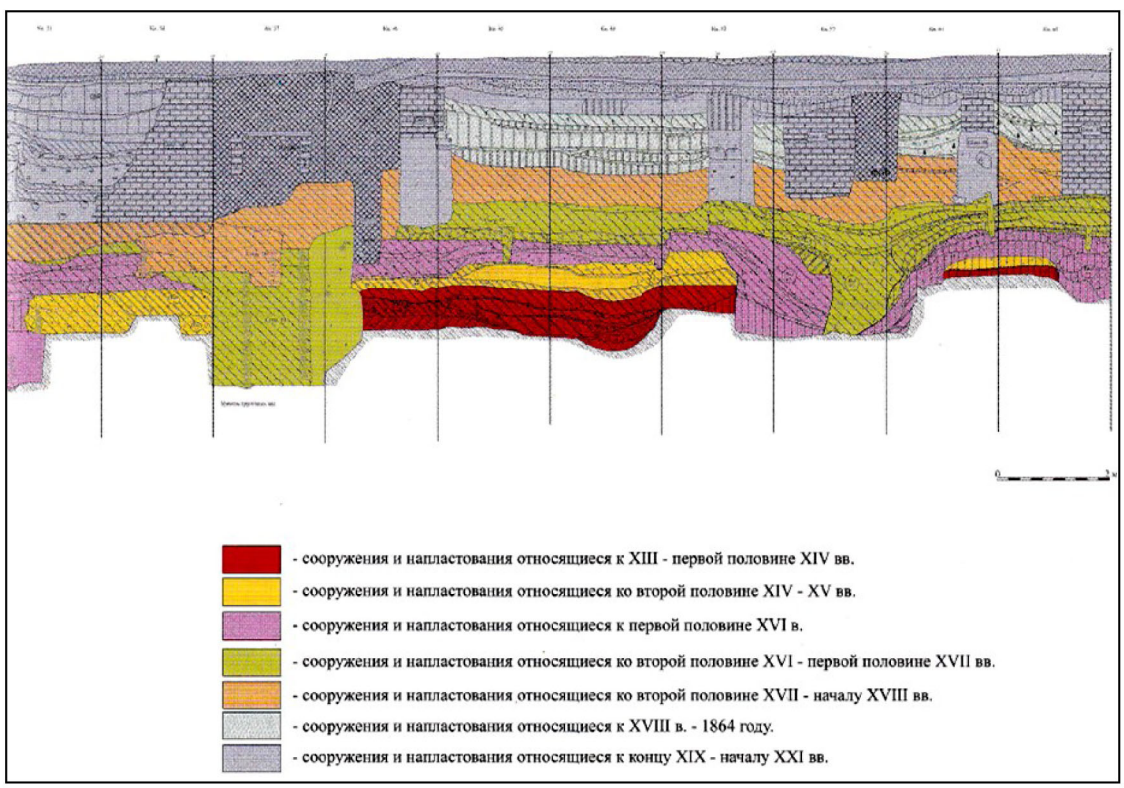

Илл. 30. Строительный горизонт вт. пол. XIII – пер. пол. XIV в.
(А – план раскопа, **Б –** разрез сооружений, фотография зачистки, **В –** находки из сооружения 33**)**. Из кн.: *Векслер А.Г.* Раскопки на Великом Посаде. Теплые торговые ряды. М., 2009. Илл. 89, 94, 99.

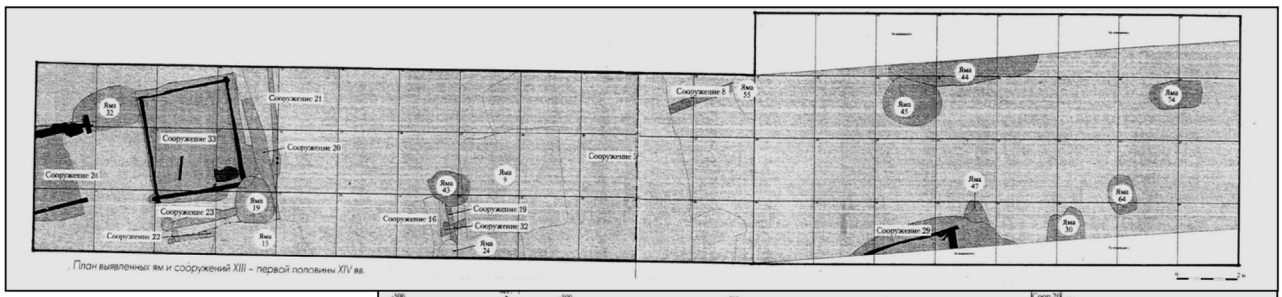

А

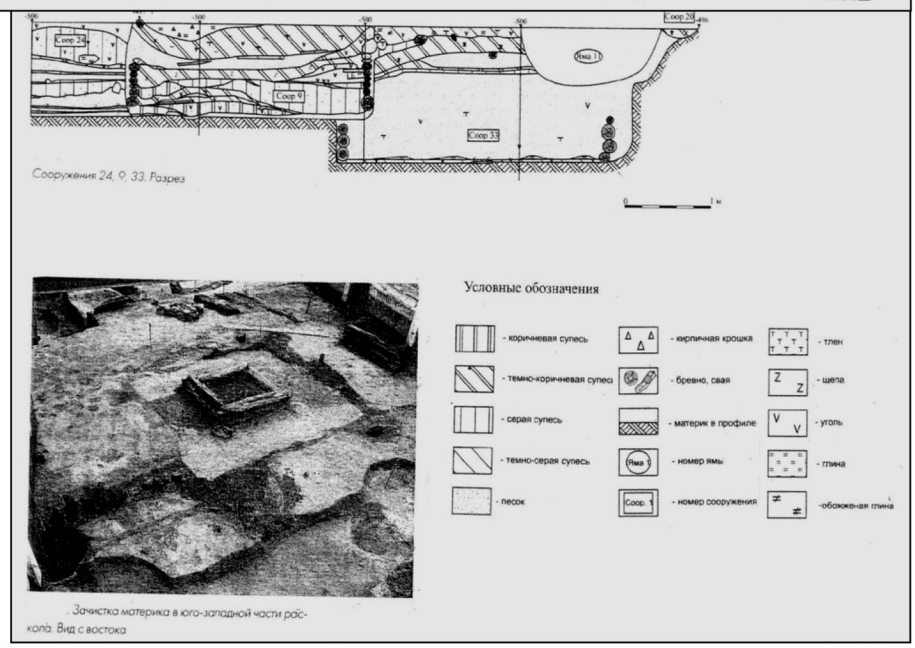

Б

Комплекс находок из сооружения 33. *787. Изделие железное. Гл. -553 см. 806. Изделия белого металла фрагмент. Гл. -545 см. 809. Нож железный. Гл. -515 см. 811. Пряжка железная. Гл. -514 см. 812. Изделия белого металла фрагмент. Гл. -516 см. 813. Браслета витого стеклянного фрагмент. Гл. -559 см. 814. Браслета витого стеклянного фрагмент. Гл. -567 см. 817. Браслета стеклянного гладкого фрагмент. Гл. -528 см. 818. Перстня стеклянного фрагмент. Гл. -530 см. 819. Ключа железного фрагмент. Гл. -525 см. 820. Гребня костяного фрагмент. Гл. -583 см. 821. Ключ железный. Гл. -536 см. 822. Изделие железное. Гл. -561 см. 824. Янтарь. Гл. -563 см. 825, 833-835. Браслетов стеклянных фрагменты. Гл.-542...-562 см. 843. Креста нательного белого металла фрагмент. Гл. -566 см. 1094. Изделие медного сплава. Гл. -635 см. 1096, 1099-1107, 1115-1119, 1121-1123. Браслета стеклянного фрагмент. Гл. -651...-661 см. 1111. Игла железная. Гл. -661 см. 1112. Изделие белого металла. Гл. -654 см. 1113. Ножа железного фрагмент. Гл. -658 см. 1114. Предмет железный. Гл. -660 см*



В

Илл. 31. Ситуационный план археологических работ 2015 года // *Векслер А.Г.* Отчет о натурных охранных археологических работах…, 2015. Архив Мосгорнаследия.

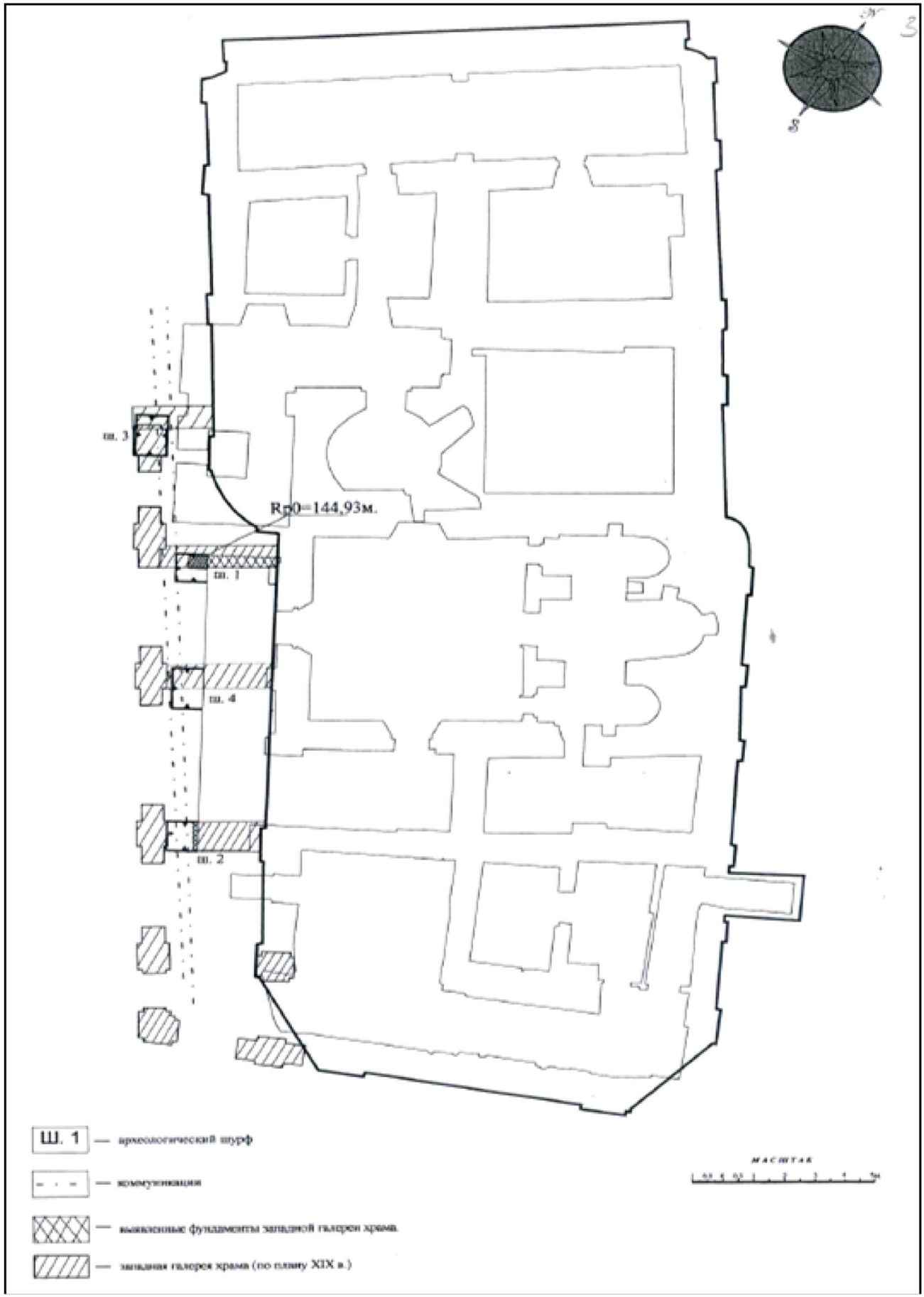

Илл. 32. Выявленные в 2015 году остатки западной галереи церкви Ильи Пророка (А – шурф 1, **Б** – шурф 2, **В** – приямок) // *Векслер А.Г.* Отчет о натурных охранных археологических работах…, 2015. Архив Мосгорнаследия.

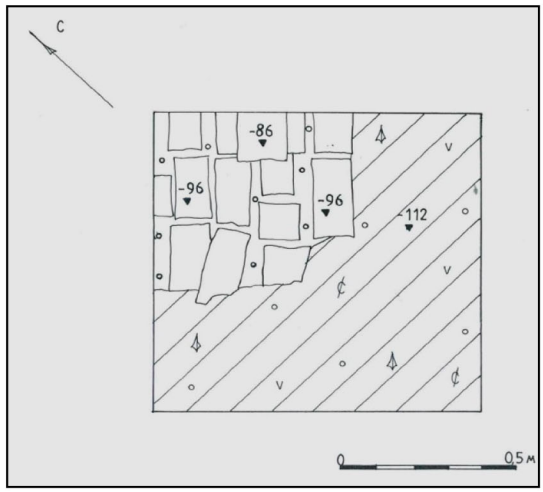



А

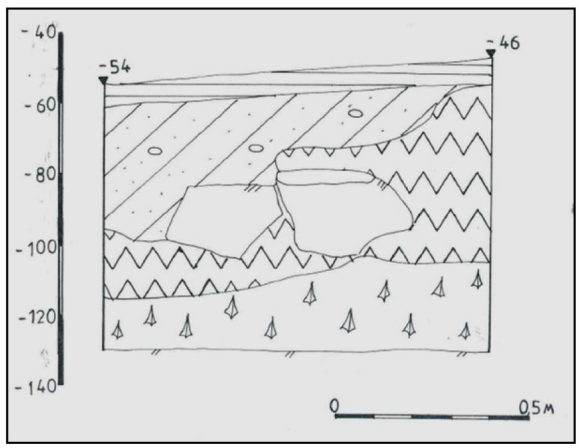



Б



В

Илл. 33. Ситуационный план археологических работ 2015 года // *Векслер А.Г.* Отчет о натурных охранных археологических работах…, 2016. Архив ИА РАН.

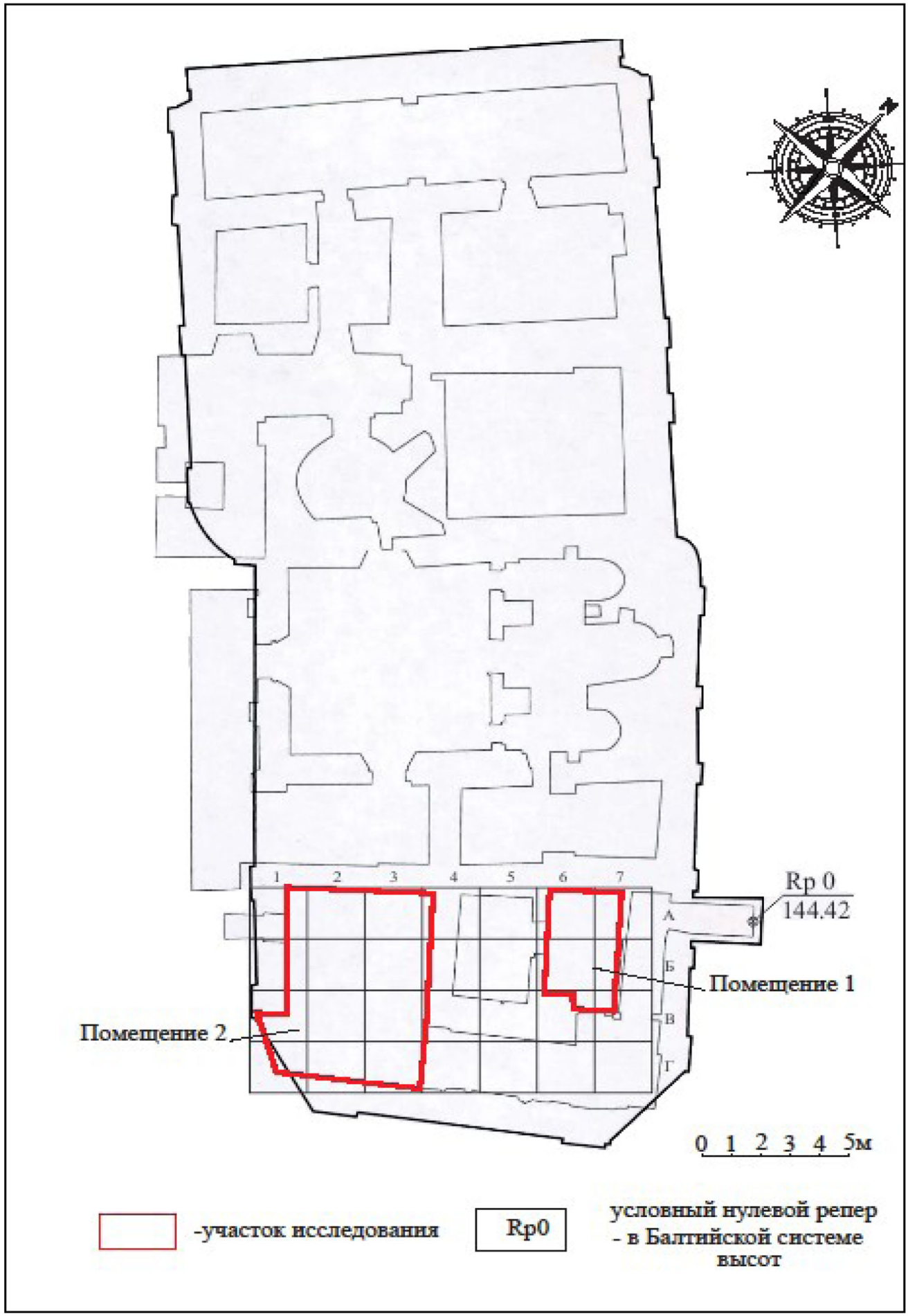

Илл. 34. Выявленные в 2015 году полы и стены южной галереи церкви Ильи Пророка (А, Б – пом. 2, **В, Г** – пом. 1, **Д** – СЗ борт пом. 2) // *Векслер А.Г.* Отчет о натурных охранных археологических работах…, 2016. Архив ИА РАН.



А

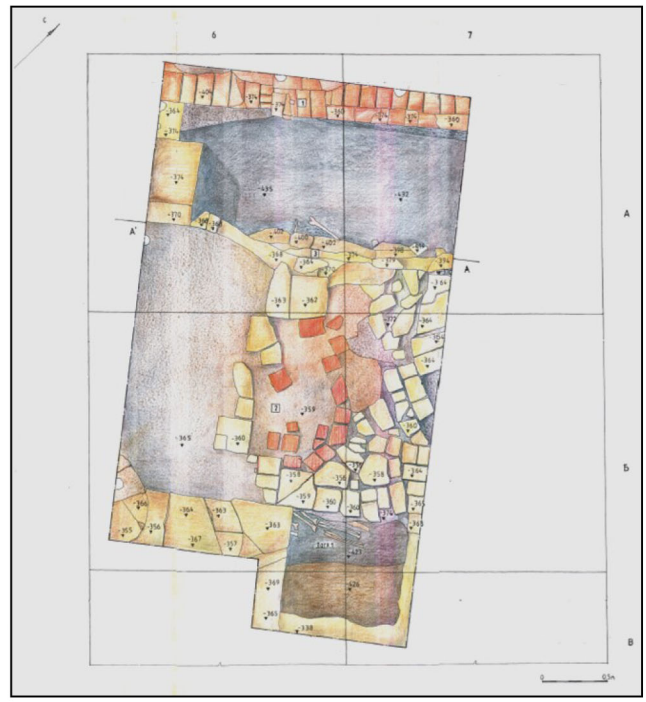

В



Б



Г



Д

Илл. 35. Выявленные в 2015 году белокаменные фундаменты предшествовавшей церкви Ильи Пророка постройки (А, Б – пом. 1) // *Векслер А.Г.* Отчет о натурных охранных археологических работах…, 2016. Архив ИА РАН.

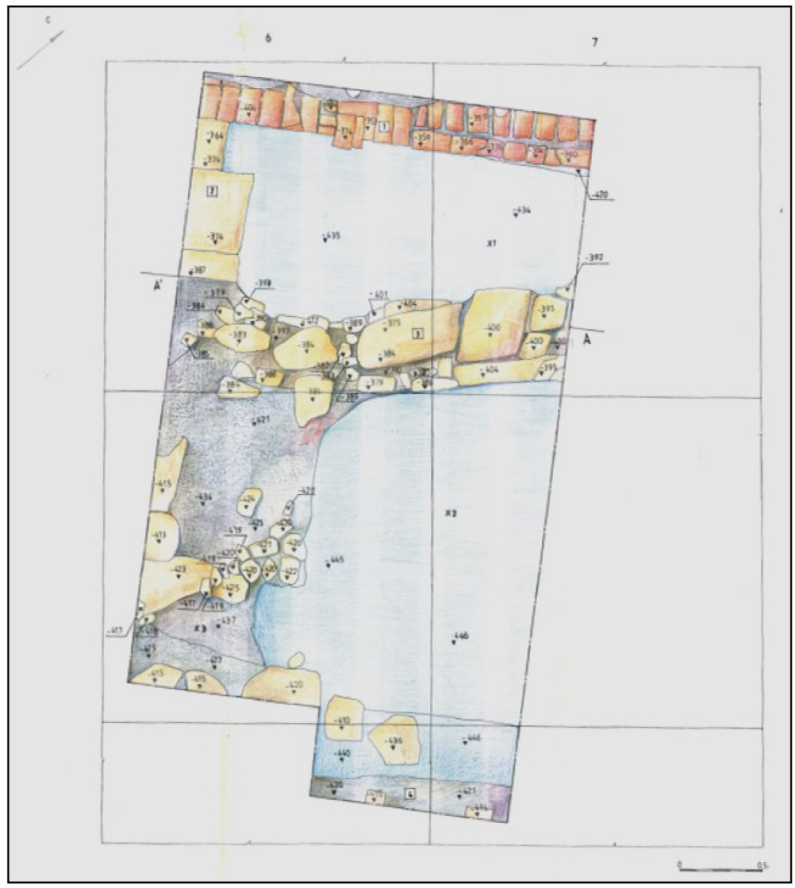

А



Б

СИТУАЦИОННЫЙ ПЛАН. М 1:2000.

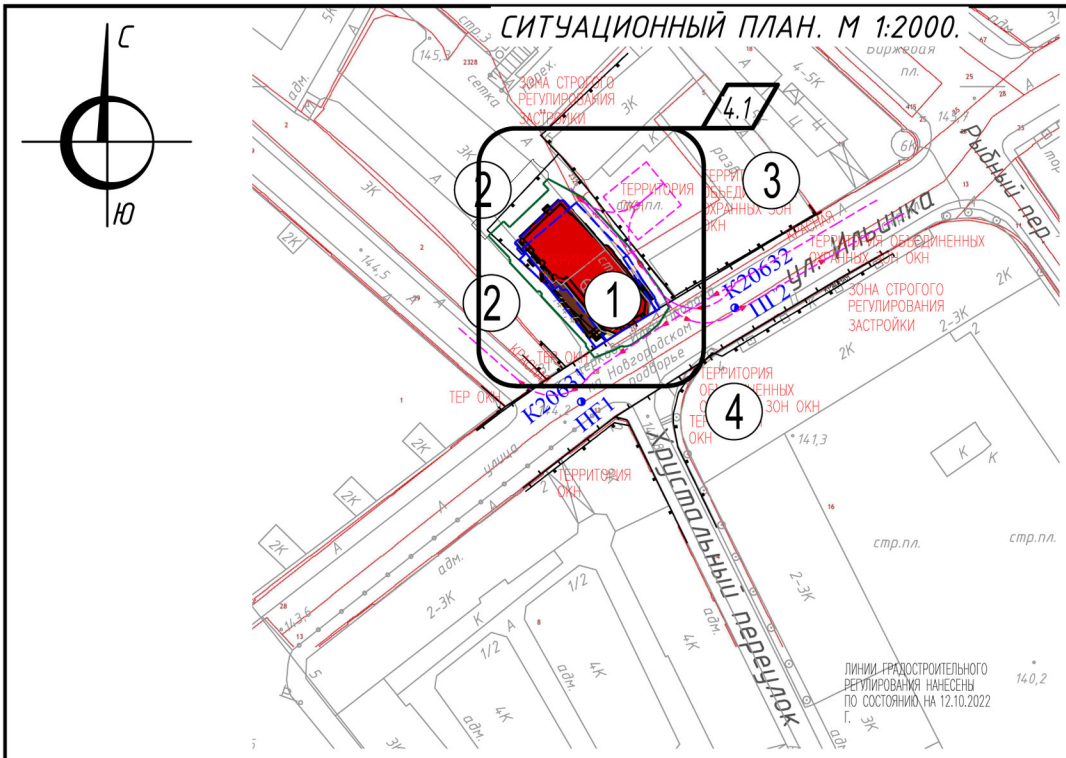

ЭКСПЛИКАЦИЯ ЗДАНИЙ И СООРУЖЕНИЙ

№ на плане	Наименование	Примечание
1	"Церковь Ильи Пророка на Новгородском подворье, XVI–XXII вв.", ул. Ильинка, д.3/8, стр.2	реставрируемое
2	"Инвест-Паркинг" – автомобильная парковка, ул. Ильинка, ул. Ильинка, д.3/8, стр.1	существующее
3	Центральный корпус Теплых торговых рядов, 1864–1869., арх. А.С.Никитин (в основе – постройки Новгородского архиерейского подворья XVII–XVIII вв.), /Салоны, галереи, отделение полиции/, ул. Ильинка, д.3/8, стр.5	существующее
4	Художественный салон, выставочный центр "Гостиный двор", ул.Ильинка, д.4	существующее

УСЛОВНЫЕ ОБОЗНАЧЕНИЯ

- Границы охранной зоны ансамбля Московского Кремля
- Границы территории памятников истории и культуры
- Границы охранных зон памятников истории и культуры
- траектория движения пожарных автомобилей и автомобилей обслуживания с указанием направления движения
- площадка для разворота пожарной техники (15х15 м)
- 4.2
- Границы в соответствие с ГПЗУ
- Граница участка проведения работ
- Реставрация и приспособление здания – проектируемые объемы
- Реставрация и приспособление здания – воссоздаваемые объем
- Существующие здания и сооружения
- ПГ1 Пожарные гидранты

Согласовано

Взам. инв. N°

Подпись и дата

Инв. N° подл.

4	2	Зам.			12.22
Изм.	Кол.уч.	Лист	№Док.	Подп.	Дата
Разраб.		Деркач			12.22
ГИП		Куминов			12.22
Н. контр.		Ялышев			12.22
ГАП		Костюхин			12.22

117Р1/60-ГК/14-ПЗУ

Объект культурного наследия федерального значения "Церковь Ильи Пророка в Новгородском подворье, XVI–XVII вв." расположенный по адресу: ул.Ильинка, д.3/8, стр.2.

Схема планировочной организации земельного участка

Стадия	Лист	Листов
П	1	

Ситуационный план М 1:2000

Акционерное общество "Ренессанс-Реставрация"

Формат А4

Зоны заложения археологических работ, совмещенные с инженерно-геологическими разрезами

1-1

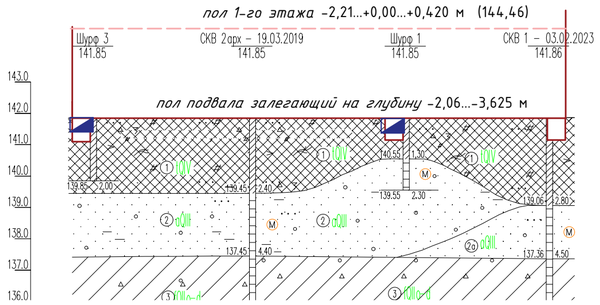

2-2

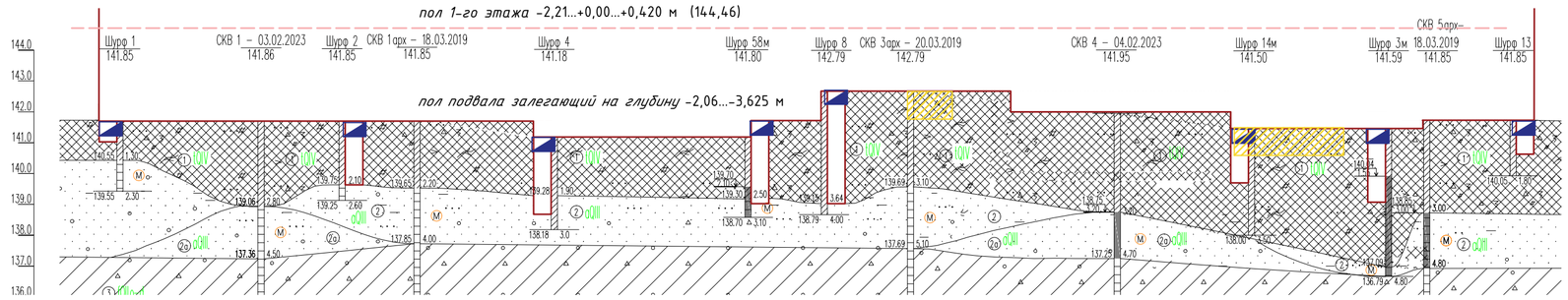

3-3



4-4

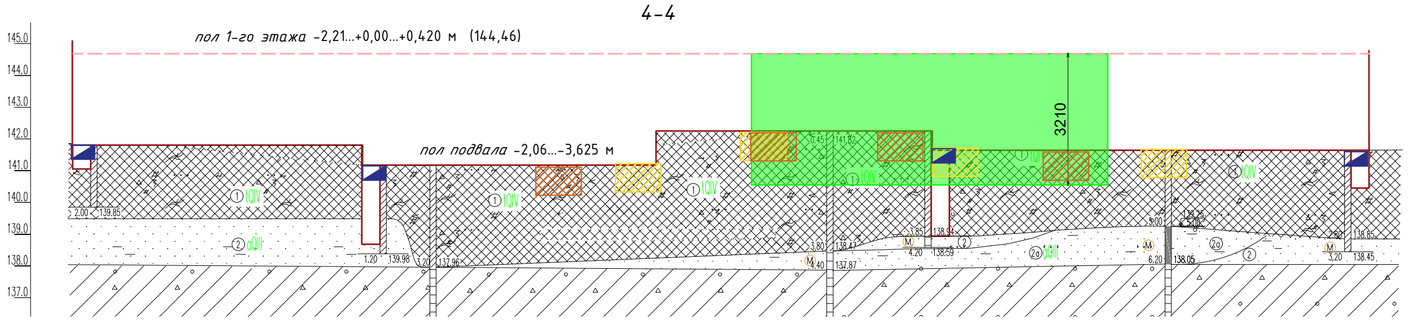

Разрез по зданию (по 17Р1/60-ГК/14-КР1)



Разрез по зданию (по 17Р1/60-ГК/14-ИИ2.2)

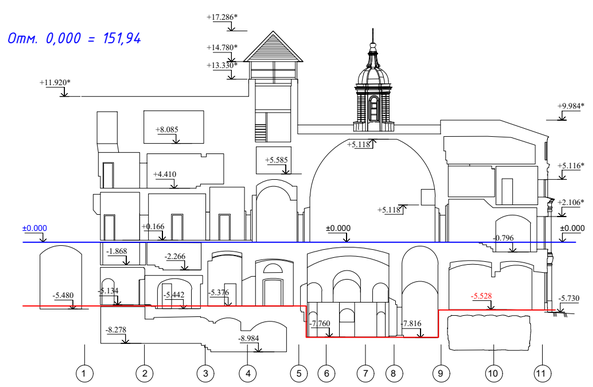

План проведения археологических работ. М1:250



3/6440-22-ИГДИ-Г
в 1-й части
СХЕМА РАСПОЛОЖЕНИЯ ЧАСТЕЙ

1

Условные обозначения:

- Граница ГПЗУ № РФ-77-4-53-3-82-2022-7218
- Граница ГПЗУ № РФ-77-4-53-3-82-2022-7164
- Граница ГПЗУ № РФ-77-4-53-3-82-2022-7447
- Граница ГПЗУ № РФ-77-4-53-3-82-2022-7147
- Линия и номер инженерно-геологического разреза
- Номер инженерно-геологической и архивной скважин (Скв-1 II)
- Архивные инженерно-геологические шурфы по 17Р1/60-ГК/14-ИИ1.2
- Контур подвала д. 3/8 стр. 2 (Церковь Ильи Пророка в Новгородском подворье, XVI-XVII вв.; ОКН ФЗ)
  Отм. пола подвала -2,06...-3,625 м
  Отм. 0,000 = 144,46 соответствует проектируемому уровню пола 1-го этажа (по 17Р1/60-ГК/14-КР1 и 17Р1/60-ГК/14-ПОР)
  Отм. 0,000 = 151,94 соответствует проектируемому уровню пола 1-го этажа (по 17Р1/60-ГК/14-ИИ2.2)
- Инженерно-технические шурфы по 17Р1/60-ГК/14-ОИ.2
- Археологические шурфы 2015 года (Архив Мосгорнаследия)
- Демонтируемая временная деревянная лестница по 17Р1/60-ГК/14-ПОД

Мощность культурного слоя от уровня современной поверхности от 4,27 м до 5,73 м.
Мощность культурного слоя от уровня существующего пода подвала (-2,06...-3,625) от 1,3 м до 4,5 м.

ЛИНИИ ГРАДОСТРОИТЕЛЬНОГО РЕГУЛИРОВАНИЯ НАНЕСЕНЫ ПО СОСТОЯНИЮ НА 12.10.22

ПРОЕКТИРОВАНИЕ ВЫПОЛНИТЬ В УВЯЗКЕ С СУЩЕСТВУЮЩИМИ ОТМЕТКАМИ

По вопросам несоответствия планового положения подземных коммуникаций обращаться по тел. (499)257-09-11 (доб.51-43)

М 1:500, высота сечения рельефа 0.5м

ГОЛУБАЯ ГРАНИЦА УЧАСТКА НАНЕСЕНА ПО МАТЕРИАЛАМ ПРЕДСТАВЛЕННЫМ ЗАКАЗЧИКОМ. ДАННЫЙ МАТЕРИАЛ НЕ МОЖЕТ БЫТЬ ИСПОЛЬЗОВАН ДЛЯ РЕГИСТРАЦИИ ПРАВ СОБСТВЕННОСТИ.
система координат: Московская; система высот: Московская

«АРХЕОЛОГИЧЕСКОЕ ПРОЕКТИРОВАНИЕ ПРИ СТРОИТЕЛЬСТВЕ»

Изм.	Колуч.	Лист	№док.	Подпись	Дата	Корректировка проектной документации с выполнением функции технического заказчика на проведение ремонтно-реставрационных работ на объекте культурного наследия федерального значения "Церковь Ильи Пророка в Новгородском подворье, XVI-XVII вв." по адресу: г.Москва, ул. Ильинка, д. 3/8, стр. 2 Объект культурного наследия федерального значения «Церковь Ильи Пророка в Новгородском подворье, XVI-XVII вв.» по адресу: г. Москва, ул. Ильинка, д. 3/8, стр. 2			
Разраб		Плюснина Е.В.			04.23	Раздел об обеспечении сохранности объектов археологического наследия	Стадия	Лист	Листов
Пров.		Аделев В.В.			04.23		П	1	3
						План проведения археологических работ	ООО "Археологическое проектирование при строительстве"		

Формат А2

Согласовано

Взам. инв. №

Подпись и дата

Инв. №подл.

Зоны заложения археологических работ, совмещенные с инженрено-геологическими разрезами

2-2

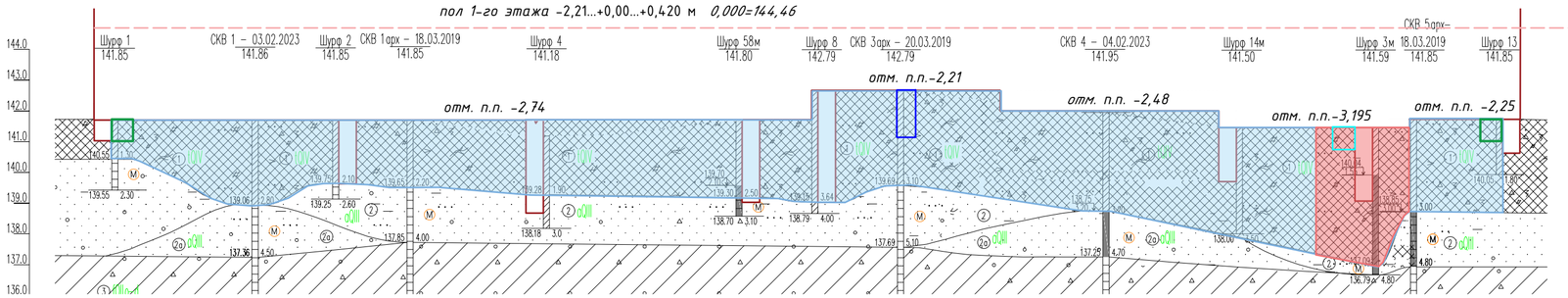

3-3

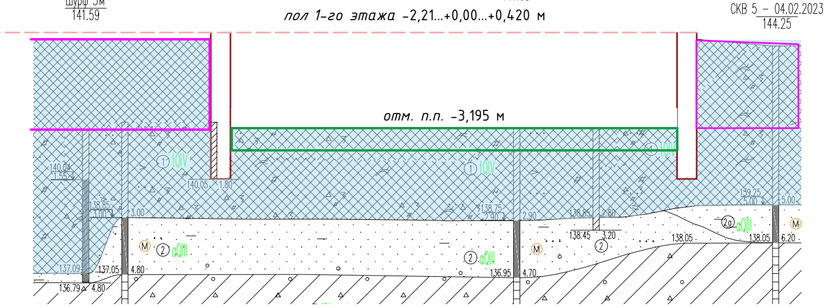

4-4

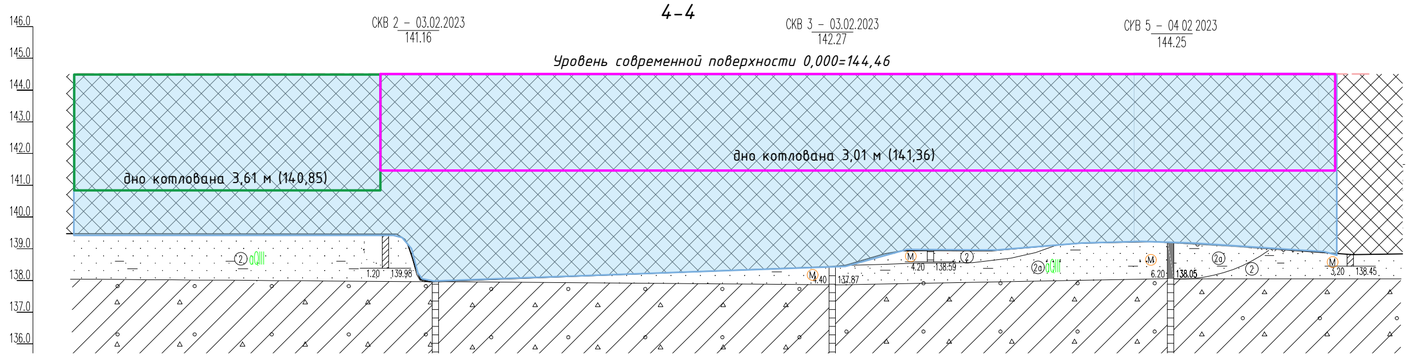

4-4

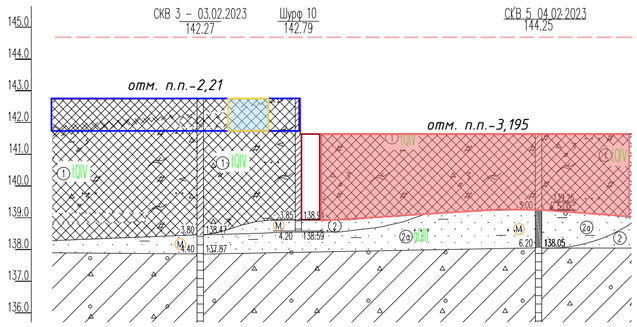

План проведения археологических работ. М1:250

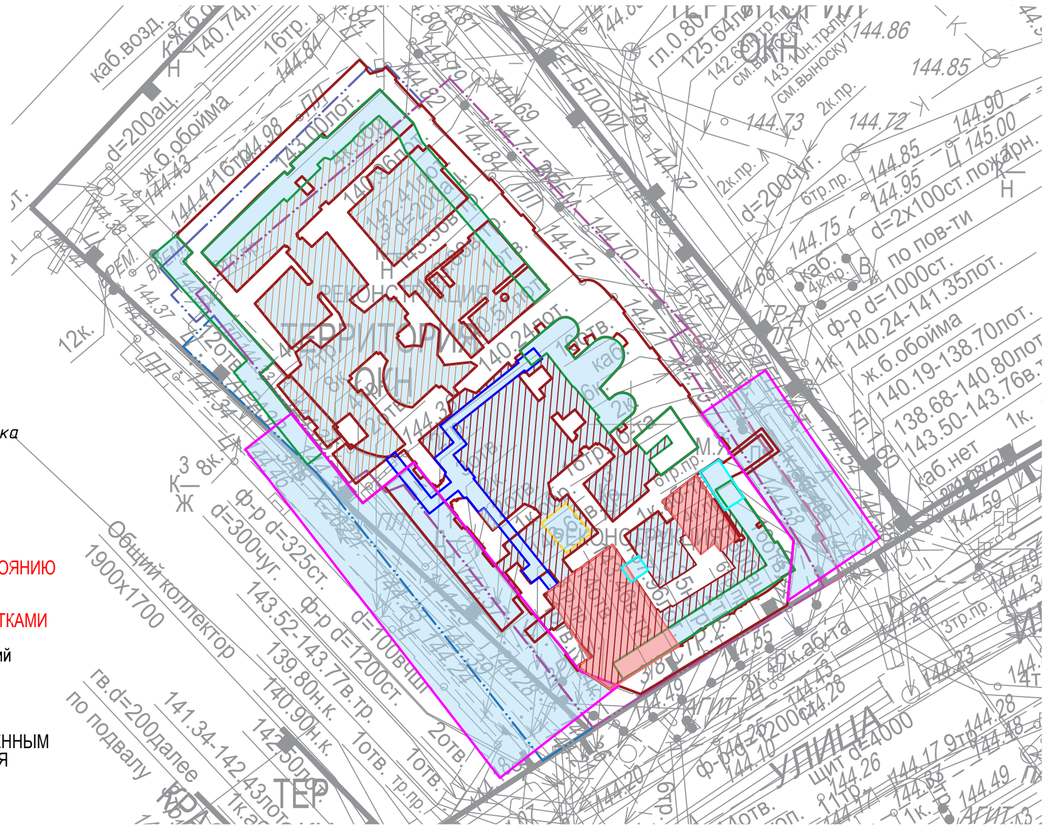
ТЕРРИТОРИЯ
ОКН
ФЗ
УЛИЦА
ИЛЬИНКА
Общий коллектор 1900х1700
гв.d=200далее по подвалу
ф-р d=325ст.
ф-р d=300чуг.
ф-р d=1200ст.
ф-р d=100вчш
143.52-143.77в.тр.
139.80н.к.
140.90н.к.
142.50ф-р
141.34-142.43лот.
ТЕР.
ЖКН
ЖКН ВЛКСМ
РЕНОМЕДИЯ
ЦЕНТР
ЦЕНТР ЗДОРОВЬЯ
ЦЕНТР ЗДОРОВЬЯ ЖКН
каб.возд.
d=200ац.
ж.б.обойма
16тр.
12к.
8к.
2к.пр.
2к.пр.
6тр.пр.
4к.пр.
1к.
1к.
1к.
каб.нет
ф-р d=1000ст.
140.24-141.35лот.
ж.б.обойма
140.19-138.70лот.
138.68-140.80лот
143.50-143.76в.т
ф-р d=2х100ст.пожарн.
по пов-ти
ф-р d=200чуг.
ф-р d=200ст.
ф-р d=400ст.
ф-р d=200ст.
ф-р d=400ст.
ф-р d=200ст.
ф-р d=200ст.
ф-р d=200

План проведения археологических работ. М1:250

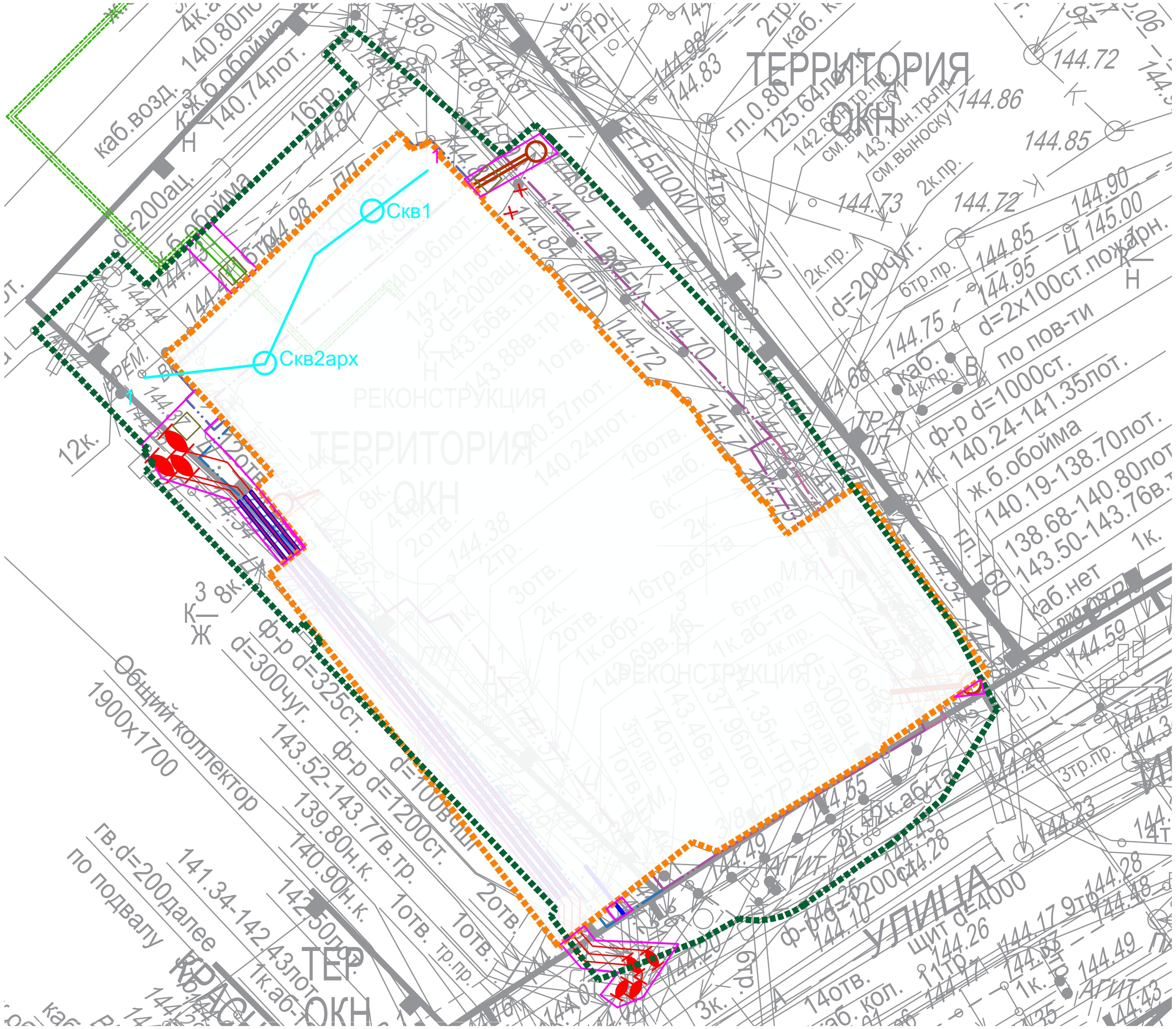

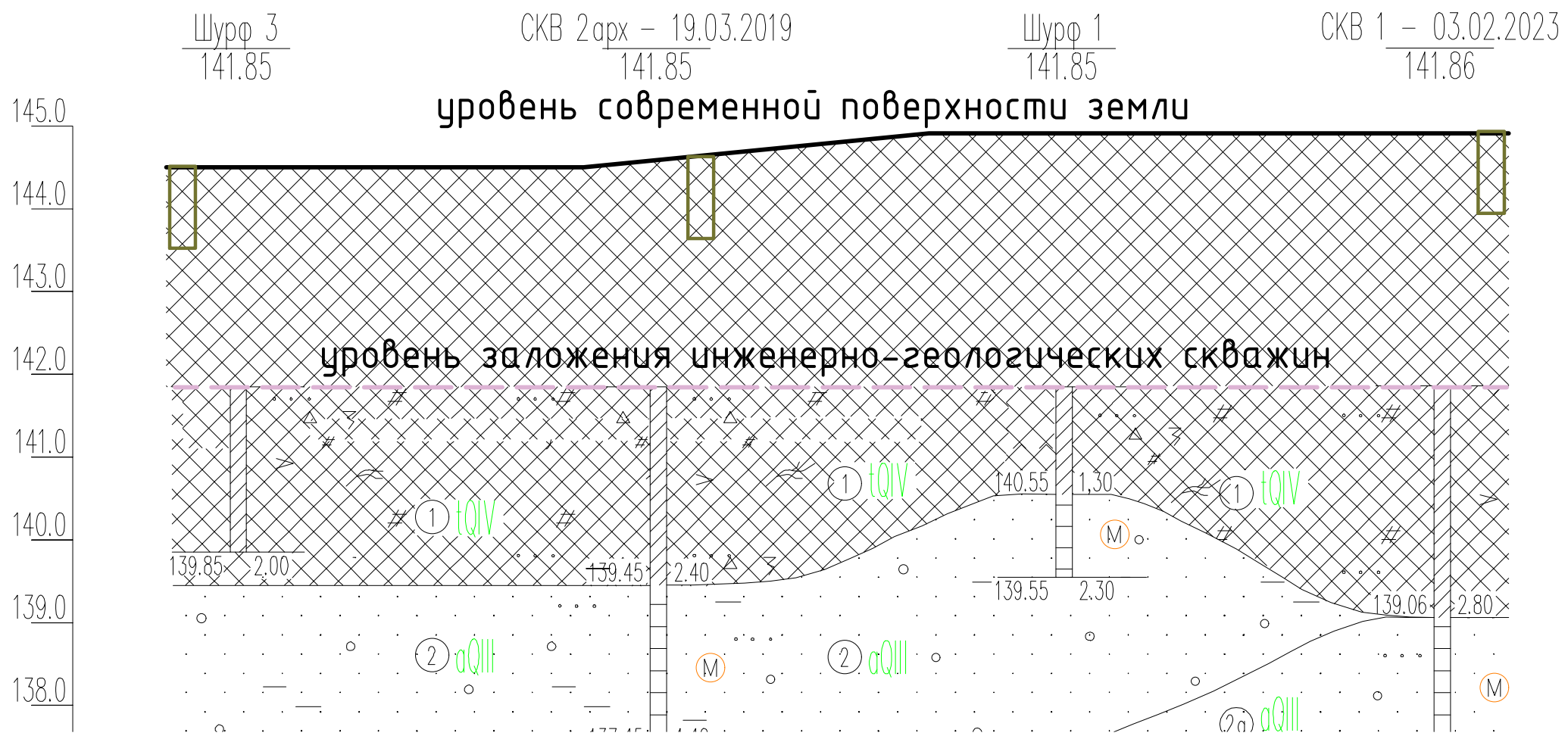



3/6440-22-ИГДИ-Г

в 1-й части

СХЕМА РАСПОЛОЖЕНИЯ ЧАСТЕЙ

1

Условные обозначения:

- Граница ГПЗУ № РФ-77-4-53-3-82-2022-7218
- Граница ГПЗУ № РФ-77-4-53-3-82-2022-7164
- Граница ГПЗУ № РФ-77-4-53-3-82-2022-7447
- Граница ГПЗУ № РФ-77-4-53-3-82-2022-7147
- Граница участка проведения работ
- Зона работ см. лист 1-2
- Скв-1, II — Линия и номер инженерно-геологического разреза. Номер инженерно-геологической скважины
- В — Пр. водопровод
- Пр. хоз.-бытовая канализация
- Пр. теплосеть
- Пр. электрокабель
- Зона заложения археологических шурфов общей площадью 3 кв. м (1х1 м)
- Зона проведения археологических наблюдений и раскопок на участках открытой прокладке инженерных сетей общей площадью 39 кв. м. Глубина земляных, строительных работ от 1,5 м до 4,2 м.
- Зона проведения археологических наблюдений на участке благоустройства общей площадью 320 кв. м. Глубина земляных, строительных работ от 0,2 м до 0,6 м.

Мощность культурного слоя от уровня современной поверхности от 4,27 м до 5,73 м.

Изм.	Кол.уч.	Лист	№док.	Подпись	Дата	Корректировка проектной документации с выполнением функции технического заказчика на проведение ремонтно-реставрационных работ на объекте культурного наследия федерального значения "Церковь Ильи Пророка в Новгородском подворье, XVI-XVII вв." по адресу: г.Москва, ул. Ильинка, д. 3/8, стр. 2 Объект культурного наследия федерального значения «Церковь Ильи Пророка в Новгородском подворье, XVI-XVII вв.» по адресу: г. Москва, ул. Ильинка, д. 3/8, стр. 2		
Разраб		Плюснина Е.В			04.23	Раздел об обеспечении сохранности объектов археологического наследия	Стадия	Лист	Листов
Пров.		Аделев В.В.			04.23		П	3	3
						План проведения археологических работ	ООО "Археологическое проектирование при строительстве"		

Согласовано

Взам. инв. №

Подпись и дата

Инв. №подл.

Формат А2

Акционерное Общество
«Ренессанс-Реставрация»

ИНН 7842321061, КПП 784201001, ОГРН 1057812424647
191124, г. Санкт-Петербург, Орловская улица, дом 1, корпус 2, лит. А, пом. 10Н
тел.+7 (812) 414-94-24, e-mail: office@renrest.ru

Исх. № 533 /23

от «27» апреля 2023 г.

Генеральному директору
ООО «АПС»
В.В. Аделеву

Уважаемый Владимир Владимирович!

Акционерное Общество «Ренессанс-Реставрация» уведомляет Вас, что проектная и исходно-разрешительная документация (далее – документация) по объекту: объект культурного наследия федерального значения "Церковь Ильи Пророка в Новгородском подворье, XVI-XVII вв." по адресу: г.Москва, ул. Ильинка, д. 3/8, стр. 2 предоставленная ООО «Археологическое проектирование при строительстве» в качестве необходимых документов для подготовки раздела об обеспечении сохранности объектов археологического наследия при проведении земляных, строительных работ и подготовки заключения (акта) государственной историко-культурной экспертизы (далее – акт ГИКЭ), являются собственностью АО «Ренессанс-Реставрация» с грифом «Для служебного пользования» и не подлежат опубликованию в открытом доступе в качестве приложения к акту ГИКЭ при общественном обсуждении на официальном сайте Департамента культурного наследия города Москвы.

В соответствии с п.17 абзац «г» Положения о государственной историко-культурной экспертизе от 1 июля 2009г. №569, утвержденного постановлением Правительства РФ, эксперт обязан обеспечить конфиденциальность полученной информации.

Директора по развитию **С.П. Слядзе**

Исполнитель: Белогубов П.В.
Тел.: +7(911)744-32-58