ПРОЕКТ

ПРАВИТЕЛЬСТВО МОСКВЫ

ПОСТАНОВЛЕНИЕ

Об утверждении проекта планировки территории линейного объекта – магистраль вдоль Малого кольца Московской железной дороги от улицы Трофимова до Севастопольского проспекта

В соответствии с Градостроительным кодексом Российской Федерации, постановлением Правительства Российской Федерации от 12 мая 2017 г. № 564 «Об утверждении Положения о составе и содержании документации по планировке территории, предусматривающей размещение одного или нескольких линейных объектов», Законом города Москвы от 25 июня 2008 г. № 28 «Градостроительный кодекс города Москвы», постановлением Правительства Москвы от 22 марта 2022 г. № 438-ПП «О реализации положений пункта 2 статьи 7 Федерального закона от 14 марта 2022 г. № 58-ФЗ «О внесении изменений в отдельные законодательные акты Российской Федерации» **Правительство Москвы постановляет:**

1. Утвердить проект планировки территории линейного объекта – магистраль вдоль Малого кольца Московской железной дороги от улицы Трофимова до Севастопольского проспекта (приложение 1).

2. Изменить границы объекта природного комплекса Южного административного округа города Москвы № 53 «Сквер по ул. Трофимова», исключив из его состава участок территории площадью **0,07 га**, согласно приложению 2 к настоящему постановлению.

3. Изменить границы объекта природного комплекса Южного административного округа города Москвы № 60 «Долина р. Котловки от Нахимовского проспекта до Павелецкого направления Московской

железной дороги», исключив из его состава участок территории площадью **3,05 га**, согласно приложению 3 к настоящему постановлению.

4. Изменить границы объекта природного комплекса Южного административного округа города Москвы № 61 «Долина р. Котловки, Варшавское шоссе, д. 18», исключив из его состава участок территории площадью **1,29 га**, согласно приложению 4 к настоящему постановлению.

5. Изменить границы объекта природного комплекса Южного административного округа города Москвы № 62 «Долина р. Котловки, Варшавское шоссе, д. 17», исключив из его состава участки территории общей площадью **0,47 га**, согласно приложению 5 к настоящему постановлению.

6. Изменить границы объекта природного комплекса Южного административного округа города Москвы № 211 «Бульвар вдоль Московской железной дороги», исключив из его состава участок территории площадью **0,15 га**, согласно приложению 6 к настоящему постановлению

7. Изменить границы объекта природного комплекса Южного административного округа города Москвы № 212 «Озелененная территория вдоль Московской железной дороги», исключив из его состава участок территории площадью **0,02 га**, согласно приложению 7 к настоящему постановлению.

8. Изменить границы объекта природного комплекса Южного административного округа города Москвы № 215 «Озелененная территория технической зоны у Московской железной дороги (3 участка)», исключив из его состава участки территории общей площадью **0,21 га**, согласно приложению 8 к настоящему постановлению.

9. Изменить границы объекта природного комплекса Южного административного округа города Москвы № 230 «Озелененная территория на бывшей территории «ЗИЛ», исключив из его состава участок территории площадью **0,15 га**, согласно приложению 9 к настоящему постановлению.

10. Изменить границы объекта природного комплекса Южного административного округа города Москвы № 233 «Озелененная территория на 2-м Кожуховском проезде (2 участка)», исключив из его состава участок территории площадью **0,01 га**, согласно приложению 10 к настоящему постановлению.

11. Изменить границы объекта природного комплекса Юго-Западного административного округа города Москвы № 11 «Озелененная территория по улице Дмитрия Ульянова», исключив из его состава участок территории площадью **0,7 га**, согласно приложению 11 к настоящему постановлению.

12. Исключить из состава природных и озелененных территорий Юго-Западного административного округа города Москвы объект природного комплекса № 25 «Сквер на ул. Ремизова».

13. Изменить границы объекта природного комплекса Юго-Западного административного округа города Москвы № 26 «Долина р. Коршунихи от Севастопольского пр. до р. Котловка», исключив из его состава участок территории площадью **2,65 га**, согласно приложению 12 к настоящему постановлению.

14. Изменить границы объекта природного комплекса Юго-Западного административного округа города Москвы № 27 «Долина р. Котловки от ул. Ремизова до устья р. Коршунихи», исключив из его состава участок территории площадью **0,05 га**, согласно приложению 13 к настоящему постановлению.

15. Исключить из состава природных и озелененных территорий Юго-Западного административного округа города Москвы объект природного комплекса № 126 «Озелененная территория технической зоны вдоль проезда 738».

16. Внести изменения в постановление Правительства Москвы от 19 января 1999 г. № 38 «О проектных предложениях по установлению границ Природного комплекса с их описанием и закреплением актами красных линий» (в редакции постановлений Правительства Москвы от 14 апреля 2017 г. № 201-ПП, от 27 октября 2020 г. № 1815-ПП, от 27 декабря 2023 г. № 2685-ПП, от 24 июля 2024 г. № 1716-ПП, от 7 августа 2024 г. № 1813-ПП):

16.1. Пункты 53, 60, 61, 62, 211, 212, 215, 230, 233 раздела «Южный АО» приложения 1 к постановлению изложить в редакции согласно приложению 14 к настоящему постановлению.

16.2. Пункты 11, 26, 27 раздела «Юго-Западный АО» приложения 1 к постановлению изложить в редакции согласно приложению 14 к настоящему постановлению.

16.3. Пункты 25, 126 раздела «Юго-Западный АО» приложения 1 к постановлению признать утратившими силу.

17. Контроль за выполнением настоящего постановления возложить на заместителя Мэра Москвы в Правительстве Москвы по вопросам градостроительной политики и строительства **Ефимова В.В.**

Мэр Москвы **С.С.Собянин**

Приложение 1
к постановлению Правительства Москвы
от_____20 г. №_____

Проект планировки территории линейного объекта – магистраль вдоль Малого кольца Московской железной дороги от улицы Трофимова до Севастопольского проспекта

1. Графическая часть

1.1. Чертеж красных линий и перечень координат характерных точек устанавливаемых красных линий

1.1.1. Чертеж красных линий

Масштаб 1:4000
Даниловский район города Москвы
Лист 1 из 21



УСЛОВНЫЕ ОБОЗНАЧЕНИЯ:

ГРАНИЦЫ:

- подготовки проекта планировки территории
- существующих и планируемых элементов планировочной структуры

ЛИНИИ ГРАДОСТРОИТЕЛЬНОГО РЕГУЛИРОВАНИЯ:

СУЩЕСТВУЮЩИЕ:

- красная — красные линии улично-дорожной сети
- ПК — границы объектов природного комплекса города Москвы
- техническая зона — границы технических зон инженерных коммуникаций и сооружений
- зона внеуличного пешеходного перехода — границы зон внеуличных пешеходных переходов

ОТМЕНЯЕМЫЕ:

- красная — красные линии улично-дорожной сети
- ПК — границы объектов природного комплекса города Москвы
- техническая зона — границы технических зон инженерных коммуникаций и сооружений

УСТАНАВЛИВАЕМЫЕ:

- красная — красные линии улично-дорожной сети
- ПК — границы объектов природного комплекса города Москвы
- кл ОДМС — красные линии объектов дорожно-мостового строительства
- техническая зона — границы технических зон инженерных коммуникаций и сооружений
- 26 — номера характерных точек устанавливаемых красных линий

Масштаб 1:4000
Даниловский район города Москвы
Лист 2 из 21

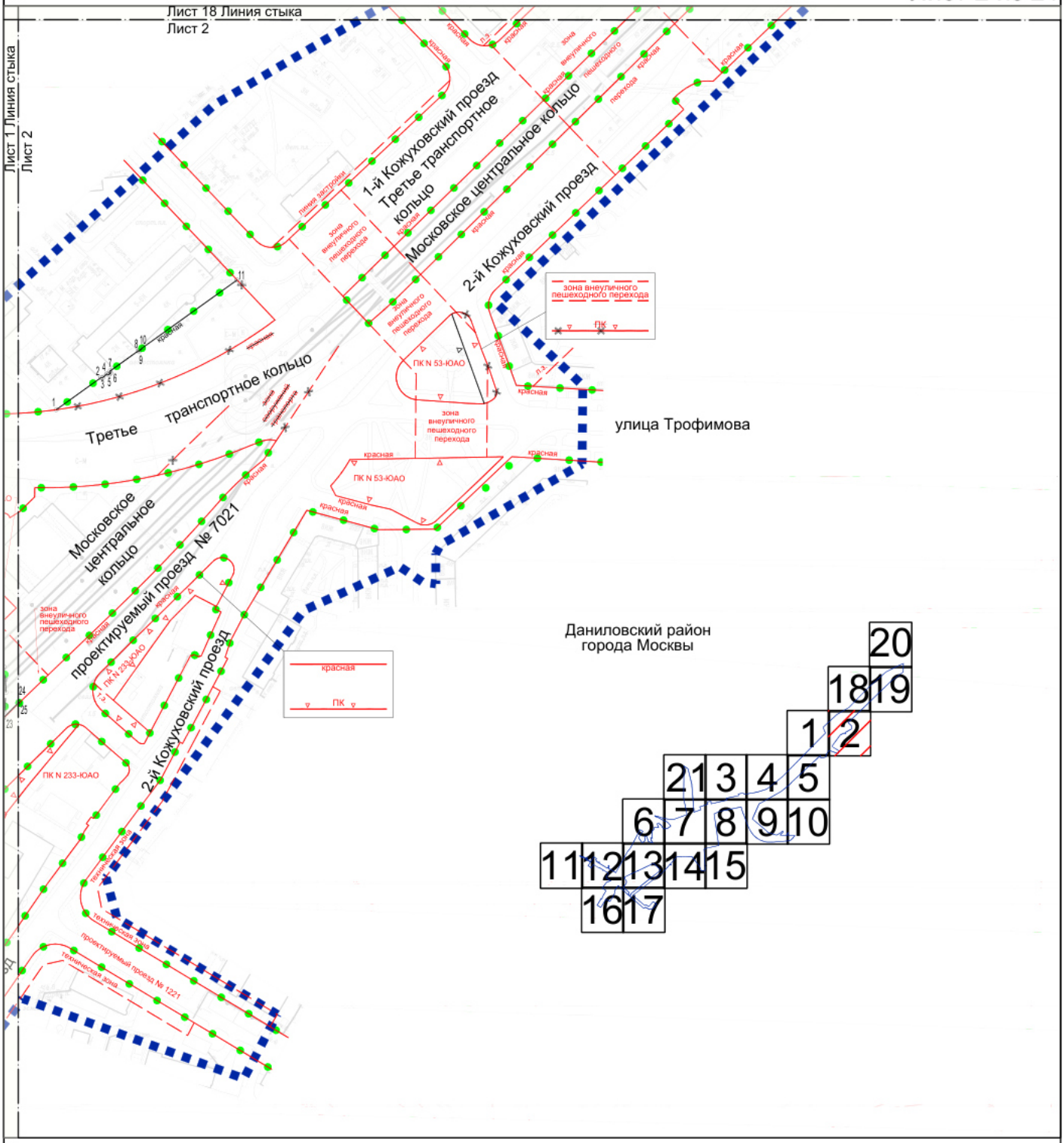

УСЛОВНЫЕ ОБОЗНАЧЕНИЯ:

ГРАНИЦЫ:

- подготовки проекта планировки территории
- существующих и планируемых элементов планировочной структуры

ЛИНИИ ГРАДОСТРОИТЕЛЬНОГО РЕГУЛИРОВАНИЯ:

СУЩЕСТВУЮЩИЕ:

- красная — красные линии улично-дорожной сети
- ПК — границы объектов природного комплекса города Москвы
- линия застройки — границы линий застройки
- зона внеуличного пешеходного перехода — границы зон внеуличных пешеходных переходов
- техническая зона — границы технических зон инженерных коммуникаций и сооружений

ОТМЕНЯЕМЫЕ:

- ~~красная~~ — красные линии улично-дорожной сети
- ~~ПК~~ — границы объектов природного комплекса города Москвы
- ~~зона сооружений транспорта~~ — границы зон транспортных сооружений

УСТАНАВЛИВАЕМЫЕ:

- красная — красные линии улично-дорожной сети
- ПК — границы объектов природного комплекса города Москвы
- 2 — номера характерных точек устанавливаемых красных линий

Масштаб 1:4000
Даниловский район города Москвы
Донской район города Москвы
Лист 3 из 21



УСЛОВНЫЕ ОБОЗНАЧЕНИЯ:

ГРАНИЦЫ:

- подготовки проекта планировки территории
- районов города Москвы
- существующих и планируемых элементов планировочной структуры

ЛИНИИ ГРАДОСТРОИТЕЛЬНОГО РЕГУЛИРОВАНИЯ:
СУЩЕСТВУЮЩИЕ:

- красная — красные линии улично-дорожной сети
- зона внеуличного пешеходного перехода — границы зон внеуличных пешеходных переходов
- зона сооружений транспорта — границы зон транспортных сооружений
- техническая зона — границы технических зон инженерных коммуникаций и сооружений
- линия застройки — границы линий застройки
- ПК — границы объектов природного комплекса города Москвы

Масштаб 1:4000
Даниловский район города Москвы
Лист 4 из 21



УСЛОВНЫЕ ОБОЗНАЧЕНИЯ:

ГРАНИЦЫ:

- подготовки проекта планировки территории
- существующих и планируемых элементов планировочной структуры

ЛИНИИ ГРАДОСТРОИТЕЛЬНОГО РЕГУЛИРОВАНИЯ:

СУЩЕСТВУЮЩИЕ:

- красная — красные линии улично-дорожной сети
- ПК — границы объектов природного комплекса города Москвы
- техническая зона — границы технических зон инженерных коммуникаций и сооружений
- зона внеуличного пешеходного перехода — границы зон внеуличных пешеходных переходов
- линия застройки — границы линий застройки
- зона сооружений транспорта — границы зон транспортных сооружений

ОТМЕНЯЕМЫЕ:

- красная — красные линии улично-дорожной сети

УСТАНАВЛИВАЕМЫЕ:

- красная — красные линии улично-дорожной сети
- 33 — номера характерных точек устанавливаемых красных линий

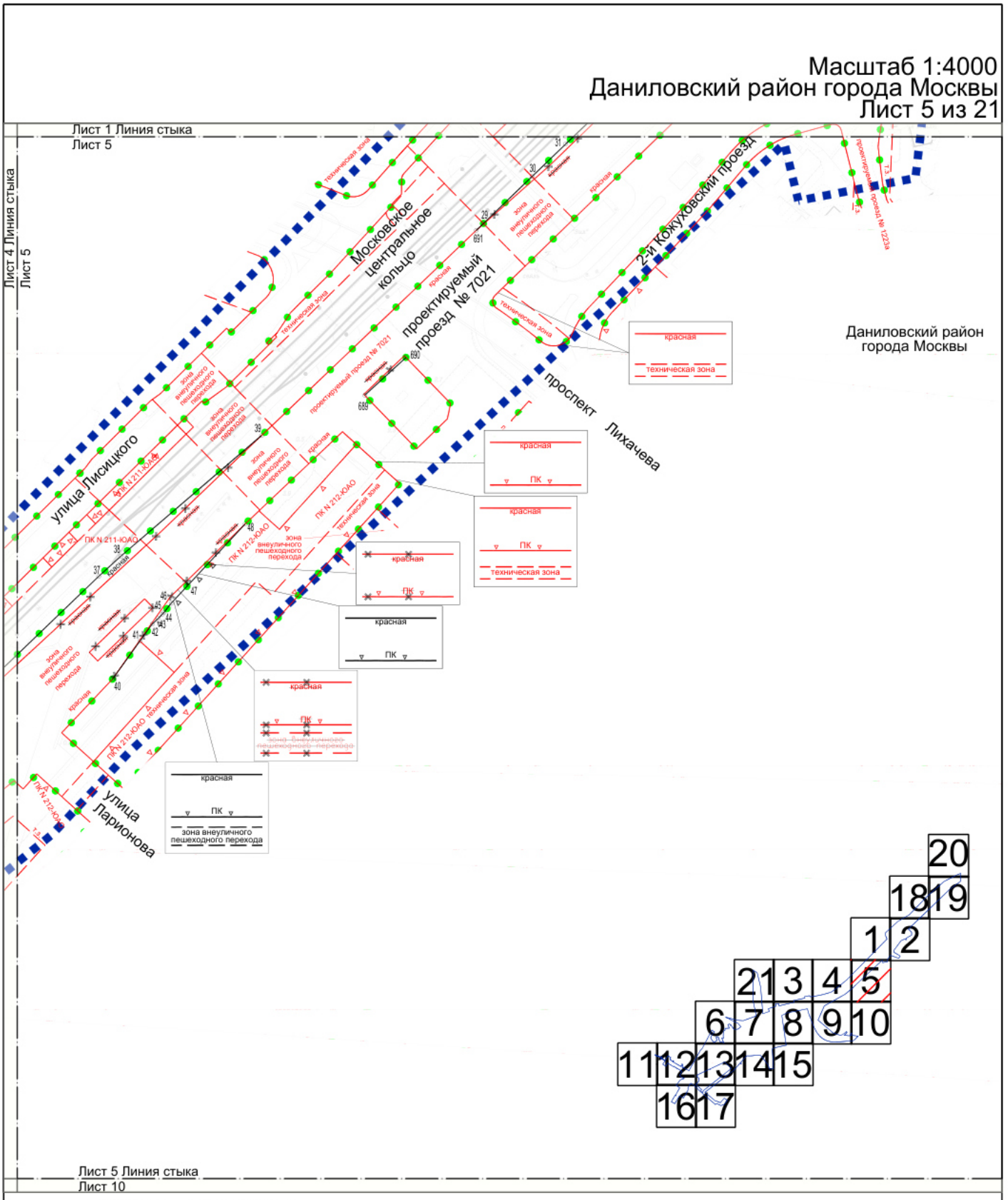

УСЛОВНЫЕ ОБОЗНАЧЕНИЯ:

ГРАНИЦЫ:

- подготовки проекта планировки территории
- существующих и планируемых элементов планировочной структуры

ЛИНИИ ГРАДОСТРОИТЕЛЬНОГО РЕГУЛИРОВАНИЯ:

СУЩЕСТВУЮЩИЕ:

- красная — красные линии улично-дорожной сети
- ПК — границы объектов природного комплекса города Москвы
- техническая зона — границы технических зон инженерных коммуникаций и сооружений
- зона внеуличного пешеходного перехода — границы зон внеуличных пешеходных переходов

ОТМЕНЯЕМЫЕ:

- красная — красные линии улично-дорожной сети
- ПК — границы объектов природного комплекса города Москвы
- зона внеуличного пешеходного перехода — границы зон внеуличных пешеходных переходов

УСТАНАВЛИВАЕМЫЕ:

- красная — красные линии улично-дорожной сети
- ПК — границы объектов природного комплекса города Москвы
- зона внеуличного пешеходного перехода — границы зон внеуличных пешеходных переходов
- 39 — номера характерных точек устанавливаемых красных линий

Масштаб 1:4000
Донской район города Москвы
Нагорный район города Москвы
район Котловка города Москвы
Лист 6 из 21

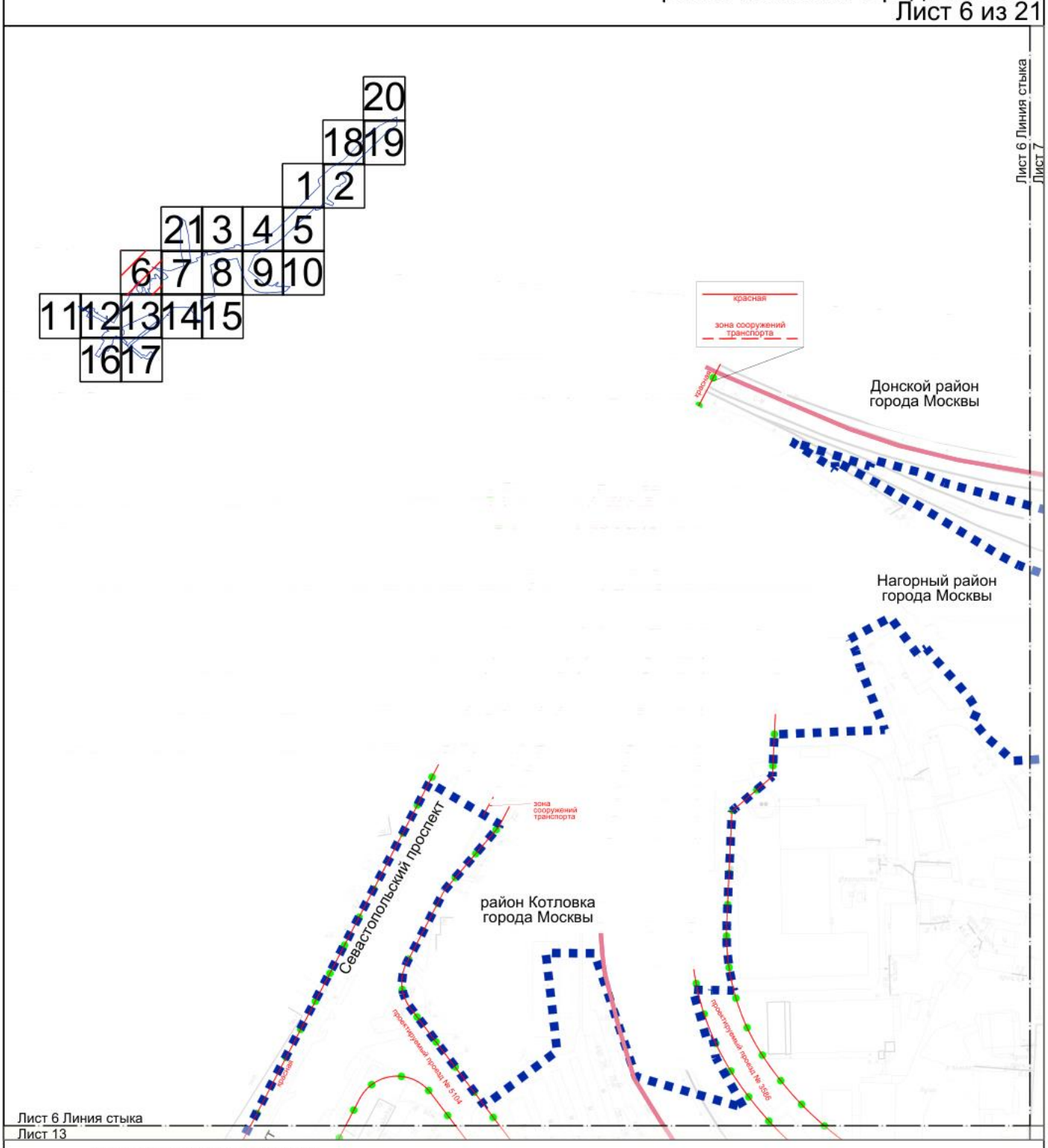

УСЛОВНЫЕ ОБОЗНАЧЕНИЯ:

ГРАНИЦЫ:

- подготовки проекта планировки территории
- районов города Москвы
- существующих и планируемых элементов планировочной структуры

ЛИНИИ ГРАДОСТРОИТЕЛЬНОГО РЕГУЛИРОВАНИЯ:

СУЩЕСТВУЮЩИЕ:

- красная — красные линии улично-дорожной сети
- зона сооружений транспорта — границы зон транспортных сооружений

Масштаб 1:4000
Донской район города Москвы
Нагорный район города Москвы
Лист 7 из 21

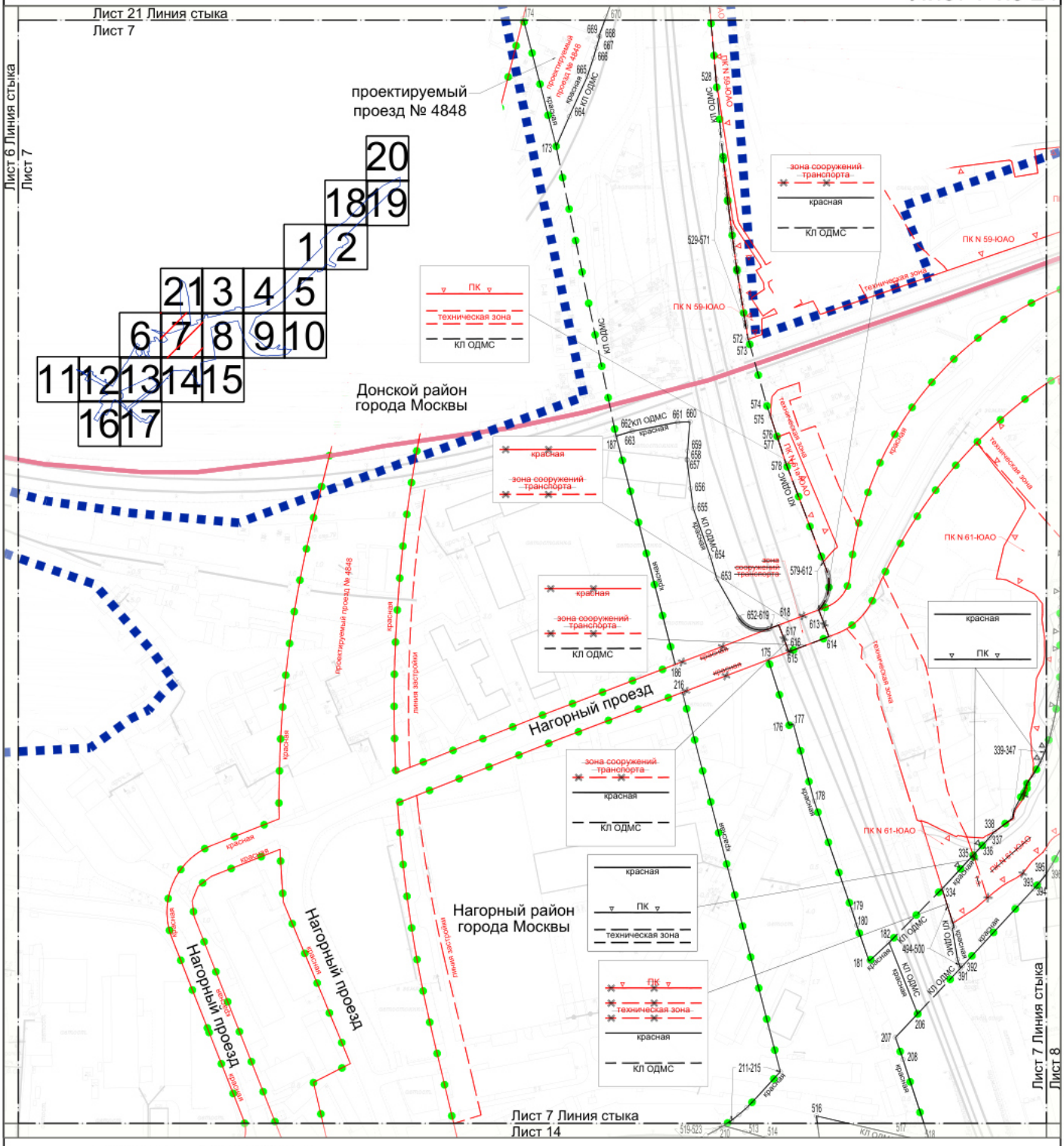

УСЛОВНЫЕ ОБОЗНАЧЕНИЯ:

ГРАНИЦЫ:

- подготовки проекта планировки территории
- районов города Москвы
- существующих и планируемых элементов планировочной структуры

ЛИНИИ ГРАДОСТРОИТЕЛЬНОГО РЕГУЛИРОВАНИЯ:

СУЩЕСТВУЮЩИЕ:

- красная — красные линии улично-дорожной сети
- ПК — границы объектов природного комплекса города Москвы
- линия застройки — границы линий застройки
- техническая зона — границы технических зон инженерных коммуникаций и сооружений

ОТМЕНЯЕМЫЕ:

- красная — красные линии улично-дорожной сети
- ПК — границы объектов природного комплекса города Москвы

- зона сооружений транспорта — границы зон транспортных сооружений
- техническая зона — границы технических зон инженерных коммуникаций и сооружений

УСТАНАВЛИВАЕМЫЕ:

- красная — красные линии улично-дорожной сети
- ПК — границы объектов природного комплекса города Москвы
- техническая зона — границы технических зон инженерных коммуникаций и сооружений
- кл ОДМС — красные линии объектов дорожно-мостового строительства
- 391 — номера характерных точек устанавливаемых красных линий

Масштаб 1:4000
Даниловский район города Москвы
Донской район города Москвы
район Нагатино-Садовники города Москвы
Нагорный район города Москвы
Лист 8 из 21

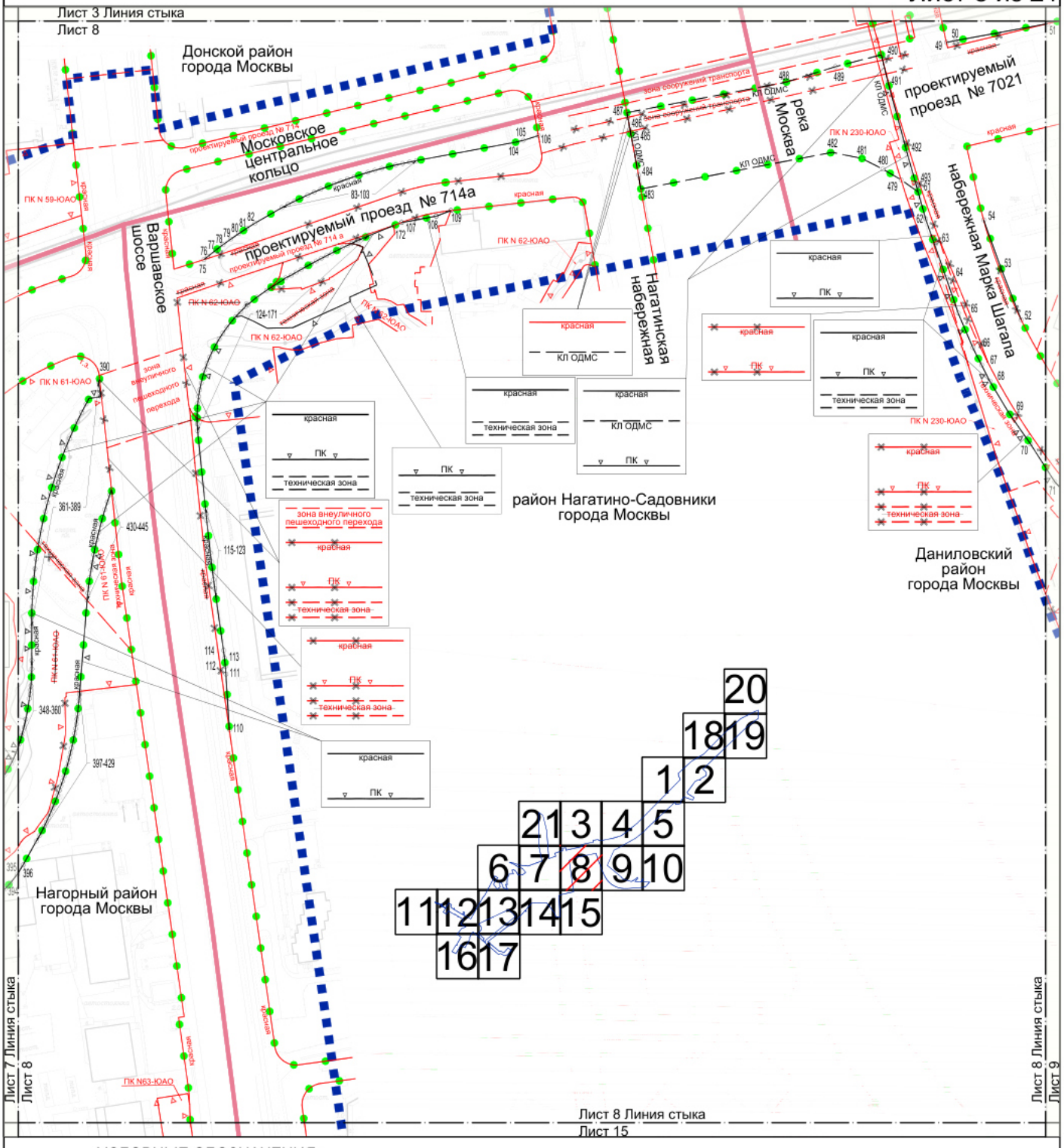

УСЛОВНЫЕ ОБОЗНАЧЕНИЯ:

ГРАНИЦЫ:
- подготовки проекта планировки территории
- районов города Москвы
- существующих и планируемых элементов планировочной структуры

ЛИНИИ ГРАДОСТРОИТЕЛЬНОГО РЕГУЛИРОВАНИЯ:

СУЩЕСТВУЮЩИЕ:
- красная — красные линии улично-дорожной сети
- ПК — границы объектов природного комплекса города Москвы
- техническая зона — границы технических зон инженерных коммуникаций и сооружений
- зона внеуличного пешеходного перехода — границы зон внеуличных пешеходных переходов
- зона сооружений транспорта — границы зон транспортных сооружений

ОТМЕНЯЕМЫЕ:
- красная — красные линии улично-дорожной сети
- ПК — границы объектов природного комплекса города Москвы
- зона сооружений транспорта — границы зон транспортных сооружений
- техническая зона — границы технических зон инженерных коммуникаций и сооружений

УСТАНАВЛИВАЕМЫЕ:
- красная — красные линии улично-дорожной сети
- КЛ ОДМС — красные линии объектов дорожно-мостового строительства
- ПК — границы объектов природного комплекса города Москвы
- техническая зона — границы технических зон инженерных коммуникаций и сооружений
- 110 — номера характерных точек устанавливаемых красных линий

Масштаб 1:4000
Даниловский район города Москвы
Лист 9 из 21

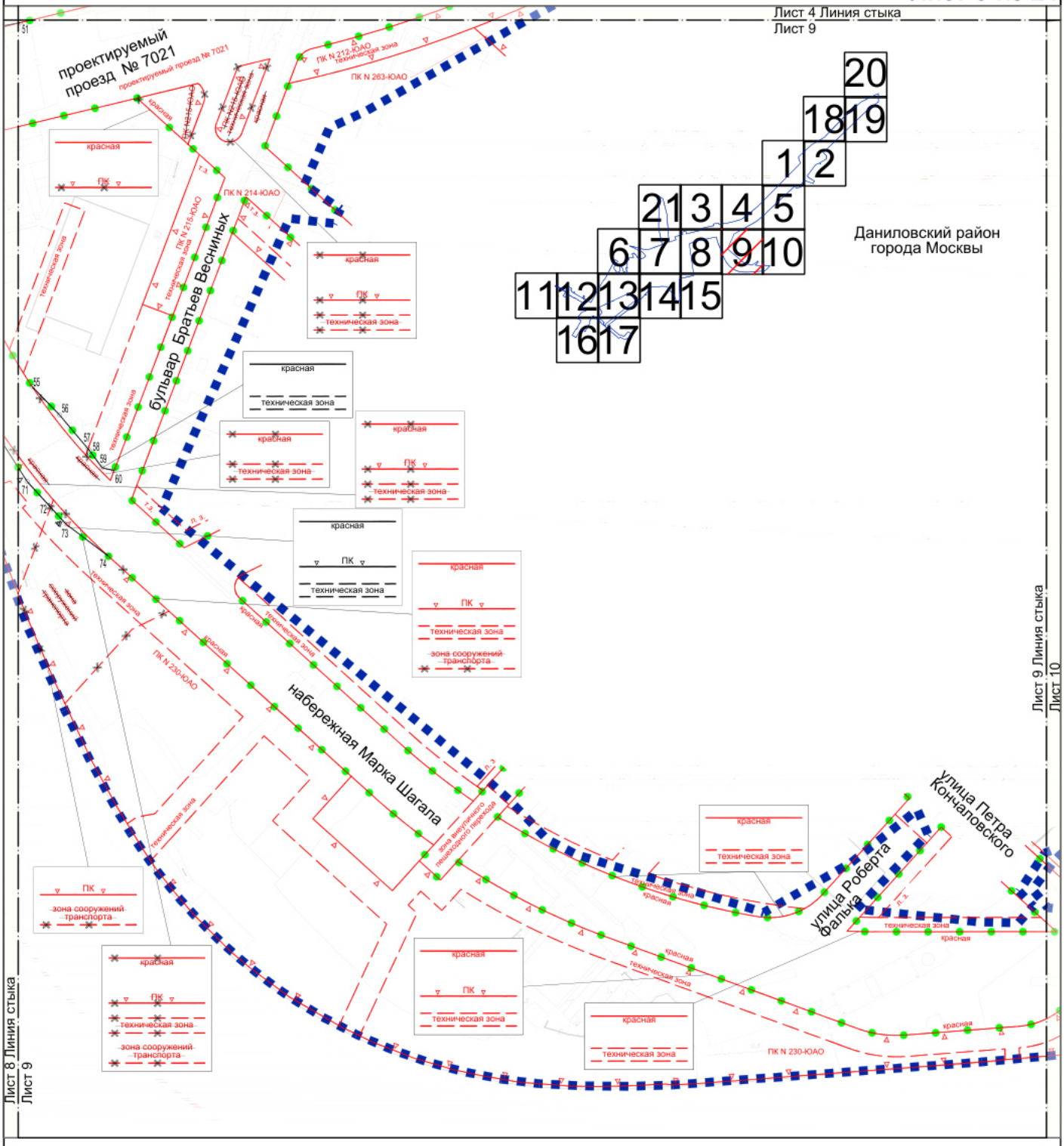

УСЛОВНЫЕ ОБОЗНАЧЕНИЯ:

ГРАНИЦЫ:

- подготовки проекта планировки территории
- существующих и планируемых элементов планировочной структуры

ЛИНИИ ГРАДОСТРОИТЕЛЬНОГО РЕГУЛИРОВАНИЯ:

СУЩЕСТВУЮЩИЕ:

- красная — красные линии улично-дорожной сети
- ПК — границы объектов природного комплекса города Москвы
- линия застройки — границы линий застройки
- техническая зона — границы технических зон инженерных коммуникаций и сооружений
- зона внеуличного пешеходного перехода — границы зон внеуличных пешеходных переходов

ОТМЕНЯЕМЫЕ:

- красная — красные линии улично-дорожной сети
- ПК — границы объектов природного комплекса города Москвы
- техническая зона — границы технических зон инженерных коммуникаций и сооружений
- зона сооружений транспорта — границы зон транспортных сооружений

УСТАНАВЛИВАЕМЫЕ:

- красная — красные линии улично-дорожной сети
- ПК — границы объектов природного комплекса города Москвы
- техническая зона — границы технических зон инженерных коммуникаций и сооружений
- 60 — номера характерных точек устанавливаемых красных линий

Масштаб 1:4000
Даниловский район города Москвы
Лист 10 из 21



УСЛОВНЫЕ ОБОЗНАЧЕНИЯ:

ГРАНИЦЫ:

- подготовки проекта планировки территории
- существующих и планируемых элементов планировочной структуры

ЛИНИИ ГРАДОСТРОИТЕЛЬНОГО РЕГУЛИРОВАНИЯ:
СУЩЕСТВУЮЩИЕ:

- красная — красные линии улично-дорожной сети
- ПК — границы объектов природного комплекса города Москвы
- линия застройки — границы линий застройки
- техническая зона — границы технических зон инженерных коммуникаций и сооружений
- КЛ ТОП — красные линии территорий общего пользования

Масштаб 1:4000
Академический район города Москвы
Лист 11 из 21



УСЛОВНЫЕ ОБОЗНАЧЕНИЯ:

ГРАНИЦЫ:

- подготовки проекта планировки территории
- существующих и планируемых элементов планировочной структуры

ЛИНИИ ГРАДОСТРОИТЕЛЬНОГО РЕГУЛИРОВАНИЯ:
СУЩЕСТВУЮЩИЕ:

- красная — красные линии улично-дорожной сети
- ПК — границы объектов природного комплекса города Москвы

Масштаб 1:4000
Академический район города Москвы
район Котловка города Москвы
Лист 12 из 21

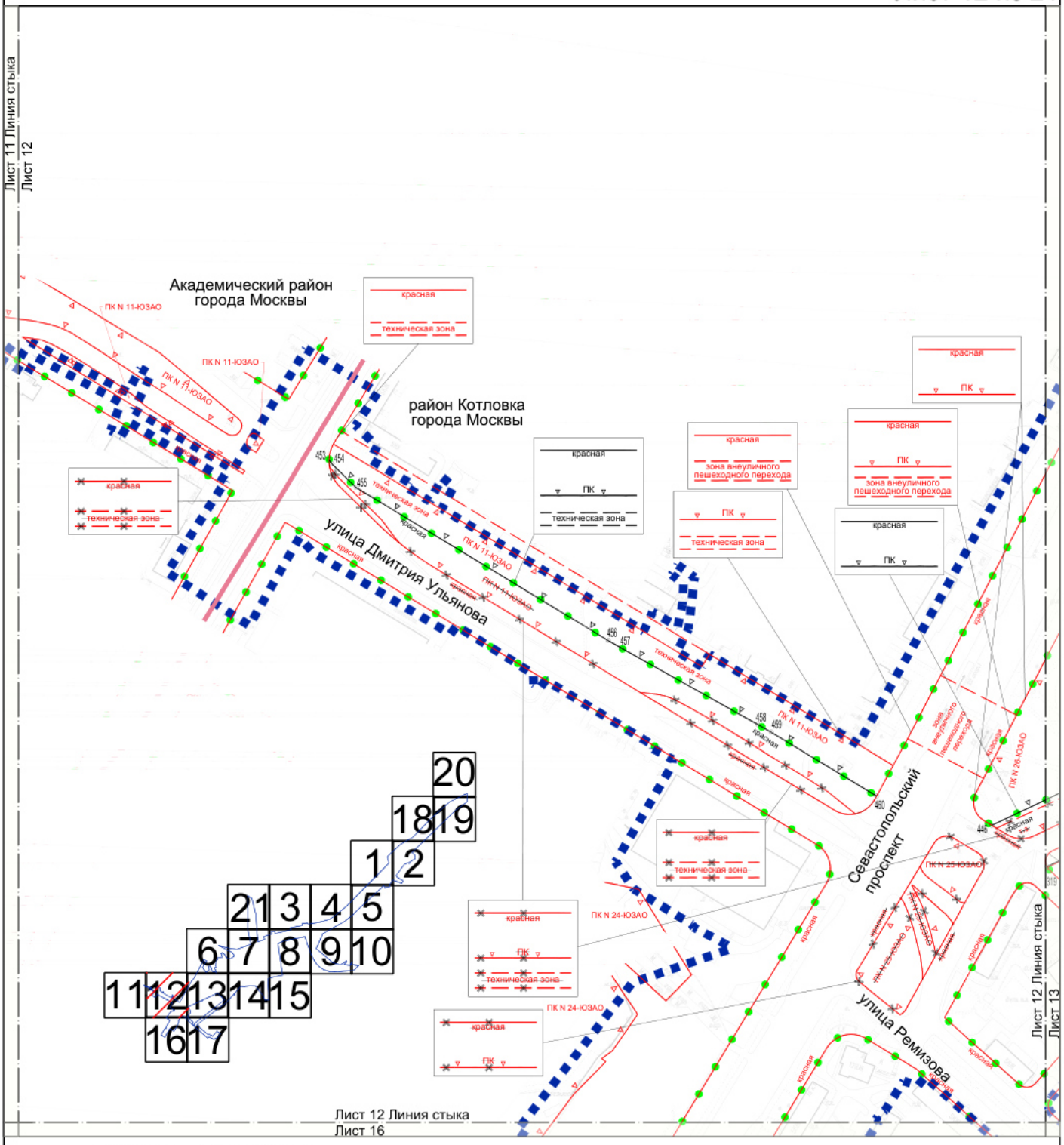

УСЛОВНЫЕ ОБОЗНАЧЕНИЯ:

ГРАНИЦЫ:

- подготовки проекта планировки территории
- районов города Москвы
- существующих и планируемых элементов планировочной структуры

ЛИНИИ ГРАДОСТРОИТЕЛЬНОГО РЕГУЛИРОВАНИЯ:

СУЩЕСТВУЮЩИЕ:

- красная — красные линии улично-дорожной сети
- ПК — границы объектов природного комплекса города Москвы
- техническая зона — границы технических зон инженерных коммуникаций и сооружений
- зона внеуличного пешеходного перехода — границы зон внеуличных пешеходных переходов

ОТМЕНЯЕМЫЕ:

- красная — красные линии улично-дорожной сети
- ПК — границы объектов природного комплекса города Москвы
- техническая зона — границы технических зон инженерных коммуникаций и сооружений

УСТАНАВЛИВАЕМЫЕ:

- красная — красные линии улично-дорожной сети
- ПК — границы объектов природного комплекса города Москвы
- техническая зона — границы технических зон инженерных коммуникаций и сооружений
- 458 — номера характерных точек устанавливаемых красных линий

Масштаб 1:4000
Нагорный район города Москвы
район Котловка города Москвы
Лист 13 из 21

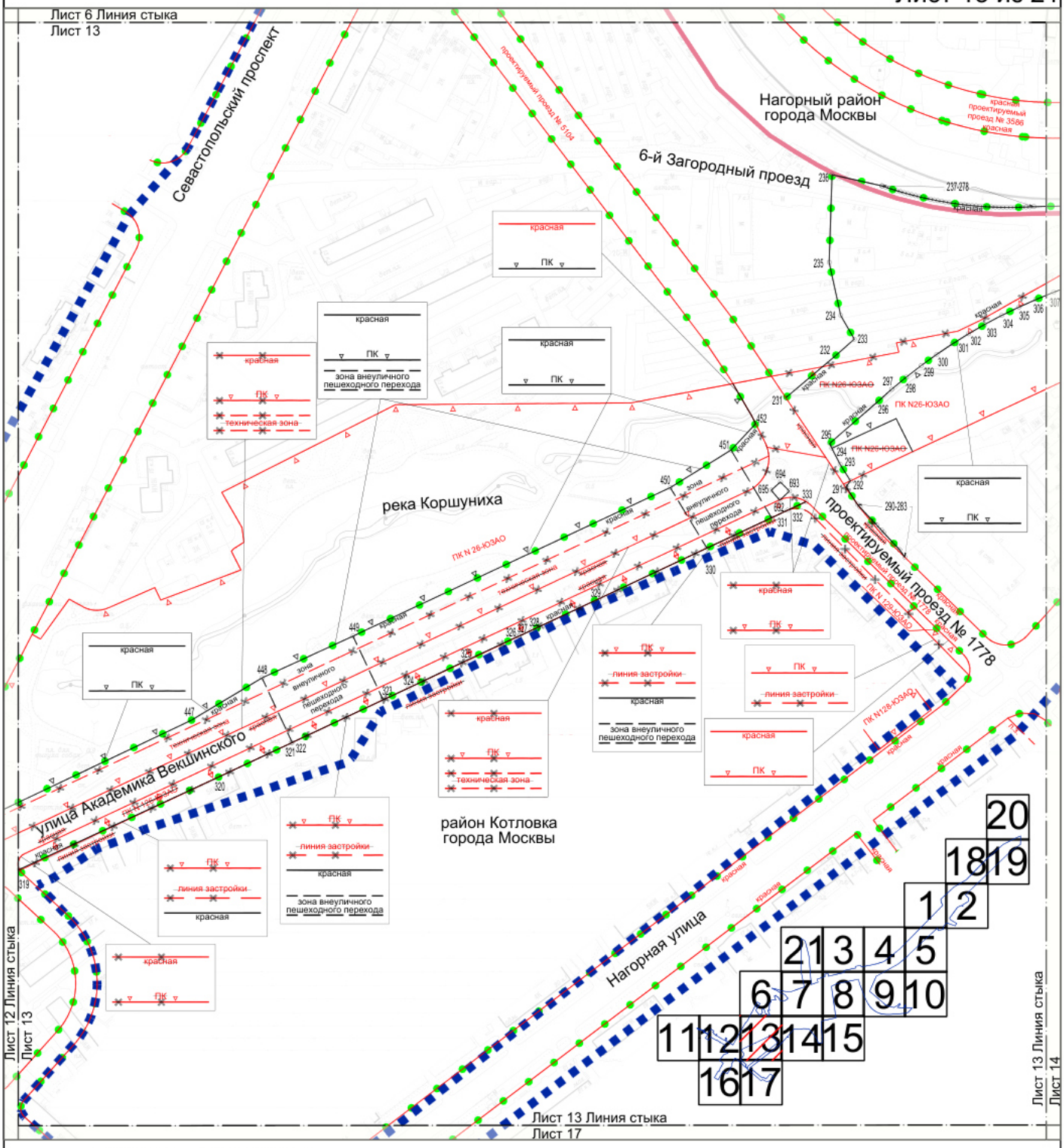

УСЛОВНЫЕ ОБОЗНАЧЕНИЯ:

ГРАНИЦЫ:

- подготовки проекта планировки территории
- районов города Москвы
- существующих и планируемых элементов планировочной структуры

ЛИНИИ ГРАДОСТРОИТЕЛЬНОГО РЕГУЛИРОВАНИЯ:

СУЩЕСТВУЮЩИЕ:

- красная — красные линии улично-дорожной сети
- ПК — границы объектов природного комплекса города Москвы
- линия застройки — границы линий застройки

ОТМЕНЯЕМЫЕ:

- красная — красные линии улично-дорожной сети
- ПК — границы объектов природного комплекса города Москвы
- техническая зона — границы технических зон инженерных коммуникаций и сооружений
- линия застройки — границы линий застройки

УСТАНАВЛИВАЕМЫЕ:

- красная — красные линии улично-дорожной сети
- ПК — границы объектов природного комплекса города Москвы
- зона внеуличного пешеходного перехода — границы зон внеуличных пешеходных переходов
- 451 — номера характерных точек устанавливаемых красных линий

Масштаб 1:4000
район Котловка города Москвы
Нагорный район города Москвы
Лист 14 из 21

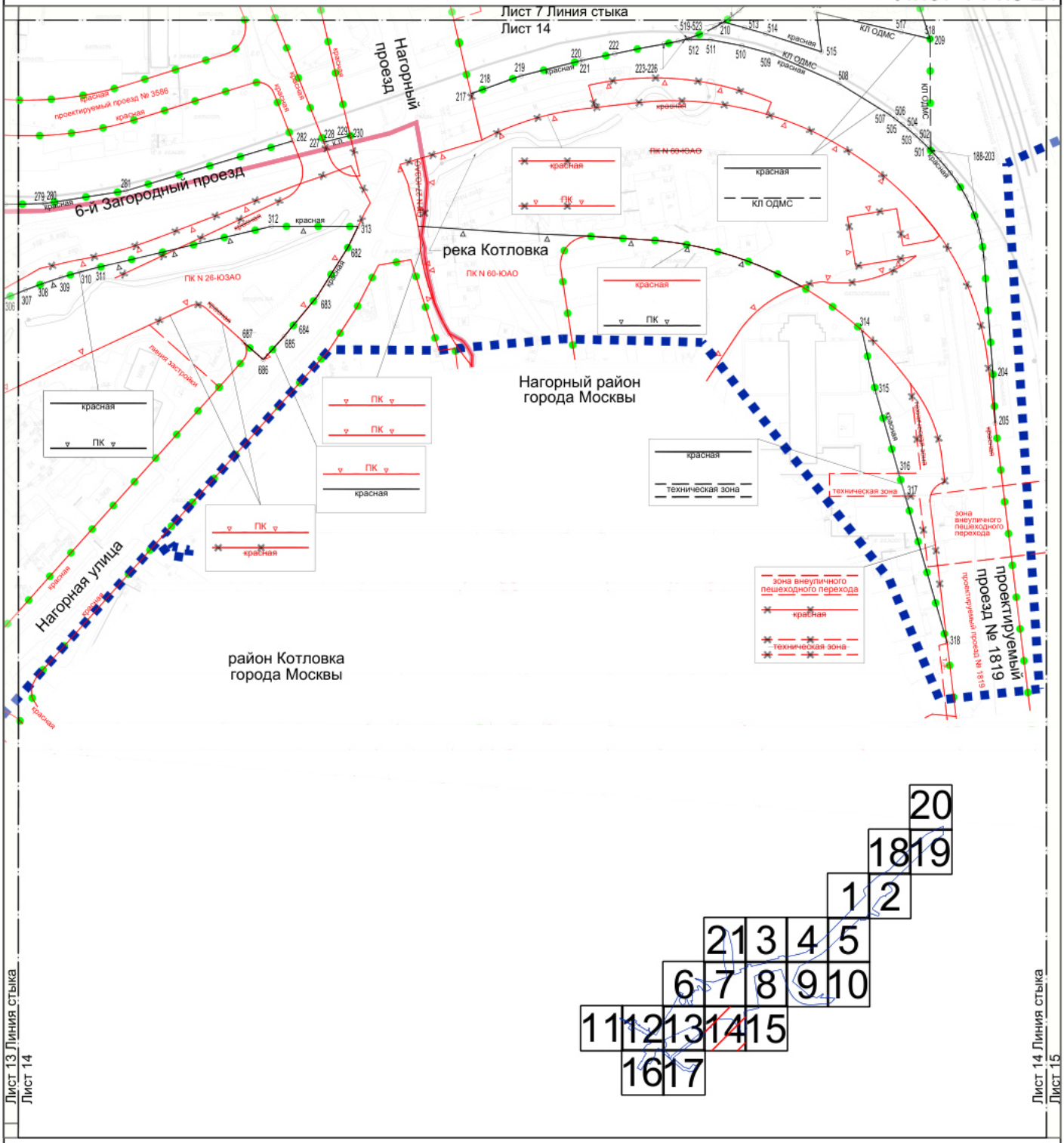

УСЛОВНЫЕ ОБОЗНАЧЕНИЯ:

ГРАНИЦЫ:

- подготовки проекта планировки территории
- районов города Москвы
- существующих и планируемых элементов планировочной структуры

ЛИНИИ ГРАДОСТРОИТЕЛЬНОГО РЕГУЛИРОВАНИЯ:

СУЩЕСТВУЮЩИЕ:

- красная — красные линии улично-дорожной сети
- ПК — границы объектов природного комплекса города Москвы
- линия застройки — границы линий застройки
- зона внеуличного пешеходного перехода — границы зон внеуличных пешеходных переходов
- техническая зона — границы технических зон инженерных коммуникаций и сооружений

ОТМЕНЯЕМЫЕ:

- красная — красные линии улично-дорожной сети
- ПК — границы объектов природного комплекса города Москвы
- техническая зона — границы технических зон инженерных коммуникаций и сооружений

УСТАНАВЛИВАЕМЫЕ:

- красная — красные линии улично-дорожной сети
- ПК — границы объектов природного комплекса города Москвы
- КЛ ОДМС — красные линии объектов дорожно-мостового строительства
- техническая зона — границы технических зон инженерных коммуникаций и сооружений
- 312 — номера характерных точек устанавливаемых красных линий

Масштаб 1:4000
Нагорный район города Москвы
район Нагатино-Садовники города Москвы
Лист 15 из 21

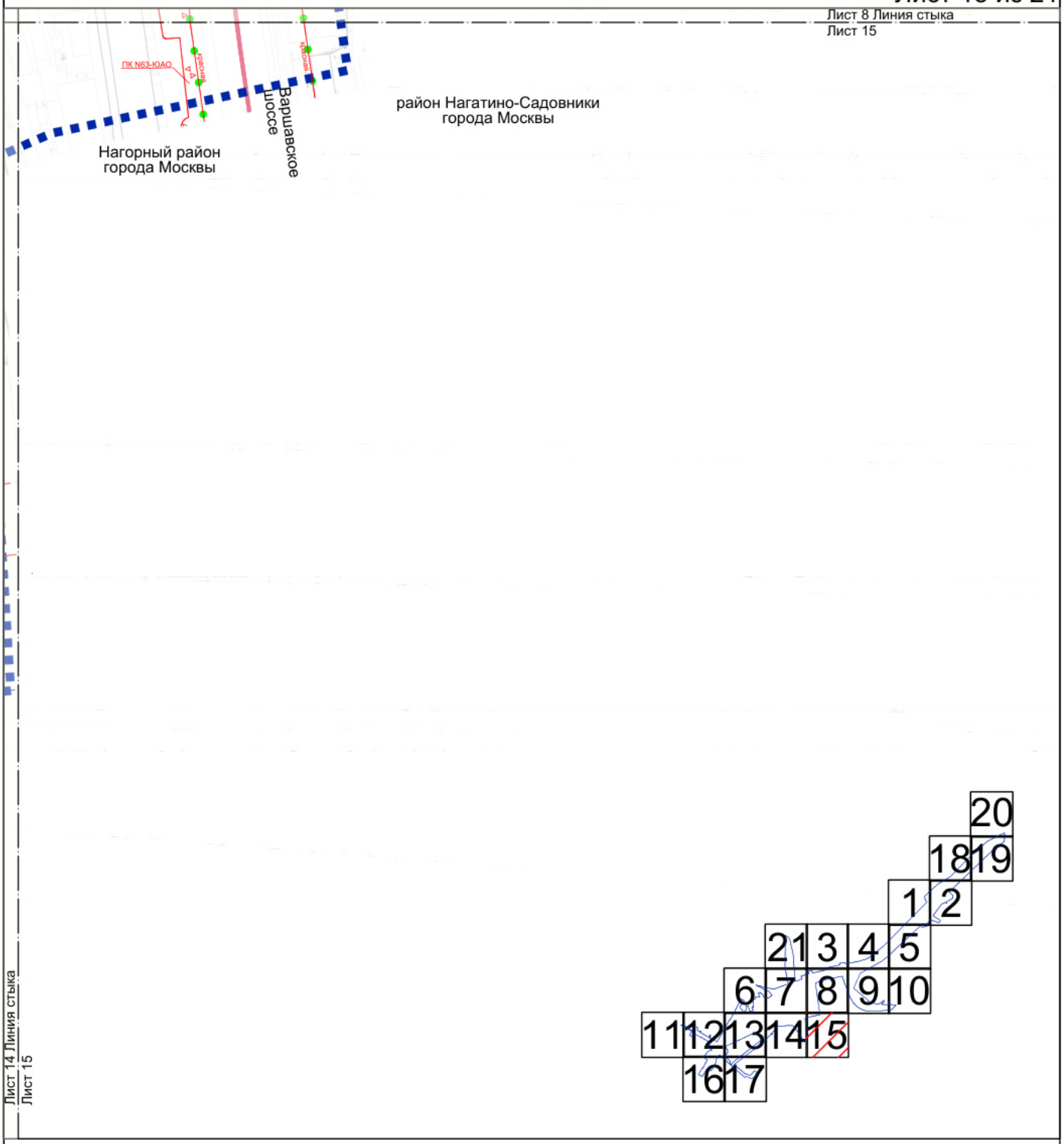

УСЛОВНЫЕ ОБОЗНАЧЕНИЯ:

ГРАНИЦЫ:

- подготовки проекта планировки территории
- районов города Москвы
- существующих и планируемых элементов планировочной структуры

ЛИНИИ ГРАДОСТРОИТЕЛЬНОГО РЕГУЛИРОВАНИЯ:
СУЩЕСТВУЮЩИЕ:

- красные линии улично-дорожной сети
- границы объектов природного комплекса города Москвы (красная ПК)

Масштаб 1:4000
район Котловка города Москвы
Лист 16 из 21

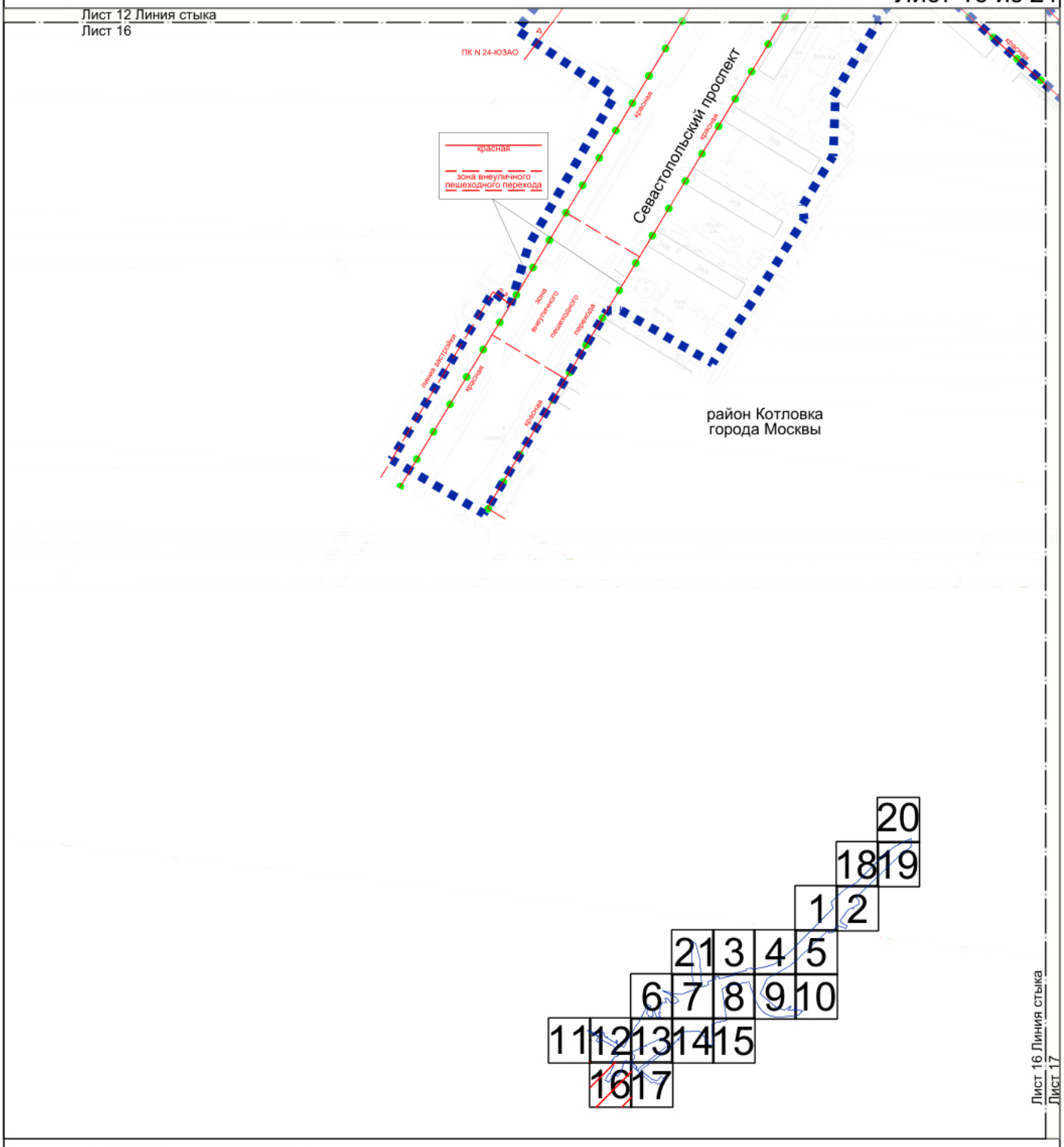

УСЛОВНЫЕ ОБОЗНАЧЕНИЯ:

ГРАНИЦЫ:

- подготовки проекта планировки территории
- существующих и планируемых элементов планировочной структуры

ЛИНИИ ГРАДОСТРОИТЕЛЬНОГО РЕГУЛИРОВАНИЯ:
СУЩЕСТВУЮЩИЕ:

- красная — красные линии улично-дорожной сети
- зона внеуличного пешеходного перехода — границы зон внеуличных пешеходных переходов
- линия застройки — границы линий застройки
- ПК — границы объектов природного комплекса города Москвы

Масштаб 1:4000
район Котловка города Москвы
Лист 17 из 21

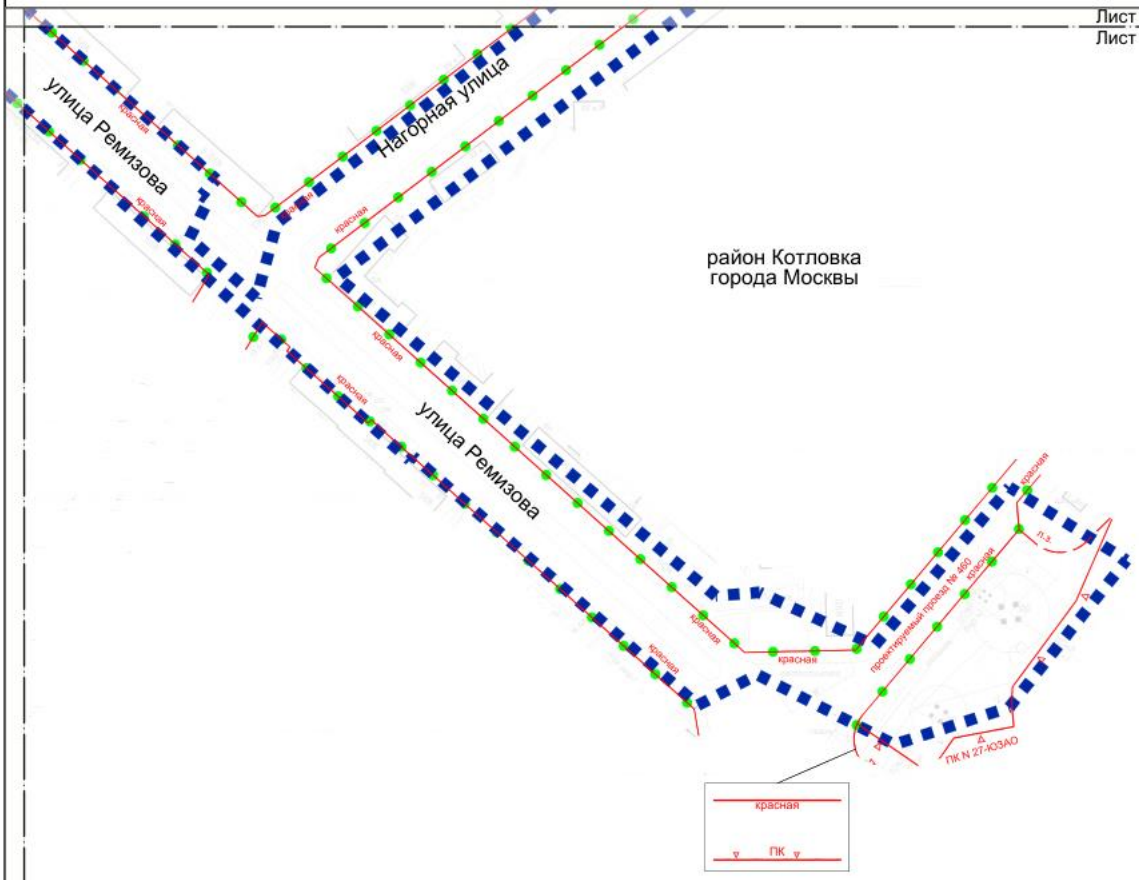

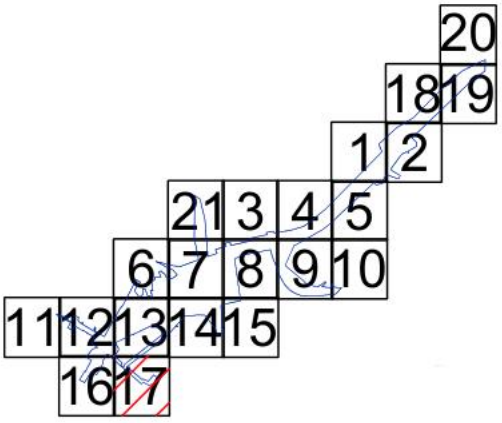

УСЛОВНЫЕ ОБОЗНАЧЕНИЯ:

ГРАНИЦЫ:

- подготовки проекта планировки территории
- существующих и планируемых элементов планировочной структуры

ЛИНИИ ГРАДОСТРОИТЕЛЬНОГО РЕГУЛИРОВАНИЯ:
СУЩЕСТВУЮЩИЕ:

- красная — красные линии улично-дорожной сети
- красная ПК — границы объектов природного комплекса города Москвы
- линия застройки — границы линий застройки

Масштаб 1:4000
Даниловский район города Москвы
Южнопортовый район города Москвы
Лист 18 из 21

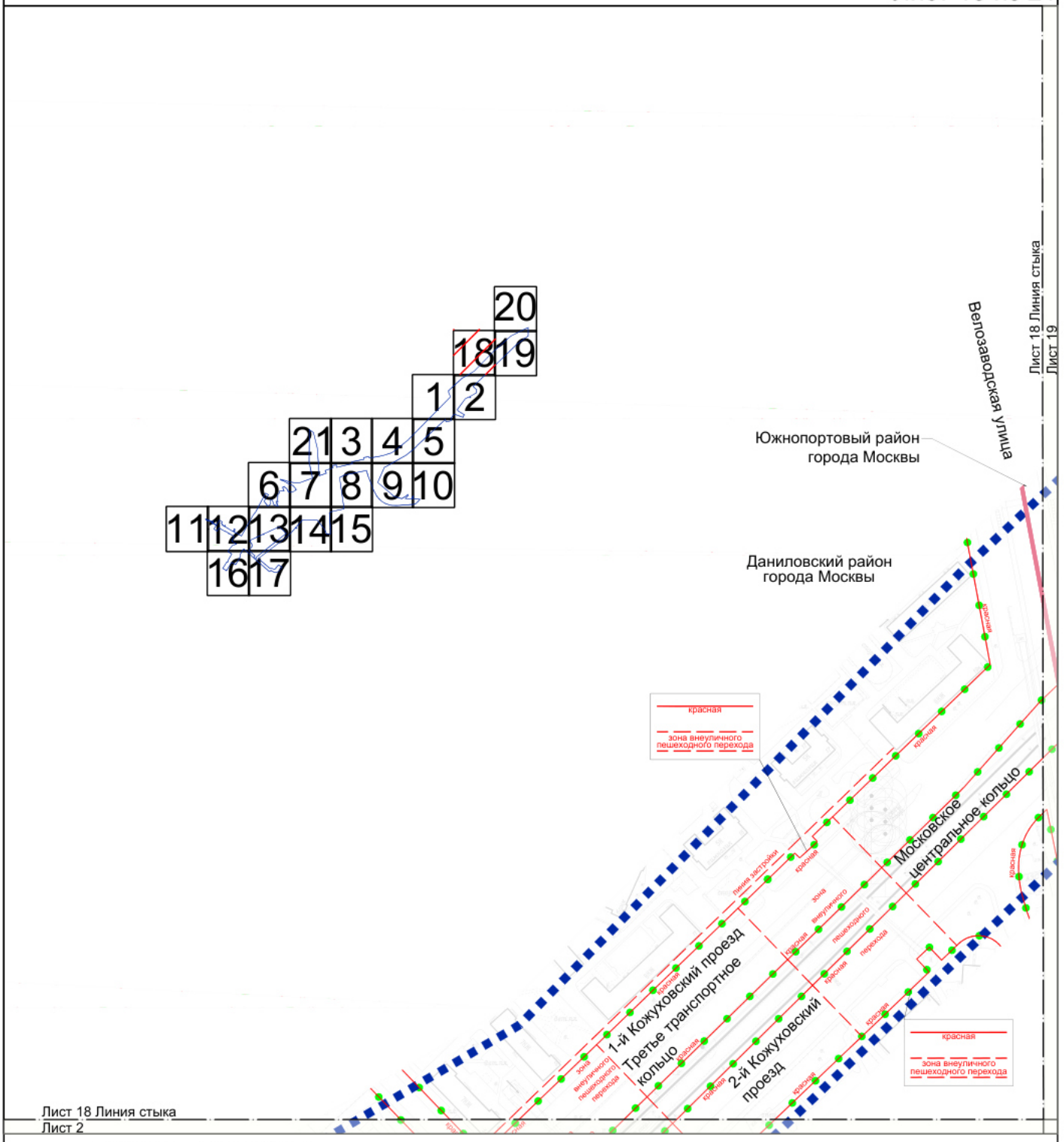

УСЛОВНЫЕ ОБОЗНАЧЕНИЯ:

ГРАНИЦЫ:

- подготовки проекта планировки территории
- районов города Москвы
- существующих и планируемых элементов планировочной структуры

ЛИНИИ ГРАДОСТРОИТЕЛЬНОГО РЕГУЛИРОВАНИЯ:
СУЩЕСТВУЮЩИЕ:

- красная — красные линии улично-дорожной сети
- линия застройки — границы линий застройки
- зона внеуличного пешеходного перехода — границы зон внеуличных пешеходных переходов

Масштаб 1:4000
Южнопортовый район города Москвы
Даниловский район города Москвы
Лист 19 из 21

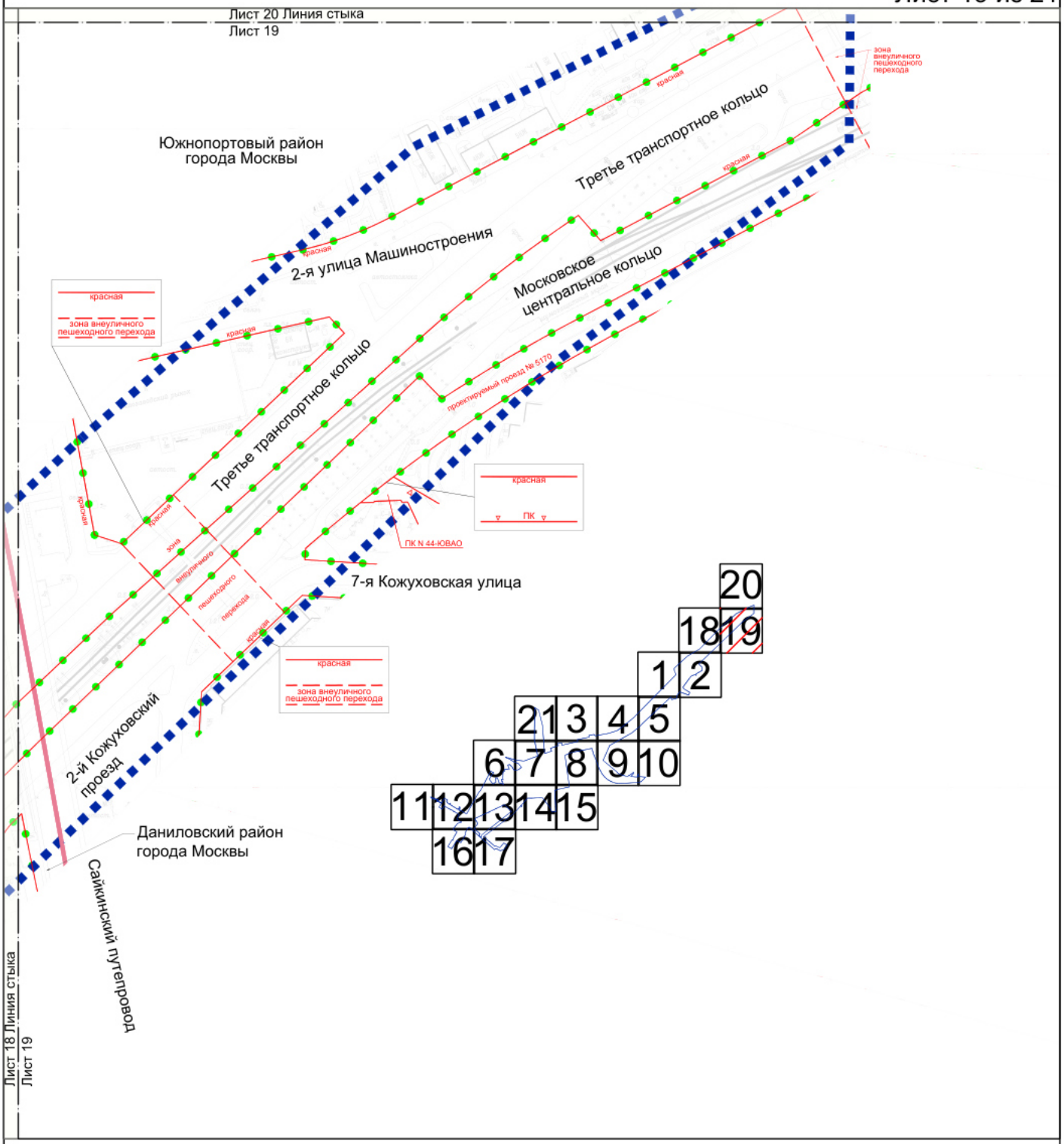

УСЛОВНЫЕ ОБОЗНАЧЕНИЯ:

ГРАНИЦЫ:

- подготовки проекта планировки территории
- районов города Москвы
- существующих и планируемых элементов планировочной структуры

ЛИНИИ ГРАДОСТРОИТЕЛЬНОГО РЕГУЛИРОВАНИЯ:
СУЩЕСТВУЮЩИЕ:

- красная — красные линии улично-дорожной сети
- зона внеуличного пешеходного перехода — границы зон внеуличных пешеходных переходов
- ПК — границы объектов природного комплекса города Москвы

Масштаб 1:4000
Южнопортовый район города Москвы
Лист 20 из 21

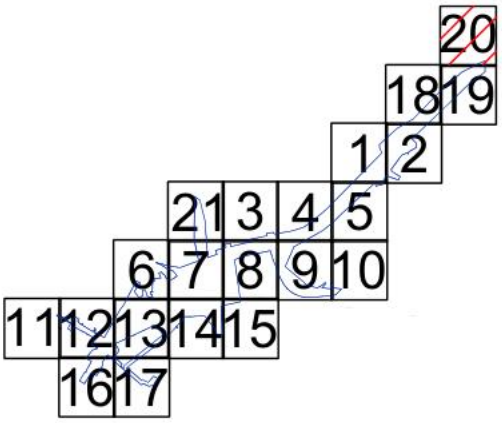

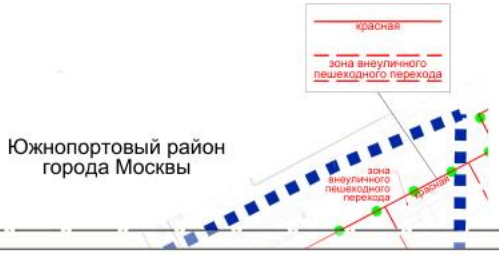

Лист 20 Линия стыка
Лист 19

УСЛОВНЫЕ ОБОЗНАЧЕНИЯ:

ГРАНИЦЫ:

- подготовки проекта планировки территории
- существующих и планируемых элементов планировочной структуры

ЛИНИИ ГРАДОСТРОИТЕЛЬНОГО РЕГУЛИРОВАНИЯ:
СУЩЕСТВУЮЩИЕ:

- красная — красные линии улично-дорожной сети
- зона внеуличного пешеходного перехода — границы зон внеуличных пешеходных переходов

Масштаб 1:4000
Донской район города Москвы
Лист 21 из 21

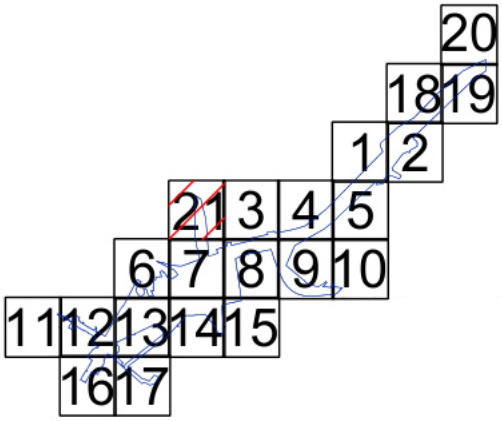

УСЛОВНЫЕ ОБОЗНАЧЕНИЯ:

ГРАНИЦЫ:

подготовки проекта планировки территории

существующих и планируемых элементов планировочной структуры

ЛИНИИ ГРАДОСТРОИТЕЛЬНОГО РЕГУЛИРОВАНИЯ:
СУЩЕСТВУЮЩИЕ:

красная — красные линии улично-дорожной сети

ПК — границы объектов природного комплекса города Москвы

ОТМЕНЯЕМЫЕ:

красная — красные линии улично-дорожной сети

УСТАНАВЛИВАЕМЫЕ:

красная — красные линии улично-дорожной сети

КЛ ОДМС — красные линии объектов дорожно-мостового строительства

679 — номера характерных точек устанавливаемых красных линий

1.1.2. Перечень координат характерных точек устанавливаемых красных линий

№ точки	Координаты точки (Система координат, используемая для ведения Единого государственного реестра недвижимости (МСК-77))	
	X	Y
1	2	3
Устанавливаемые красные линии улично-дорожной сети		
1	4059.97	9886.93
2	4082.35	9918.18
3	4082.22	9919.45
4	4084.87	9922.24
5	4084.48	9923.76
6	4085.52	9925.04
7	4087.04	9924.73
8	4101.21	9944.52
9	4100.83	9944.87
10	4103.39	9947.57
11	4150.69	10013.61
12	3987.55	9849.26
13	3974.08	9842.63
14	3958.90	9838.58
15	3943.21	9837.58
16	3942.96	9837.61
17	3927.64	9839.66
18	3907.28	9844.45
19	3882.76	9818.89
20	3908.52	9812.82
21	3920.65	9809.97
22	3924.37	9809.42
23	3844.52	9850.02
24	3855.11	9860.73
25	3854.83	9861.00
26	3615.69	9753.82
27	3601.31	9762.55
28	3600.62	9763.90
29	3496.22	9485.91
30	3530.95	9521.87
31	3554.93	9546.71
32	3646.92	9643.11
33	2965.08	8906.23
34	3005.98	8958.72
35	3050.36	9008.31
36	3156.57	9119.11
37	3234.77	9200.69
38	3249.77	9217.24
39	3339.02	9321.32
40	3158.61	9210.87
41	3186.87	9231.28
42	3199.40	9240.34
43	3203.54	9244.74
44	3206.80	9247.91
45	3208.06	9249.10
46	3214.90	9254.43
47	3228.65	9267.28
48	3273.54	9309.20
49	2773.45	8350.73
50	2774.76	8356.88
51	2786.64	8421.70
52	2579.11	8403.11
53	2616.07	8388.64
54	2649.17	8376.78
55	2532.06	8430.11
56	2512.13	8449.42
57	2488.60	8469.20
58	2487.21	8470.37
59	2475.25	8479.13
60	2473.40	8487.50
61	2668.76	8330.86
62	2649.82	8336.21
63	2633.44	8341.90
64	2608.73	8350.48
65	2583.85	8358.99
66	2559.63	8369.21
67	2547.55	8375.34
68	2536.18	8381.11
69	2513.62	8394.62
70	2492.06	8409.68
71	2465.76	8426.58
72	2447.75	8443.04
73	2435.81	8453.95
74	2413.65	8483.33
75	2621.28	7830.39
76	2623.50	7833.13
77	2627.67	7838.43

78	2631.73	7843.82
79	2635.68	7849.28
80	2639.52	7854.83
81	2643.25	7860.46
82	2646.86	7866.16
83	2657.70	7885.06
84	2660.02	7889.51
85	2662.28	7893.99
86	2664.46	7898.51
87	2666.57	7903.07
88	2668.62	7907.65
89	2670.59	7912.26
90	2672.50	7916.91
91	2674.33	7921.58
92	2676.10	7926.28
93	2677.79	7931.01
94	2679.41	7935.76
95	2680.95	7940.53
96	2682.43	7945.33
97	2683.83	7950.15
98	2685.16	7954.99
99	2686.41	7959.85
100	2687.59	7964.73
101	2688.69	7969.63
102	2689.72	7974.54
103	2690.68	7979.47
104	2703.55	8048.66
105	2704.95	8054.31
106	2708.21	8064.83
107	2647.27	7968.77
108	2651.73	7993.21
109	2655.66	8003.50
110	2291.84	7848.31
111	2330.81	7845.91
112	2336.41	7845.49
113	2341.99	7844.92
114	2347.56	7844.20
115	2384.51	7838.93
116	2390.74	7838.06
117	2396.98	7837.23
118	2403.23	7836.44
119	2409.48	7835.69
120	2415.74	7834.98
121	2438.59	7832.46
122	2442.86	7832.00
123	2447.13	7831.56

124	2501.31	7826.07
125	2506.11	7825.76
126	2510.34	7825.75
127	2510.92	7825.66
128	2515.73	7825.79
129	2520.53	7826.13
130	2525.31	7826.70
131	2530.05	7827.47
132	2534.76	7828.47
133	2539.42	7829.67
134	2544.02	7831.09
135	2548.55	7832.71
136	2553.00	7834.53
137	2557.37	7836.56
138	2561.63	7838.78
139	2565.80	7841.19
140	2569.85	7843.79
141	2573.77	7846.57
142	2577.57	7849.53
143	2581.23	7852.65
144	2584.74	7855.94
145	2588.10	7859.39
146	2590.21	7860.20
147	2589.81	7861.26
148	2595.02	7867.60
149	2599.72	7874.32
150	2601.88	7877.66
151	2601.91	7877.73
152	2604.07	7881.16
153	2606.20	7884.61
154	2608.55	7887.65
155	2610.38	7891.56
156	2612.42	7895.06
157	2614.44	7898.58
158	2616.43	7902.11
159	2618.39	7905.66
160	2620.32	7909.23
161	2622.22	7912.81
162	2624.09	7916.41
163	2625.93	7920.02
164	2627.74	7923.65
165	2629.52	7927.29
166	2631.26	7930.95
167	2632.57	7933.65
168	2632.98	7934.62
169	2634.67	7938.31

170	2636.33	7942.01
171	2637.96	7945.72
172	2645.26	7963.50
173	2700.25	7356.95
174	2789.74	7333.82
175	2341.06	7505.46
176	2295.26	7520.14
177	2296.08	7523.03
178	2242.31	7537.59
179	2165.77	7564.17
180	2155.28	7567.45
181	2130.14	7576.13
182	2143.26	7590.14
183	3044.92	7390.33
184	3292.12	7375.67
185	3348.37	7346.55
186	2337.70	7440.35
187	2497.47	7399.02
188	1925.37	7619.15
189	1923.22	7621.23
190	1918.81	7625.26
191	1914.28	7629.17
192	1909.64	7632.94
193	1909.48	7633.07
194	1904.24	7636.97
195	1898.78	7640.55
196	1893.11	7643.81
197	1887.27	7646.72
198	1881.26	7649.28
199	1875.11	7651.48
200	1868.84	7653.32
201	1862.48	7654.78
202	1856.04	7655.87
203	1849.54	7656.57
204	1767.94	7662.94
205	1734.38	7664.40
206	2093.36	7610.11
207	2076.87	7594.52
208	2061.41	7599.86
209	2003.35	7618.76
210	2015.09	7474.32
211	2018.68	7479.63
212	2022.90	7485.07
213	2027.47	7490.22
214	2032.37	7495.06
215	2052.81	7513.99

216	2318.23	7445.38
217	1964.97	7297.32
218	1968.67	7307.71
219	1977.49	7332.50
220	1987.80	7373.60
221	1988.27	7375.47
222	1992.78	7397.96
223	1999.63	7432.34
224	2000.18	7435.58
225	2001.56	7442.33
226	2002.92	7447.31
227	1931.04	7194.30
228	1931.20	7194.95
229	1935.57	7212.76
230	1935.58	7212.80
231	1753.85	6797.75
232	1783.01	6832.34
233	1794.83	6845.74
234	1811.38	6836.24
235	1848.53	6828.15
236	1909.88	6830.15
237	1902.07	6864.92
238	1901.98	6865.17
239	1901.11	6867.72
240	1900.27	6870.28
241	1899.45	6872.85
242	1898.66	6875.43
243	1897.90	6878.01
244	1897.16	6880.60
245	1896.44	6883.20
246	1895.75	6885.80
247	1895.09	6888.41
248	1894.45	6891.03
249	1893.84	6893.65
250	1893.25	6896.28
251	1892.69	6898.92
252	1892.16	6901.56
253	1891.65	6904.21
254	1891.17	6906.86
255	1890.71	6909.51
256	1890.28	6912.17
257	1889.88	6914.84
258	1889.50	6917.50
259	1889.15	6920.18
260	1888.83	6922.85
261	1888.53	6925.53

262	1888.26	6928.21
263	1888.01	6930.89
264	1887.79	6933.58
265	1887.60	6936.27
266	1887.44	6938.95
267	1887.30	6941.65
268	1887.18	6944.34
269	1887.10	6947.03
270	1887.04	6949.72
271	1887.00	6952.42
272	1887.00	6955.11
273	1887.02	6957.81
274	1887.06	6960.50
275	1887.14	6963.19
276	1887.24	6965.89
277	1887.36	6968.58
278	1887.52	6971.38
279	1888.06	6998.46
280	1888.18	6999.23
281	1897.00	7055.67
282	1931.84	7172.48
283	1642.28	6881.03
284	1647.51	6877.42
285	1651.87	6873.26
286	1659.58	6866.12
287	1661.26	6864.62
288	1664.56	6861.56
289	1677.14	6849.75
290	1679.16	6847.89
291	1691.63	6839.96
292	1695.71	6843.04
293	1707.31	6835.78
294	1718.49	6830.00
295	1721.82	6828.50
296	1750.88	6861.89
297	1759.71	6871.81
298	1768.19	6882.04
299	1776.32	6892.55
300	1784.08	6903.32
301	1791.48	6914.36
302	1798.49	6925.64
303	1805.12	6937.15
304	1811.35	6948.89
305	1817.17	6960.83
306	1822.59	6972.95
307	1827.59	6985.26

308	1832.17	6997.73
309	1836.32	7010.35
310	1840.04	7023.10
311	1843.33	7035.98
312	1872.15	7157.64
313	1872.06	7218.30
314	1799.46	7570.98
315	1756.40	7580.69
316	1699.38	7596.86
317	1683.39	7601.40
318	1580.52	7630.69
319	1423.75	6261.02
320	1488.34	6400.38
321	1512.19	6451.29
322	1512.59	6452.15
323	1542.44	6515.86
324	1550.77	6533.65
325	1569.82	6573.75
326	1586.96	6610.57
327	1587.20	6611.42
328	1591.00	6619.53
329	1611.83	6663.98
330	1648.61	6742.49
331	1669.84	6787.80
332	1675.01	6798.85
333	1681.16	6811.98
334	2180.79	7627.23
335	2204.32	7649.01
336	2212.72	7656.79
337	2216.65	7660.33
338	2220.70	7663.76
339	2230.28	7676.62
340	2235.56	7677.48
341	2250.09	7685.03
342	2254.45	7686.59
343	2254.48	7686.60
344	2260.30	7690.80
345	2268.12	7695.32
346	2270.82	7696.65
347	2276.35	7699.04
348	2282.03	7701.05
349	2287.70	7702.75
350	2293.43	7704.27
351	2299.21	7705.61
352	2305.02	7706.78
353	2307.94	7707.29

354	2313.80	7708.18
355	2316.73	7708.55
356	2319.68	7708.88
357	2322.63	7709.17
358	2328.54	7709.60
359	2334.46	7709.84
360	2340.39	7709.90
361	2364.39	7709.78
362	2371.14	7709.81
363	2377.88	7709.98
364	2384.62	7710.29
365	2391.35	7710.73
366	2398.08	7711.32
367	2404.78	7712.04
368	2411.48	7712.89
369	2418.15	7713.89
370	2421.50	7714.47
371	2424.80	7715.02
372	2431.43	7716.29
373	2438.03	7717.69
374	2444.60	7719.22
375	2451.14	7720.89
376	2457.64	7722.70
377	2464.10	7724.63
378	2470.52	7726.70
379	2476.90	7728.90
380	2483.24	7731.23
381	2489.52	7733.68
382	2495.75	7736.27
383	2501.93	7738.98
384	2508.05	7741.82
385	2514.11	7744.78
386	2520.11	7747.87
387	2524.15	7750.03
388	2525.16	7758.40
389	2535.68	7756.62
390	2537.12	7757.48
391	2125.25	7640.06
392	2126.91	7641.60
393	2180.68	7691.38
394	2184.64	7694.96
395	2190.66	7699.72
396	2197.17	7703.80
397	2213.91	7713.04
398	2217.91	7715.39
399	2220.97	7716.96

400	2224.05	7718.49
401	2227.15	7719.98
402	2230.27	7721.42
403	2233.41	7722.82
404	2236.57	7724.18
405	2239.75	7725.49
406	2242.94	7726.76
407	2246.15	7727.99
408	2249.38	7729.17
409	2252.63	7730.31
410	2255.89	7731.40
411	2259.16	7732.45
412	2262.45	7733.46
413	2265.75	7734.41
414	2269.07	7735.33
415	2272.40	7736.20
416	2275.74	7737.02
417	2279.09	7737.79
418	2282.45	7738.52
419	2285.82	7739.21
420	2289.19	7739.84
421	2292.58	7740.44
422	2295.98	7740.98
423	2299.38	7741.48
424	2302.79	7741.93
425	2306.20	7742.33
426	2309.62	7742.69
427	2313.05	7743.00
428	2316.48	7743.27
429	2318.83	7743.46
430	2382.66	7748.63
431	2387.59	7749.13
432	2392.99	7749.77
433	2398.39	7750.50
434	2403.77	7751.33
435	2409.14	7752.24
436	2414.49	7753.24
437	2419.82	7754.33
438	2425.14	7755.52
439	2430.43	7756.79
440	2435.70	7758.15
441	2440.95	7759.60
442	2446.17	7761.14
443	2451.37	7762.77
444	2456.53	7764.48
445	2460.21	7765.76

446	1452.68	6222.40
447	1528.30	6381.66
448	1557.82	6431.09
449	1587.02	6494.73
450	1690.98	6716.84
451	1717.20	6759.41
452	1735.63	6776.67
453	1708.58	5758.06
454	1705.73	5760.01
455	1689.24	5776.99
456	1582.15	5953.58
457	1576.93	5962.55
458	1523.35	6058.38
459	1517.92	6067.71
460	1473.20	6141.66
682	1857.57	7211.30
683	1822.83	7189.49
684	1804.45	7174.24
685	1794.91	7166.32
686	1778.89	7151.84
687	1790.92	7138.21
688	3597.70	9763.76
689	3368.94	9397.91
690	3397.00	9428.51
691	3491.00	9480.50
692	1682.12	6793.46
693	1688.48	6800.27
694	1694.86	6793.99
695	1689.15	6787.52
Устанавливаемые красные линии объектов дорожно-мостового строительства		
461	3806.12	9796.79
462	3816.50	9805.83
463	3828.28	9812.95
464	3841.11	9817.96
465	3854.60	9820.69
466	3868.36	9821.06
467	3881.98	9819.07
468	3882.76	9818.89
469	3900.42	9837.30
470	3907.28	9844.45
471	3888.97	9848.76
472	3880.14	9850.46
473	3871.20	9851.44
474	3862.21	9851.69

475	3853.23	9851.21
476	3848.88	9850.61
477	3844.52	9850.02
478	3839.69	9845.14
479	2677.31	8318.92
480	2684.78	8306.18
481	2692.24	8291.45
482	2696.49	8270.73
483	2670.83	8136.57
484	2680.63	8134.93
485	2711.18	8129.28
486	2721.02	8127.46
487	2724.32	8126.85
488	2745.53	8237.73
489	2756.54	8272.99
490	2764.83	8305.09
491	2745.52	8309.76
492	2697.60	8322.73
493	2674.82	8329.15
494	2168.75	7630.99
495	2158.92	7634.07
496	2156.77	7634.74
497	2153.89	7635.64
498	2153.07	7634.35
499	2131.41	7638.02
500	2127.25	7639.45
501	1927.52	7617.08
502	1931.70	7612.80
503	1935.75	7608.41
504	1939.68	7603.90
505	1943.48	7599.29
506	1947.14	7594.57
507	1950.67	7589.74
508	1972.16	7554.98
509	1992.68	7508.69
510	1998.45	7487.14
511	2002.66	7464.91
512	2002.87	7450.44
513	2010.94	7488.94
514	2006.78	7503.57
515	1994.22	7542.82
516	2021.91	7539.18
517	2008.06	7598.58
518	2003.35	7618.76
519	2003.37	7448.97
520	2005.61	7455.48

521	2008.28	7461.82
522	2011.35	7467.98
523	2014.83	7473.93
524	3000.00	7446.48
525	2847.14	7460.05
526	2841.11	7460.58
527	2835.12	7461.11
528	2747.30	7468.91
529	2711.10	7472.12
530	2701.94	7472.96
531	2693.03	7473.82
532	2692.78	7473.85
533	2691.09	7474.02
534	2683.63	7474.78
535	2679.32	7475.25
536	2674.49	7475.77
537	2670.74	7476.19
538	2667.04	7476.61
539	2665.35	7476.80
540	2662.63	7477.13
541	2661.88	7477.22
542	2660.78	7477.35
543	2657.41	7477.75
544	2656.21	7477.89
545	2647.09	7479.02
546	2643.13	7479.54
547	2641.85	7479.70
548	2640.33	7479.90
549	2637.97	7480.21
550	2634.40	7480.69
551	2631.02	7481.15
552	2628.85	7481.44
553	2624.30	7482.08
554	2619.74	7482.72
555	2614.88	7483.43
556	2614.25	7483.52
557	2613.85	7483.58
558	2613.67	7483.60
559	2613.49	7483.63
560	2613.16	7483.68
561	2610.64	7484.05
562	2601.55	7485.43
563	2598.55	7485.90
564	2592.46	7486.86
565	2588.65	7487.48
566	2583.38	7488.34

567	2578.96	7489.08
568	2577.33	7489.36
569	2575.64	7489.64
570	2574.31	7489.87
571	2573.64	7489.98
572	2565.25	7491.44
573	2560.63	7492.92
574	2520.79	7503.91
575	2511.31	7507.09
576	2496.79	7511.83
577	2496.16	7512.04
578	2478.45	7517.83
579	2409.61	7544.07
580	2403.85	7546.27
581	2402.97	7546.59
582	2402.08	7546.88
583	2401.18	7547.13
584	2400.27	7547.36
585	2399.35	7547.55
586	2398.43	7547.71
587	2397.50	7547.84
588	2396.57	7547.94
589	2395.64	7548.01
590	2394.70	7548.04
591	2393.77	7548.04
592	2392.83	7548.01
593	2391.90	7547.94
594	2390.97	7547.85
595	2390.04	7547.72
596	2389.12	7547.56
597	2388.20	7547.36
598	2387.29	7547.14
599	2386.39	7546.88
600	2385.50	7546.60
601	2384.62	7546.28
602	2383.75	7545.93
603	2382.90	7545.55
604	2382.05	7545.14
605	2381.23	7544.71
606	2380.41	7544.24
607	2379.62	7543.75
608	2378.84	7543.23
609	2378.08	7542.68
610	2377.34	7542.11
611	2376.62	7541.51
612	2375.92	7540.89

613	2365.76	7544.75
614	2357.22	7548.00
615	2346.56	7519.95
616	2349.04	7519.01
617	2355.78	7516.45
618	2365.27	7512.85
619	2362.94	7506.73
620	2362.66	7505.99
621	2362.54	7505.67
622	2362.38	7505.25
623	2362.25	7504.45
624	2362.08	7503.67
625	2361.95	7502.88
626	2361.86	7502.09
627	2361.80	7501.30
628	2361.77	7500.50
629	2361.78	7499.71
630	2361.83	7498.91
631	2361.91	7498.12
632	2362.03	7497.33
633	2362.18	7496.55
634	2362.36	7495.77
635	2362.58	7495.01
636	2362.83	7494.25
637	2363.12	7493.51
638	2363.44	7492.78
639	2363.79	7492.06
640	2364.17	7491.36
641	2364.59	7490.68
642	2365.03	7490.02
643	2365.50	7489.38
644	2366.00	7488.76
645	2366.52	7488.16
646	2367.08	7487.58
647	2367.65	7487.04
648	2368.25	7486.51
649	2368.88	7486.02
650	2369.52	7485.55
651	2370.19	7485.11
652	2370.87	7484.70
653	2397.60	7469.50
654	2413.00	7465.00
655	2446.80	7453.00
656	2460.90	7451.16
657	2480.64	7448.57
658	2481.20	7448.50
659	2487.07	7448.98
660	2507.45	7450.64
661	2507.15	7442.05
662	2501.01	7410.44
663	2500.78	7409.68
664	2721.14	7366.28
665	2749.23	7378.82
666	2761.77	7383.01
667	2768.91	7385.08
668	2776.90	7387.51
669	2777.22	7386.88
670	2790.60	7391.97
671	2802.32	7396.27
672	2805.25	7397.02
673	2820.13	7399.64
674	2827.48	7399.35
675	2827.86	7396.35
676	2841.67	7399.35
677	2841.67	7399.34
678	2853.09	7399.10
679	2925.22	7399.61
680	2925.88	7393.00
681	3000.00	7393.00

1.2. Чертеж границ зон планируемого размещения линейных объектов

Масштаб 1:4000
Даниловский район города Москвы
Лист 1 из 21

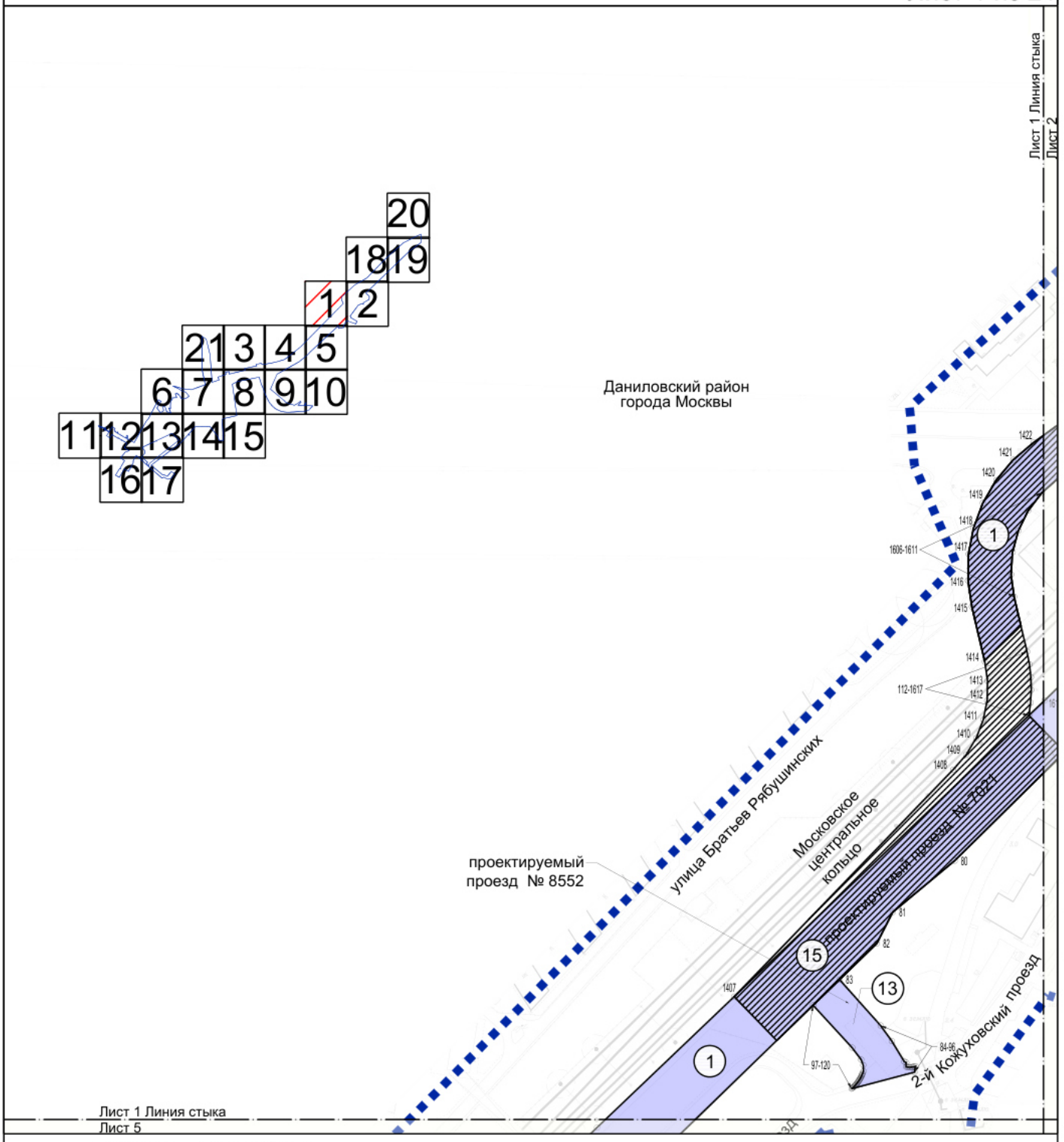

УСЛОВНЫЕ ОБОЗНАЧЕНИЯ:

ГРАНИЦЫ:

- подготовки проекта планировки территории
- зон планируемого размещения линейных объектов

ЗОНЫ ПЛАНИРУЕМОГО РАЗМЕЩЕНИЯ ЛИНЕЙНЫХ ОБЪЕКТОВ:

- объектов улично-дорожной сети
- объектов дорожно-мостового строительства
- 1408 — номера характерных точек границ зон планируемого размещения линейных объектов
- (1) — номер зоны планируемого размещения линейных объектов

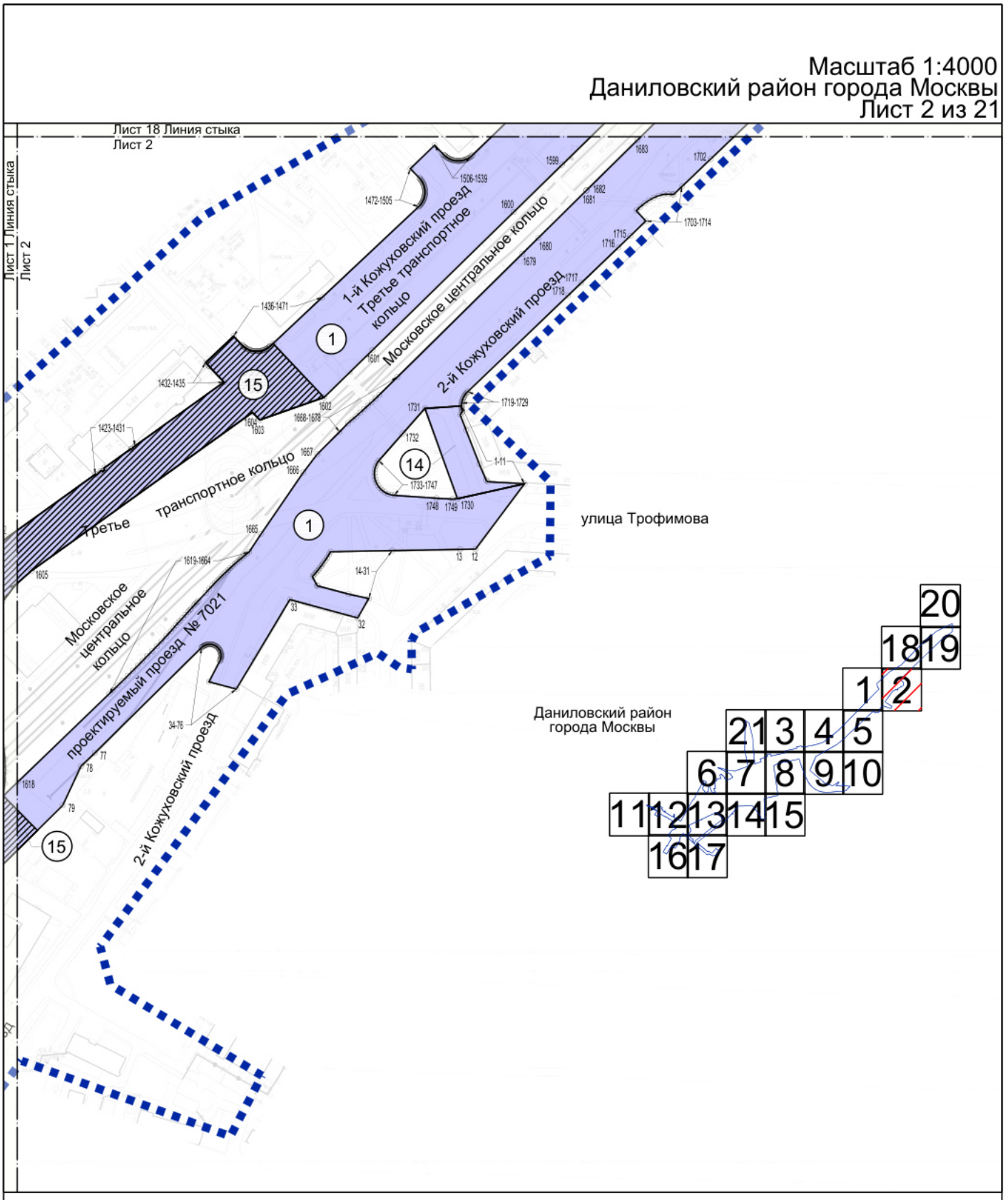

УСЛОВНЫЕ ОБОЗНАЧЕНИЯ:

ГРАНИЦЫ:

подготовки проекта планировки территории

зон планируемого размещения линейных объектов

ЗОНЫ ПЛАНИРУЕМОГО РАЗМЕЩЕНИЯ ЛИНЕЙНЫХ ОБЪЕКТОВ:

объектов улично-дорожной сети

объектов дорожно-мостового строительства

1665 номера характерных точек границ зон планируемого размещения линейных объектов

1 номер зоны планируемого размещения линейных объектов

Масштаб 1:4000
Даниловский район города Москвы
Донской район города Москвы
Лист 3 из 21

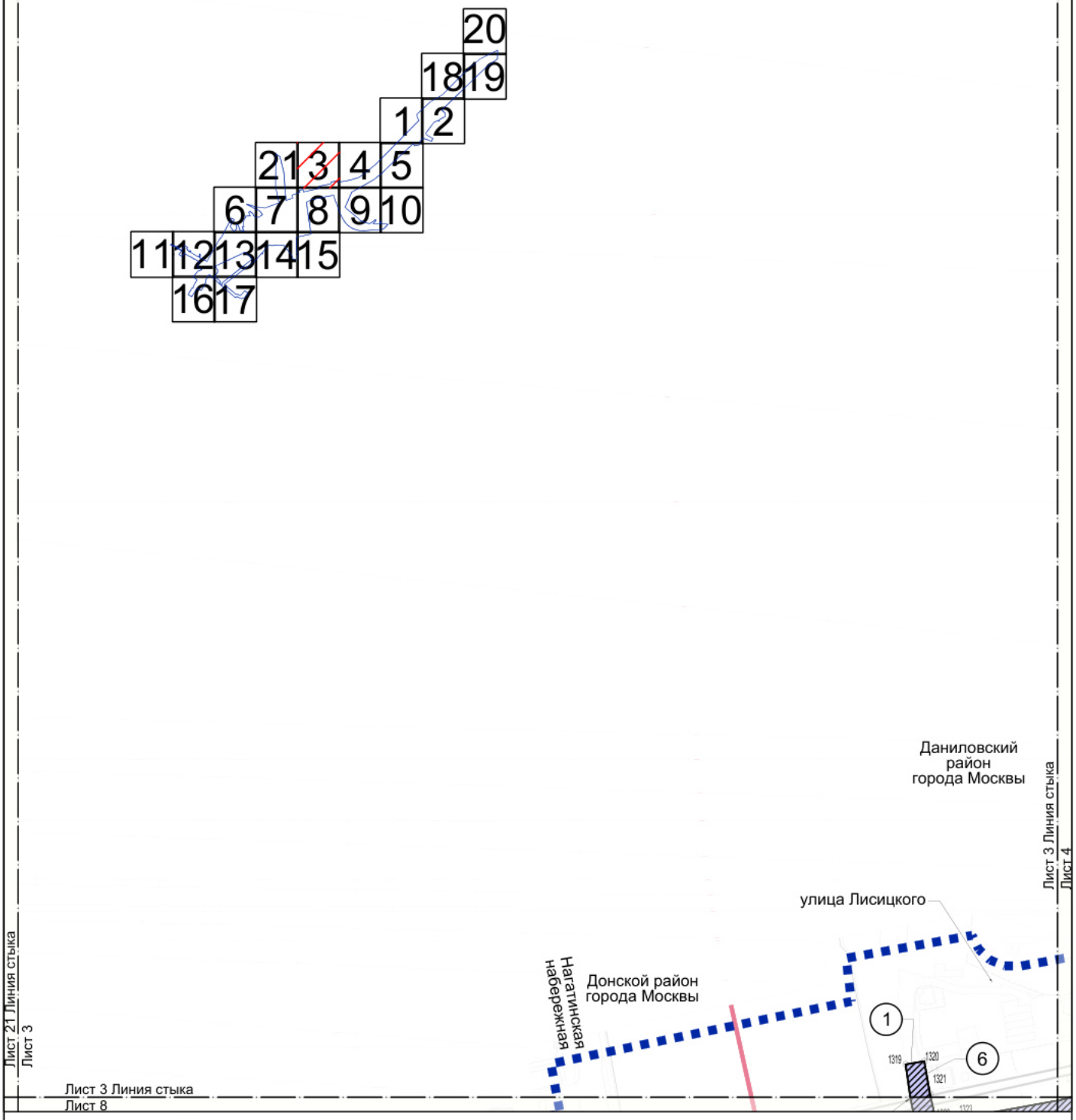

УСЛОВНЫЕ ОБОЗНАЧЕНИЯ:

ГРАНИЦЫ:

- подготовки проекта планировки территории
- районов города Москвы
- зон планируемого размещения линейных объектов

ЗОНЫ ПЛАНИРУЕМОГО РАЗМЕЩЕНИЯ ЛИНЕЙНЫХ ОБЪЕКТОВ:

- объектов улично-дорожной сети
- объектов дорожно-мостового строительства
- 1320 — номера характерных точек границ зон планируемого размещения линейных объектов
- (1) — номер зоны планируемого размещения линейных объектов

Масштаб 1:4000
Даниловский район города Москвы
Лист 4 из 21

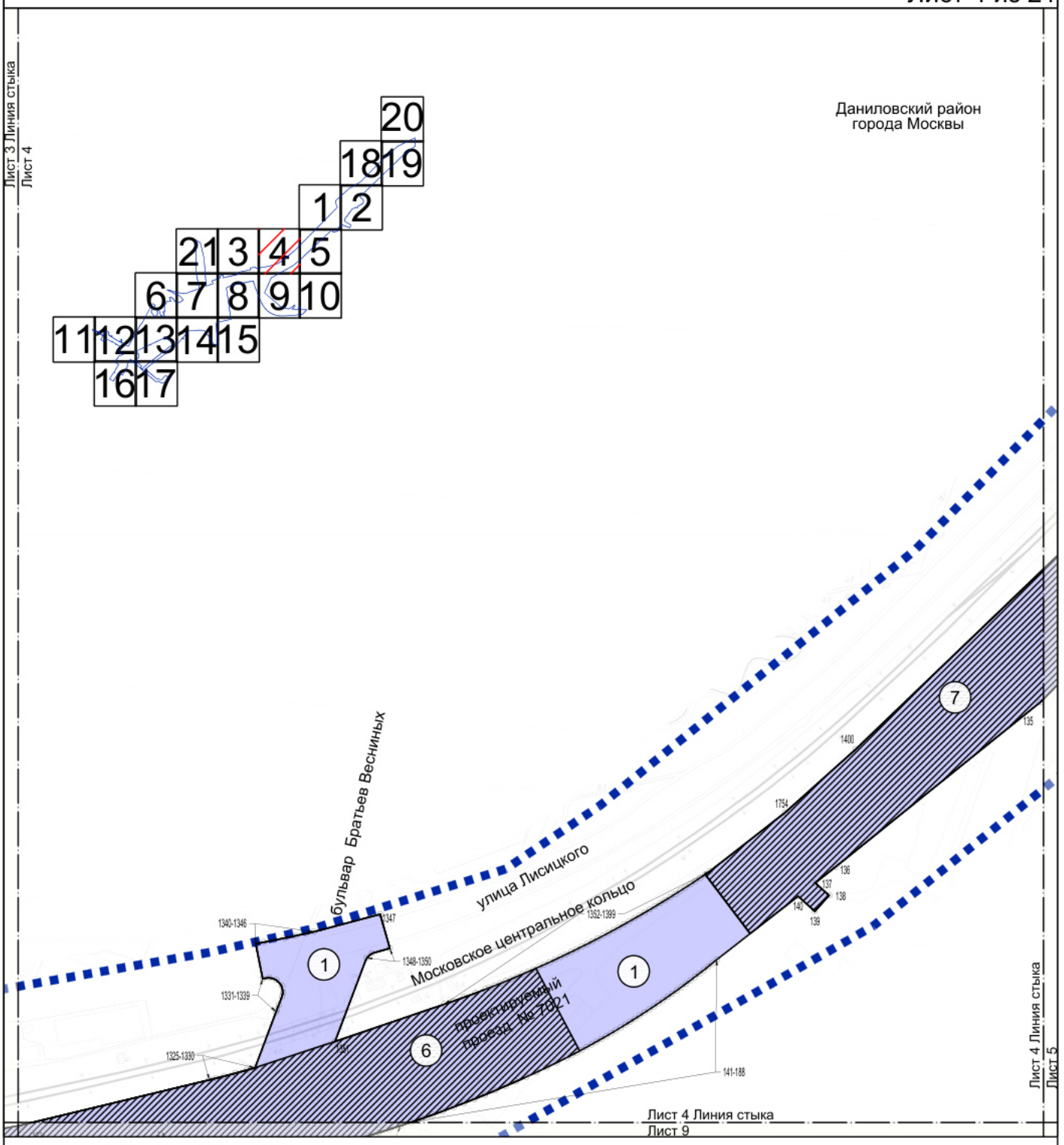

УСЛОВНЫЕ ОБОЗНАЧЕНИЯ:

ГРАНИЦЫ:

подготовки проекта планировки территории

зон планируемого размещения линейных объектов

ЗОНЫ ПЛАНИРУЕМОГО РАЗМЕЩЕНИЯ ЛИНЕЙНЫХ ОБЪЕКТОВ:

объектов улично-дорожной сети

объектов дорожно-мостового строительства

1331 — номера характерных точек границ зон планируемого размещения линейных объектов

7 — номер зоны планируемого размещения линейных объектов

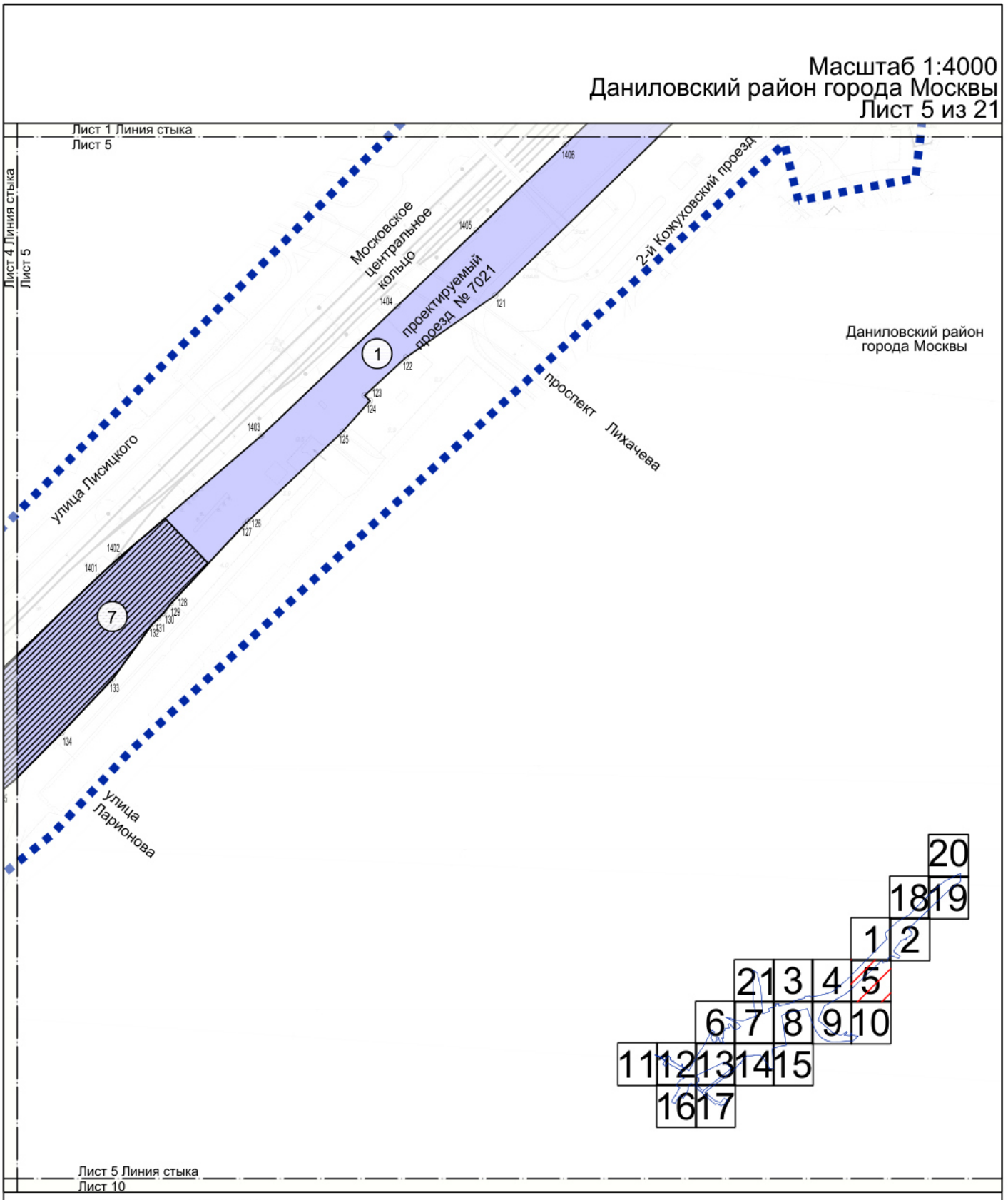

УСЛОВНЫЕ ОБОЗНАЧЕНИЯ:

ГРАНИЦЫ:

подготовки проекта планировки территории

зон планируемого размещения линейных объектов

ЗОНЫ ПЛАНИРУЕМОГО РАЗМЕЩЕНИЯ ЛИНЕЙНЫХ ОБЪЕКТОВ:

объектов улично-дорожной сети

объектов дорожно-мостового строительства

132 номера характерных точек границ зон планируемого размещения линейных объектов

1 номер зоны планируемого размещения линейных объектов

Масштаб 1:4000
Донской район города Москвы
Нагорный район города Москвы
район Котловка города Москвы
Лист 6 из 21

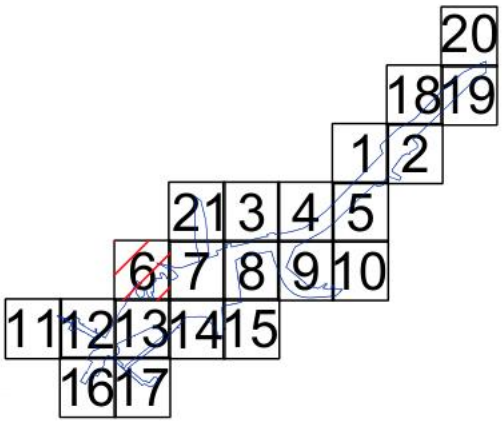

Лист 6 Линия стыка
Лист 7

Донской район
города Москвы

Нагорный район
города Москвы

Севастопольский проспект

район Котловка
города Москвы

Лист 6 Линия стыка
Лист 13

УСЛОВНЫЕ ОБОЗНАЧЕНИЯ:

ГРАНИЦЫ:

подготовки проекта планировки территории

районов города Москвы

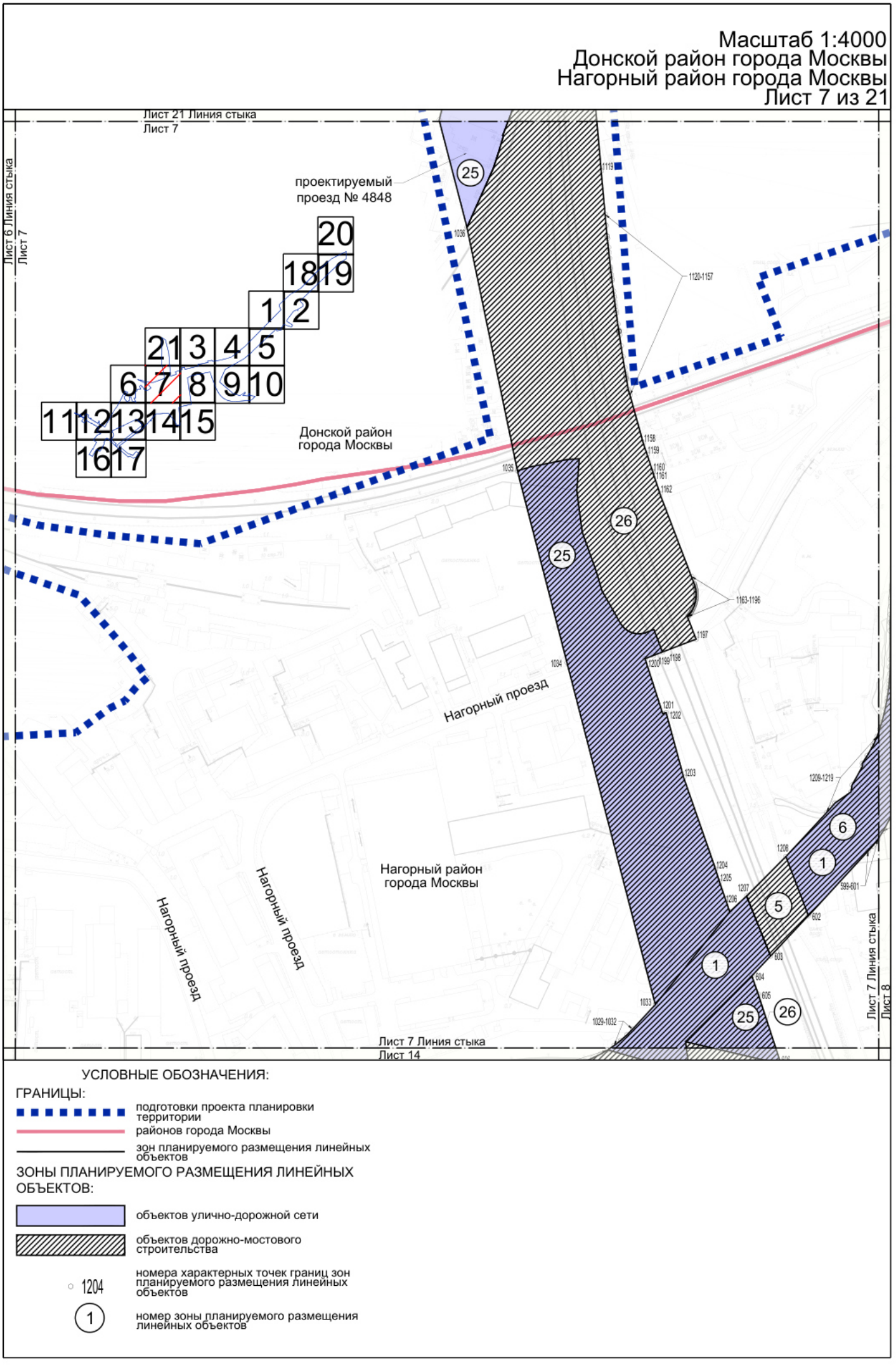
Масштаб 1:4000
Донской район города Москвы
Нагорный район города Москвы
Лист 7 из 21
Лист 21 Линия стыка
Лист 7
Лист 6 Линия стыка
Лист 7
проектируемый
проезд № 4848
Донской район
города Москвы
Нагорный район
города Москвы
Нагорный проезд
Нагорный проезд
Нагорный проезд
Лист 7 Линия стыка
Лист 14
Лист 7 Линия стыка
Лист 8
1120-1157
1163-1196
1209-1219
1029-1032
УСЛОВНЫЕ ОБОЗНАЧЕНИЯ:
ГРАНИЦЫ:
подготовки проекта планировки территории
районов города Москвы
зон планируемого размещения линейных объектов
ЗОНЫ ПЛАНИРУЕМОГО РАЗМЕЩЕНИЯ ЛИНЕЙНЫХ ОБЪЕКТОВ:
объектов улично-дорожной сети
объектов дорожно-мостового строительства
1204
номера характерных точек границ зон планируемого размещения линейных объектов
1
номер зоны планируемого размещения линейных объектов

Масштаб 1:4000
Даниловский район города Москвы
Донской район города Москвы
район Нагатино-Садовники города Москвы
Нагорный район города Москвы
Лист 8 из 21

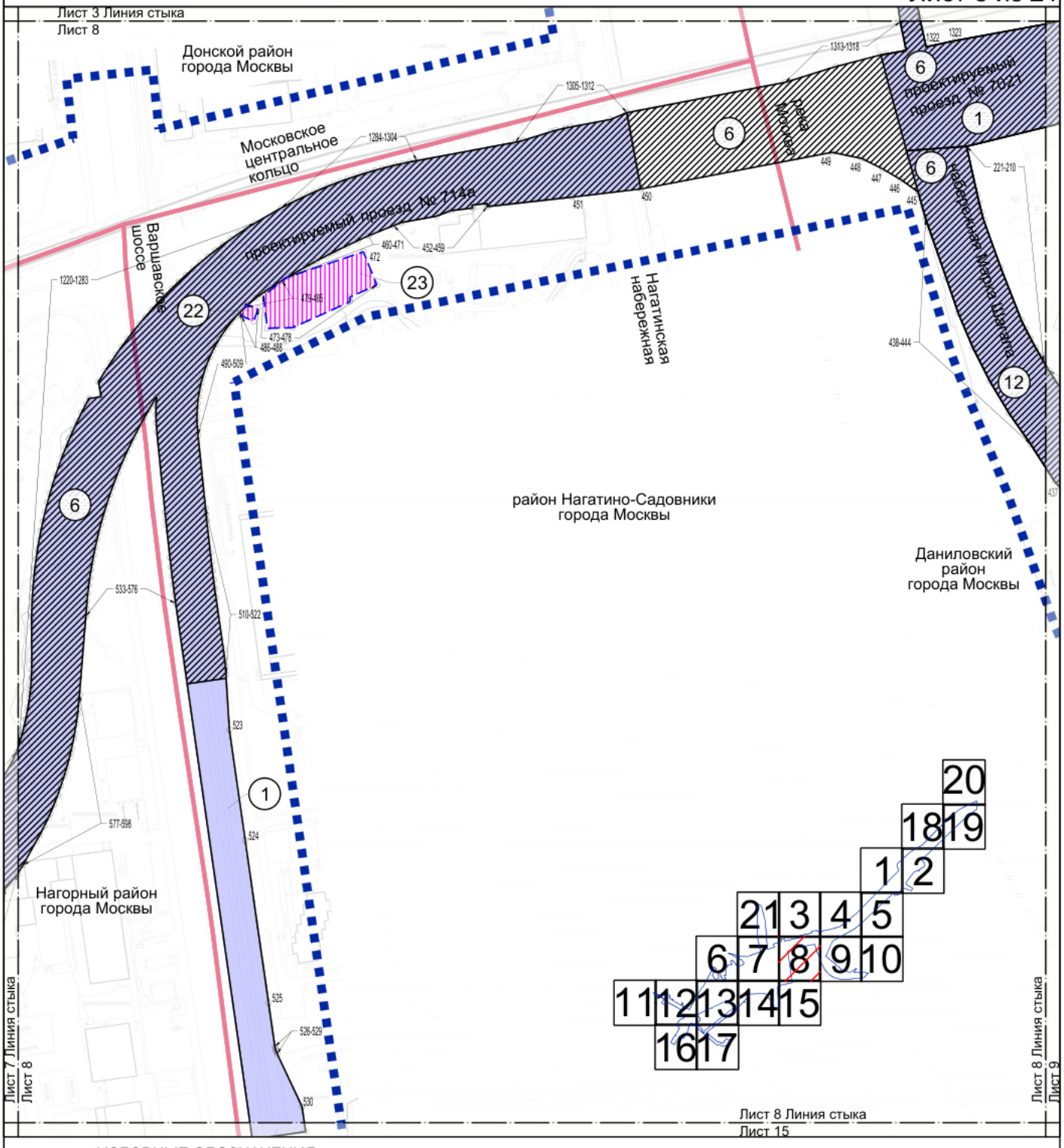

УСЛОВНЫЕ ОБОЗНАЧЕНИЯ:

ГРАНИЦЫ:

- подготовки проекта планировки территории
- районов города Москвы
- зон планируемого размещения линейных объектов
- зон планируемого размещения объектов капитального строительства, проектируемых в составе линейных объектов

ЗОНЫ ПЛАНИРУЕМОГО РАЗМЕЩЕНИЯ ЛИНЕЙНЫХ ОБЪЕКТОВ:

- объектов улично-дорожной сети
- объектов дорожно-мостового строительства
- объектов инженерной инфраструктуры

(1) номер зоны планируемого размещения линейных объектов

○ 523 номера характерных точек границ зон планируемого размещения линейных объектов

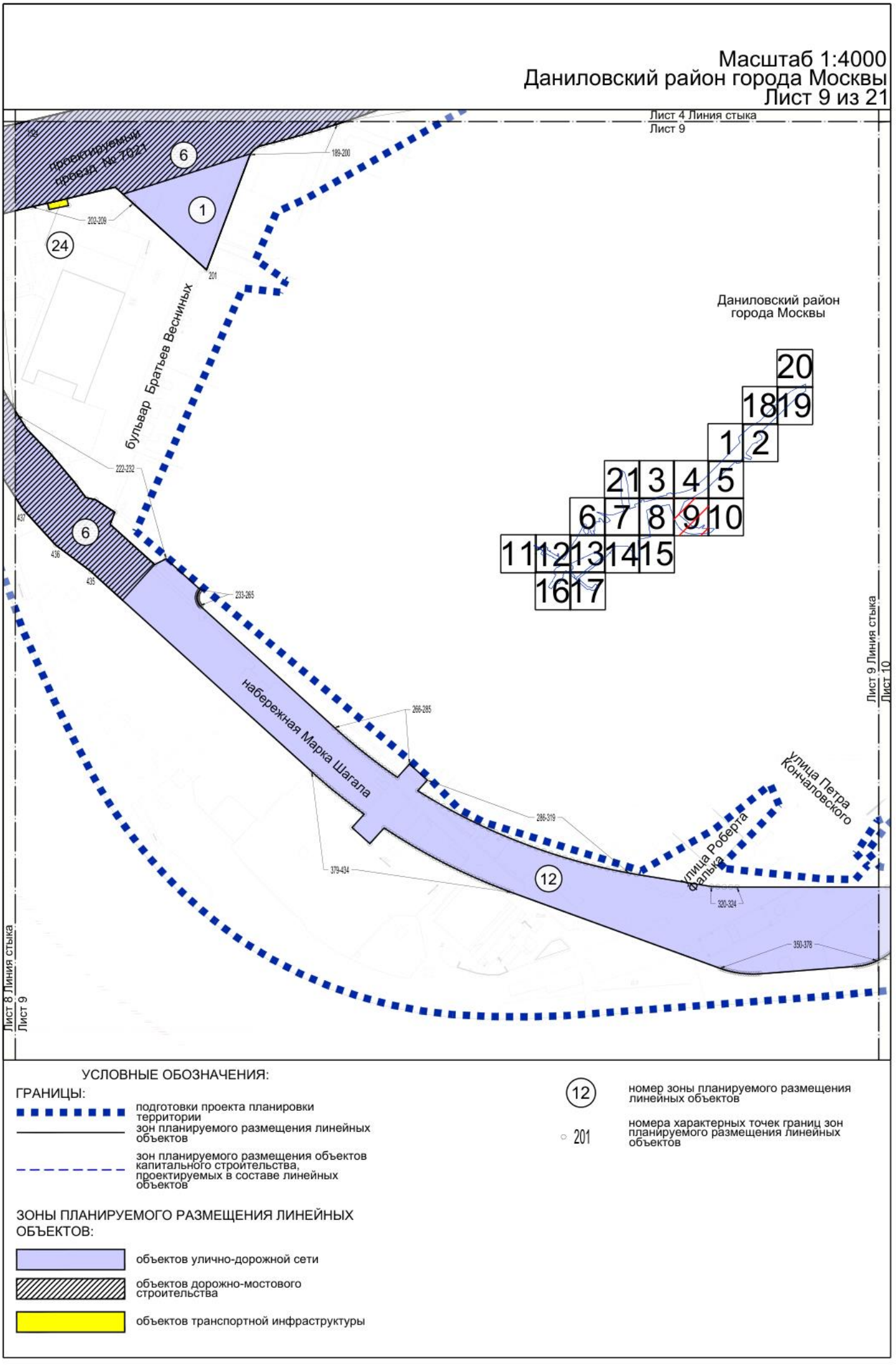
Масштаб 1:4000
Даниловский район города Москвы
Лист 9 из 21
Лист 4 Линия стыка
Лист 9
проектируемый проезд №7021
6
1
24
189-200
202-209
201
бульвар Братьев Весниных
Даниловский район города Москвы
20
18 19
1 2
21 3 4 5
6 7 8 9 10
11 12 13 14 15
16 17
222-232
437
436
435
6
233-265
набережная Марка Шагала
266-285
286-319
379-434
12
улица Петра Кончаловского
улица Роберта Фалька
320-324
350-378
Лист 9 Линия стыка
Лист 10
Лист 8 Линия стыка
Лист 9
УСЛОВНЫЕ ОБОЗНАЧЕНИЯ:
ГРАНИЦЫ:
подготовки проекта планировки территории
зон планируемого размещения линейных объектов
зон планируемого размещения объектов капитального строительства, проектируемых в составе линейных объектов
ЗОНЫ ПЛАНИРУЕМОГО РАЗМЕЩЕНИЯ ЛИНЕЙНЫХ ОБЪЕКТОВ:
объектов улично-дорожной сети
объектов дорожно-мостового строительства
объектов транспортной инфраструктуры
12
номер зоны планируемого размещения линейных объектов
201
номера характерных точек границ зон планируемого размещения линейных объектов

Масштаб 1:4000
Даниловский район города Москвы
Лист 10 из 21



УСЛОВНЫЕ ОБОЗНАЧЕНИЯ:

ГРАНИЦЫ:

подготовки проекта планировки территории

зон планируемого размещения линейных объектов

ЗОНЫ ПЛАНИРУЕМОГО РАЗМЕЩЕНИЯ ЛИНЕЙНЫХ ОБЪЕКТОВ:

объектов улично-дорожной сети

326 номера характерных точек границ зон планируемого размещения линейных объектов

12 номер зоны планируемого размещения линейных объектов

Масштаб 1:4000
Академический район города Москвы
Лист 11 из 21



УСЛОВНЫЕ ОБОЗНАЧЕНИЯ:

ГРАНИЦЫ:

подготовки проекта планировки территории

Масштаб 1:4000
Академический район города Москвы
район Котловка города Москвы
Лист 12 из 21

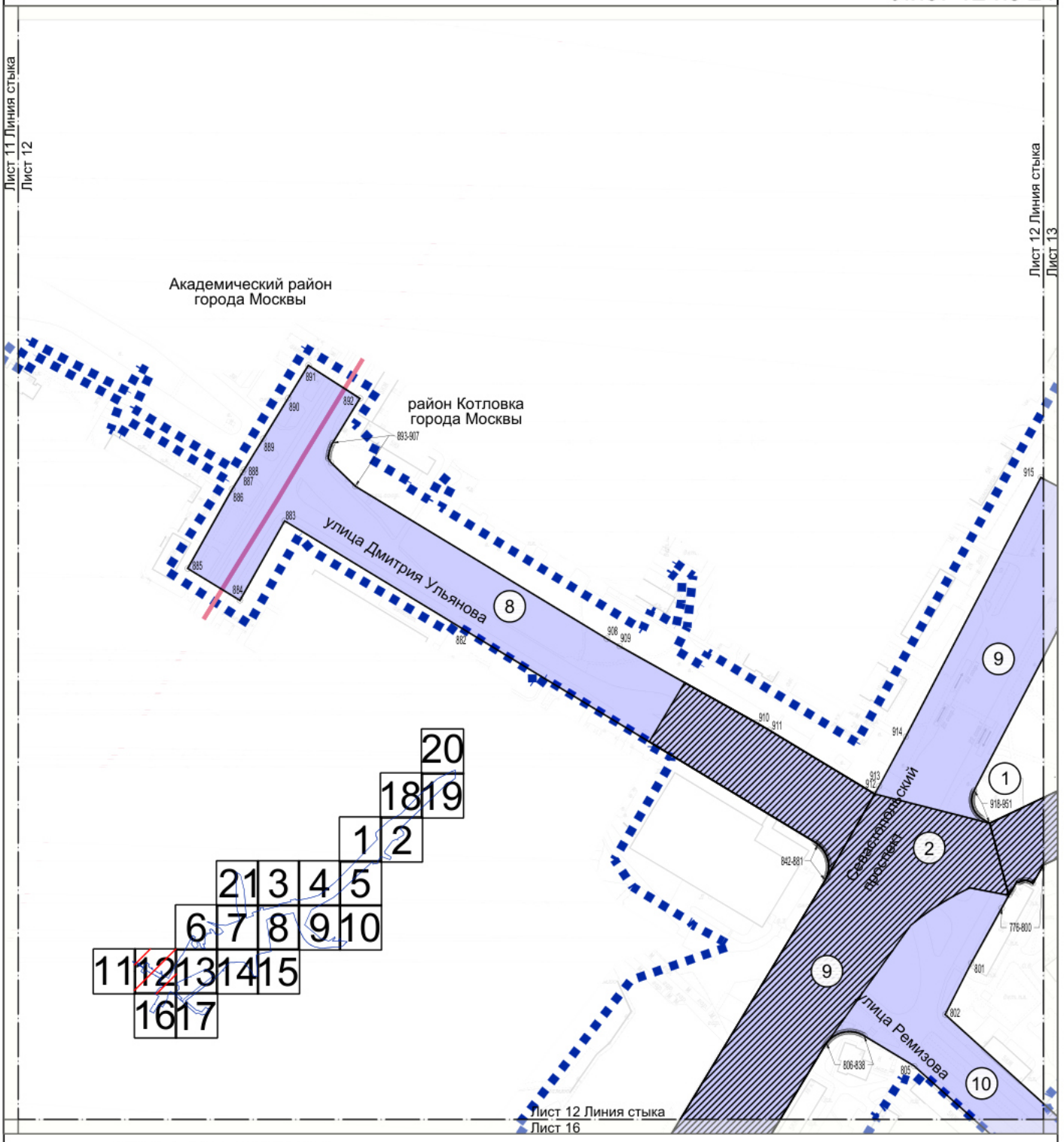

УСЛОВНЫЕ ОБОЗНАЧЕНИЯ:

ГРАНИЦЫ:

- подготовки проекта планировки территории
- районов города Москвы
- зон планируемого размещения линейных объектов

ЗОНЫ ПЛАНИРУЕМОГО РАЗМЕЩЕНИЯ ЛИНЕЙНЫХ ОБЪЕКТОВ:

- объектов улично-дорожной сети
- объектов дорожно-мостового строительства
- 914 — номера характерных точек границ зон планируемого размещения линейных объектов
- (8) — номер зоны планируемого размещения линейных объектов

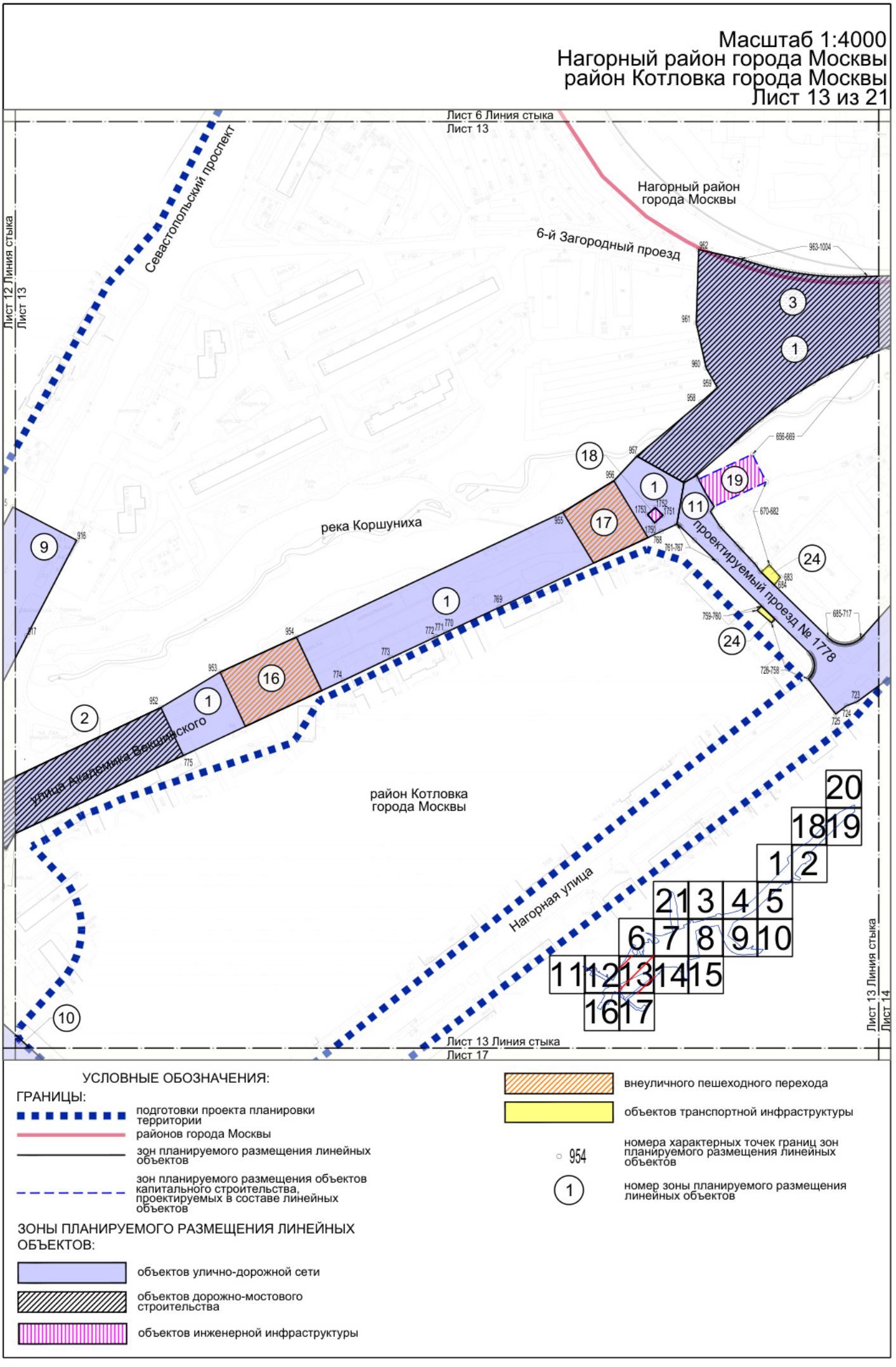
Масштаб 1:4000
Нагорный район города Москвы
район Котловка города Москвы
Лист 13 из 21
Лист 6 Линия стыка
Лист 13
Лист 12 Линия стыка
Лист 13
Лист 13 Линия стыка
Лист 14
Лист 13 Линия стыка
Лист 17
Севастопольский проспект
Нагорный район города Москвы
6-й Загородный проезд
река Коршуниха
проектируемый проезд № 1778
Улица Академика Янгеля
район Котловка города Москвы
Нагорная улица
УСЛОВНЫЕ ОБОЗНАЧЕНИЯ:
ГРАНИЦЫ:
подготовки проекта планировки территории
районов города Москвы
зон планируемого размещения линейных объектов
зон планируемого размещения объектов капитального строительства, проектируемых в составе линейных объектов
ЗОНЫ ПЛАНИРУЕМОГО РАЗМЕЩЕНИЯ ЛИНЕЙНЫХ ОБЪЕКТОВ:
объектов улично-дорожной сети
объектов дорожно-мостового строительства
объектов инженерной инфраструктуры
внеуличного пешеходного перехода
объектов транспортной инфраструктуры
954 номера характерных точек границ зон планируемого размещения линейных объектов
1 номер зоны планируемого размещения линейных объектов

Масштаб 1:4000
район Котловка города Москвы
Нагорный район города Москвы
Лист 14 из 21

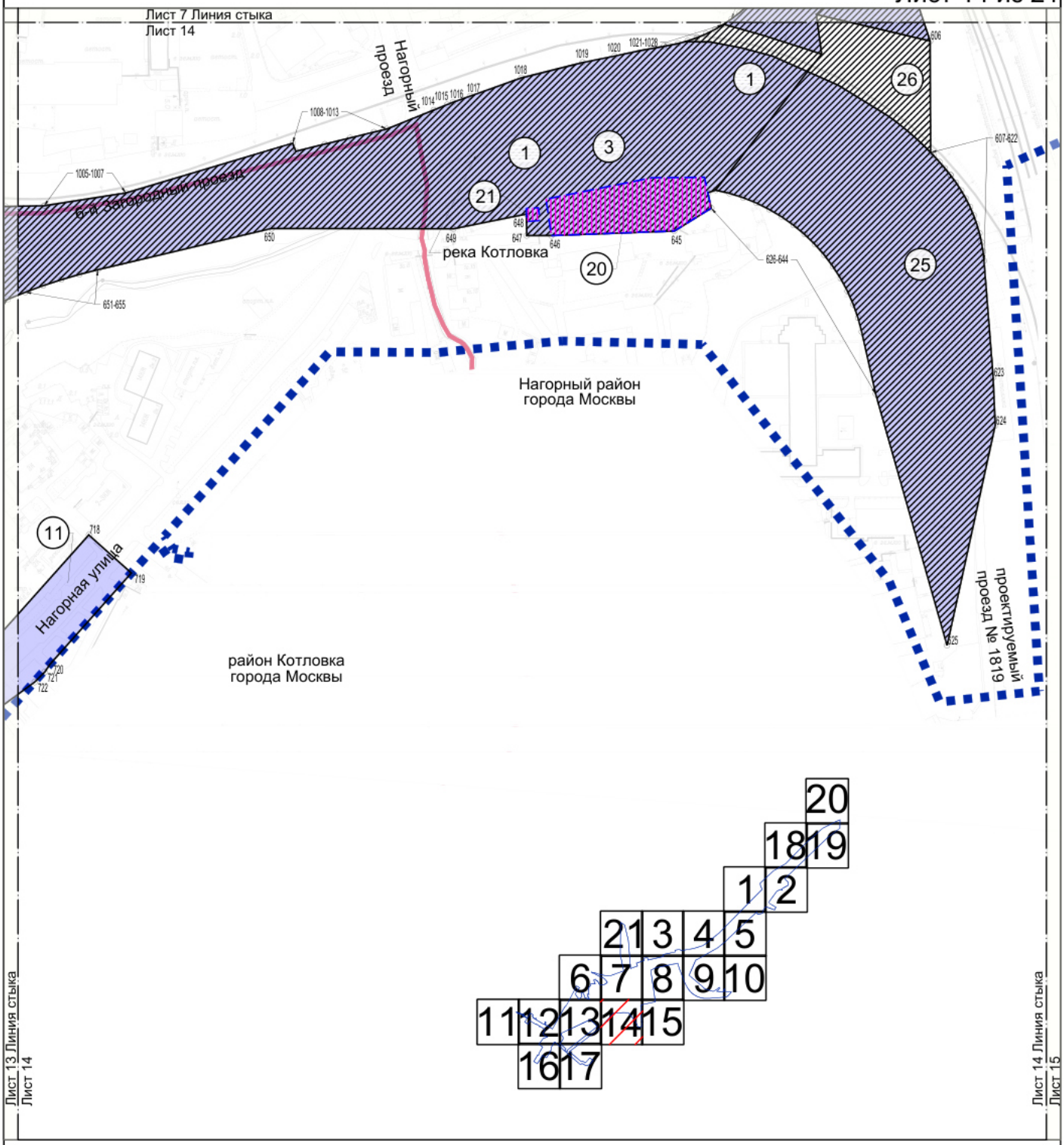

УСЛОВНЫЕ ОБОЗНАЧЕНИЯ:

ГРАНИЦЫ:

- подготовки проекта планировки территории
- районов города Москвы
- зон планируемого размещения линейных объектов
- зон планируемого размещения объектов капитального строительства, проектируемых в составе линейных объектов

ЗОНЫ ПЛАНИРУЕМОГО РАЗМЕЩЕНИЯ ЛИНЕЙНЫХ ОБЪЕКТОВ:

- объектов улично-дорожной сети
- объектов дорожно-мостового строительства
- объектов инженерной инфраструктуры

1018 — номера характерных точек границ зон планируемого размещения линейных объектов

(1) — номер зоны планируемого размещения линейных объектов

Масштаб 1:4000
Нагорный район города Москвы
район Нагатино-Садовники города Москвы
Лист 15 из 21

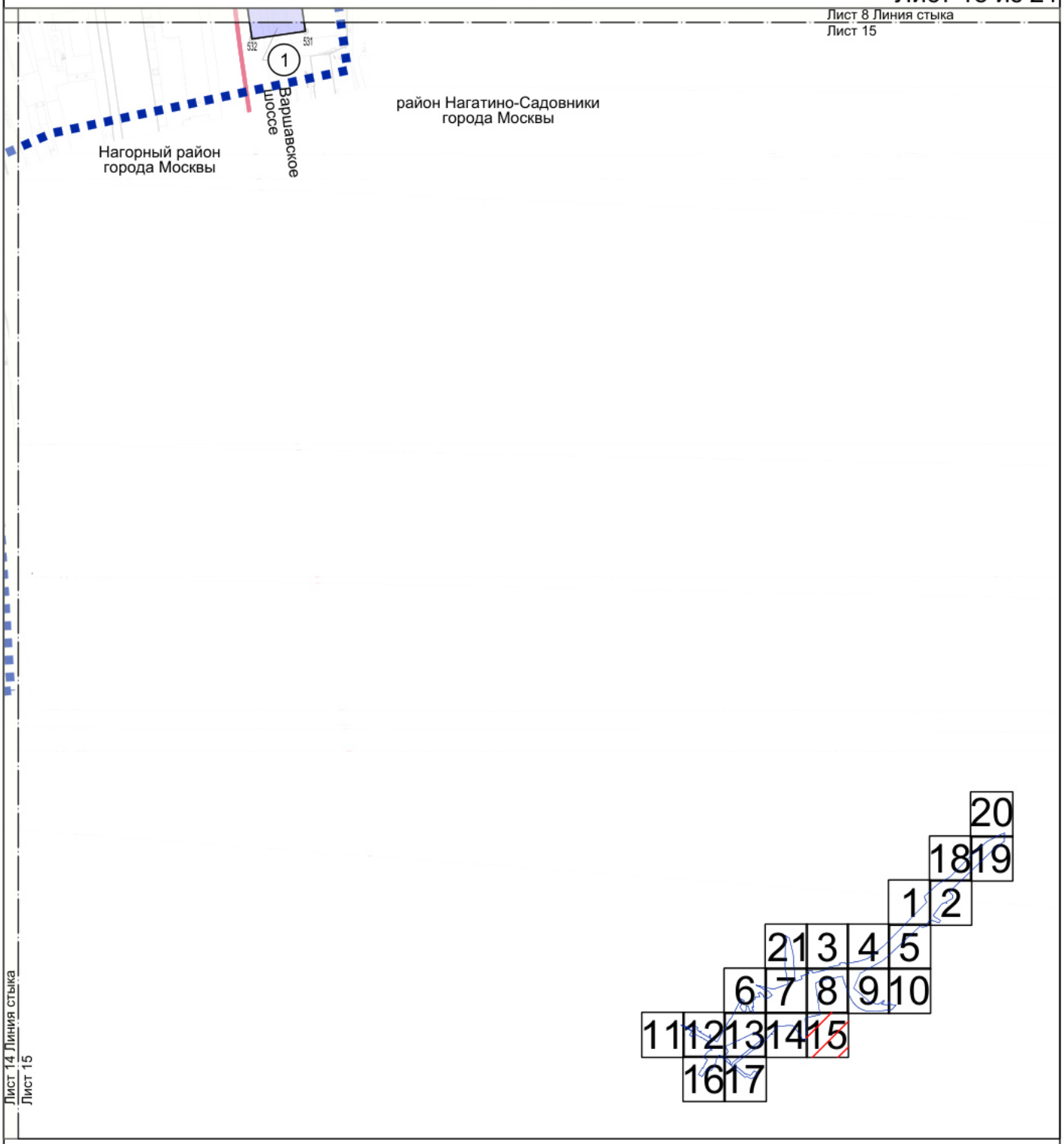

УСЛОВНЫЕ ОБОЗНАЧЕНИЯ:

ГРАНИЦЫ:

- подготовки проекта планировки территории
- районов города Москвы
- зон планируемого размещения линейных объектов

ЗОНЫ ПЛАНИРУЕМОГО РАЗМЕЩЕНИЯ ЛИНЕЙНЫХ ОБЪЕКТОВ:

- объектов улично-дорожной сети
- 532 — номера характерных точек границ зон планируемого размещения линейных объектов
- (1) — номер зоны планируемого размещения линейных объектов

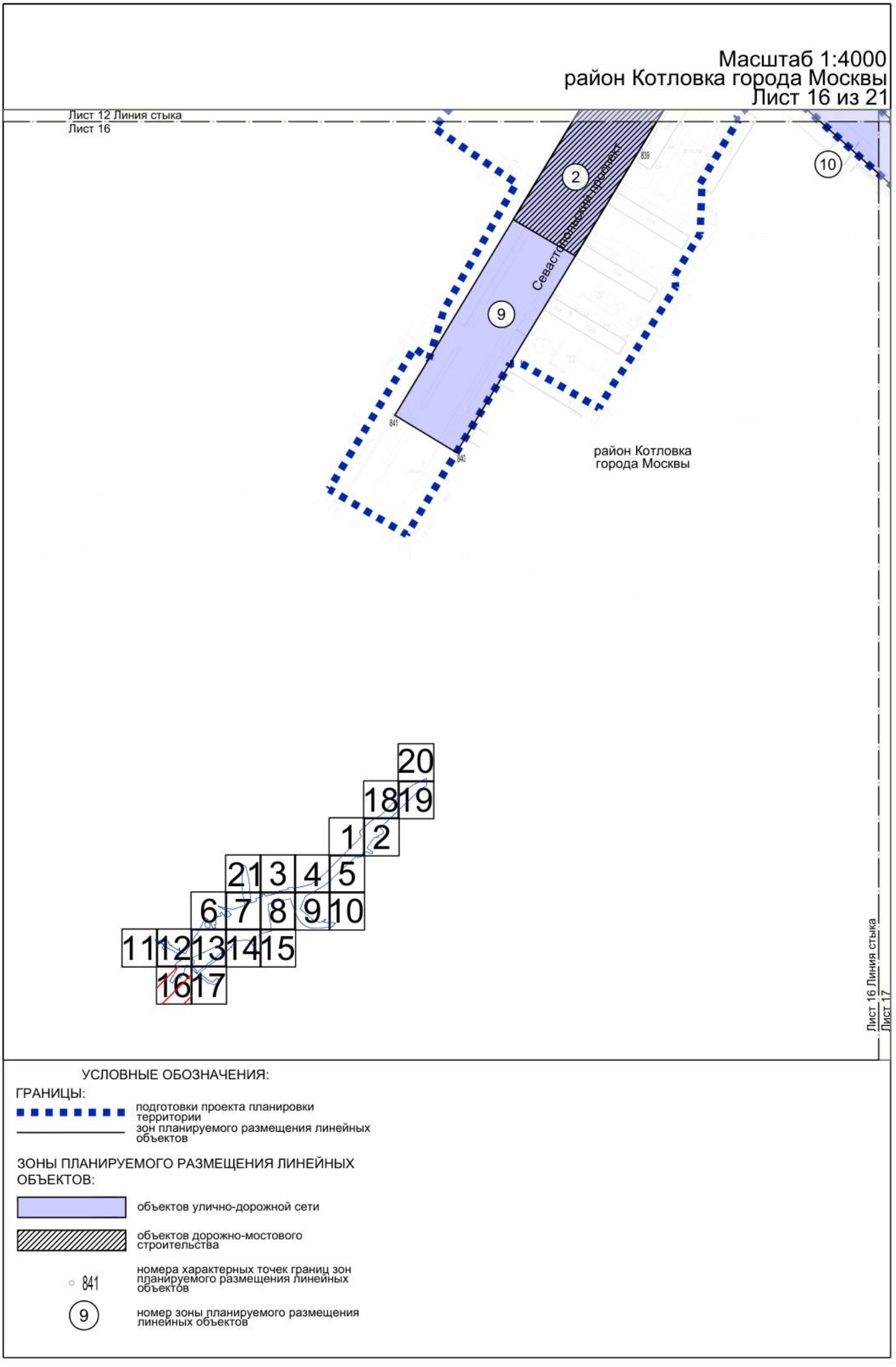

УСЛОВНЫЕ ОБОЗНАЧЕНИЯ:

ГРАНИЦЫ:

подготовки проекта планировки территории

зон планируемого размещения линейных объектов

ЗОНЫ ПЛАНИРУЕМОГО РАЗМЕЩЕНИЯ ЛИНЕЙНЫХ ОБЪЕКТОВ:

объектов улично-дорожной сети

объектов дорожно-мостового строительства

841 — номера характерных точек границ зон планируемого размещения линейных объектов

9 — номер зоны планируемого размещения линейных объектов


Масштаб 1:4000
район Котловка города Москвы
Лист 17 из 21
Лист 13 Линия стыка
Лист 17
улица Ремизова
10
803
804
Нагорная улица
район Котловка
города Москвы
улица Ремизова
Лист 16 Линия стыка
Лист 17
20
18 19
1 2
21 3 4 5
6 7 8 9 10
11 12 13 14 15
16 17
УСЛОВНЫЕ ОБОЗНАЧЕНИЯ:
ГРАНИЦЫ:
подготовки проекта планировки территории
зон планируемого размещения линейных объектов
ЗОНЫ ПЛАНИРУЕМОГО РАЗМЕЩЕНИЯ ЛИНЕЙНЫХ ОБЪЕКТОВ:
объектов улично-дорожной сети
803
номера характерных точек границ зон планируемого размещения линейных объектов
10
номер зоны планируемого размещения линейных объектов

Масштаб 1:4000
Даниловский район города Москвы
Южнопортовый район города Москвы
Лист 18 из 21

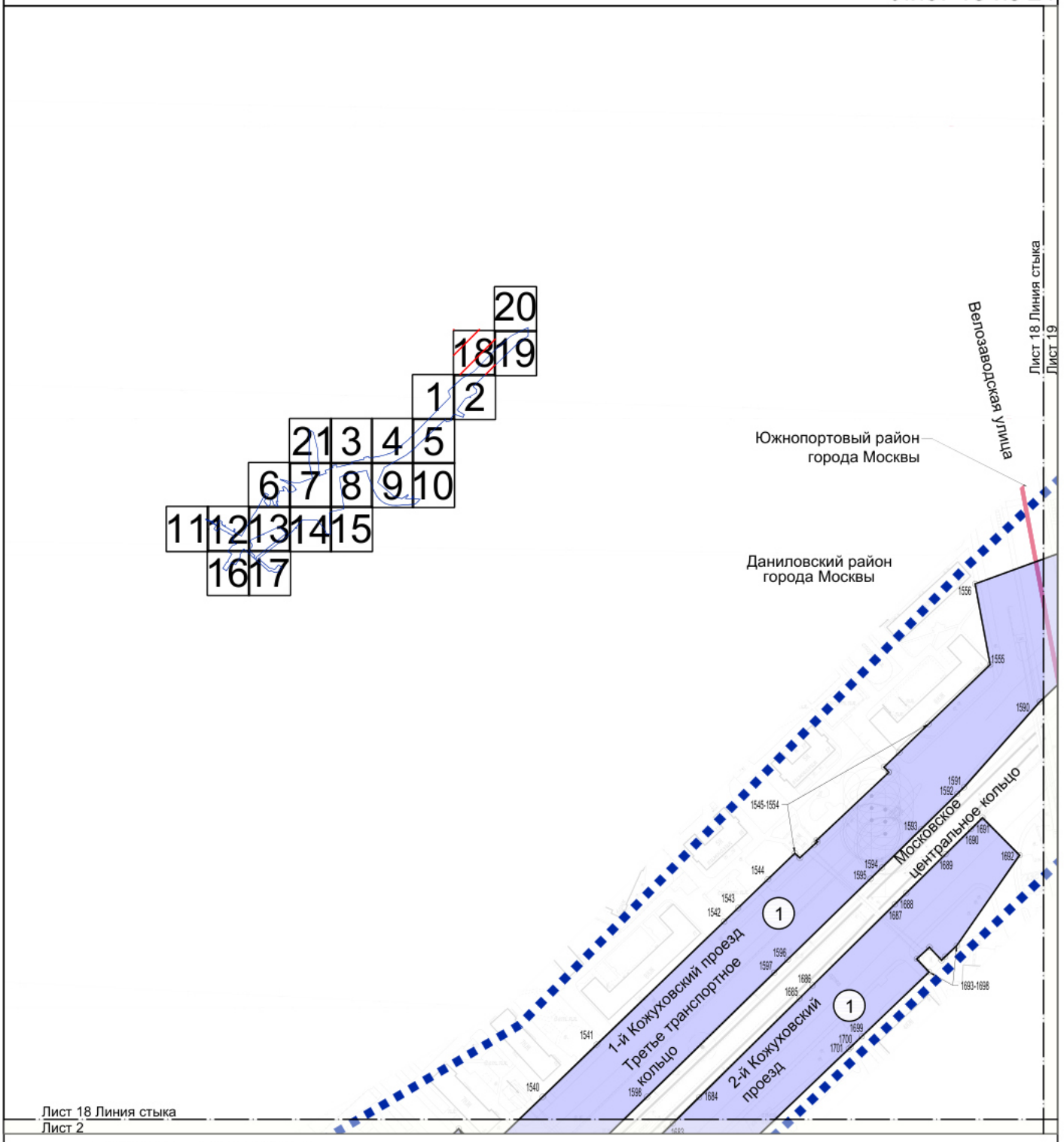

УСЛОВНЫЕ ОБОЗНАЧЕНИЯ:

ГРАНИЦЫ:

- подготовки проекта планировки территории
- районов города Москвы
- зон планируемого размещения линейных объектов

ЗОНЫ ПЛАНИРУЕМОГО РАЗМЕЩЕНИЯ ЛИНЕЙНЫХ ОБЪЕКТОВ:

- объектов улично-дорожной сети
- 1541 — номера характерных точек границ зон планируемого размещения линейных объектов
- (1) — номер зоны планируемого размещения линейных объектов

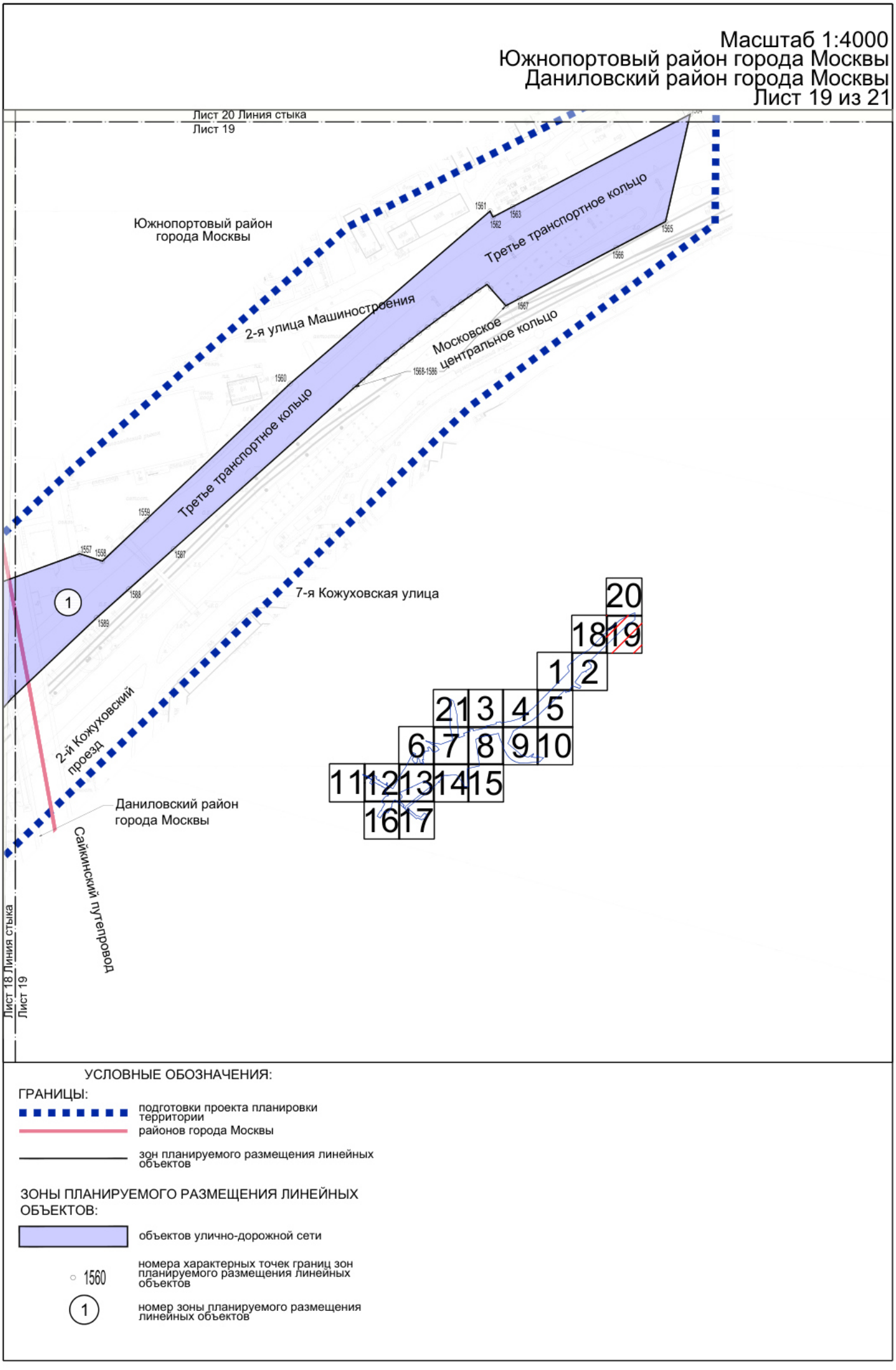

УСЛОВНЫЕ ОБОЗНАЧЕНИЯ:

ГРАНИЦЫ:

- подготовки проекта планировки территории
- районов города Москвы
- зон планируемого размещения линейных объектов

ЗОНЫ ПЛАНИРУЕМОГО РАЗМЕЩЕНИЯ ЛИНЕЙНЫХ ОБЪЕКТОВ:

- объектов улично-дорожной сети
- 1560 — номера характерных точек границ зон планируемого размещения линейных объектов
- (1) — номер зоны планируемого размещения линейных объектов

Масштаб 1:4000
Южнопортовый район города Москвы
Лист 20 из 21

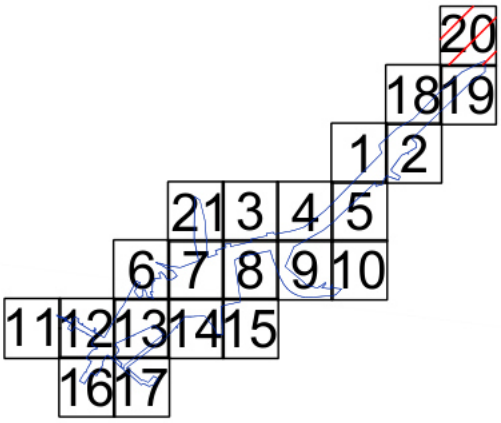

Южнопортовый район города Москвы

1

1564

Лист 20 Линия стыка
Лист 19

УСЛОВНЫЕ ОБОЗНАЧЕНИЯ:

ГРАНИЦЫ:

подготовки проекта планировки территории

зон планируемого размещения линейных объектов

ЗОНЫ ПЛАНИРУЕМОГО РАЗМЕЩЕНИЯ ЛИНЕЙНЫХ ОБЪЕКТОВ:

объектов улично-дорожной сети

1564 номера характерных точек границ зон планируемого размещения линейных объектов

1 номер зоны планируемого размещения линейных объектов

Масштаб 1:4000
Донской район города Москвы
Лист 21 из 21

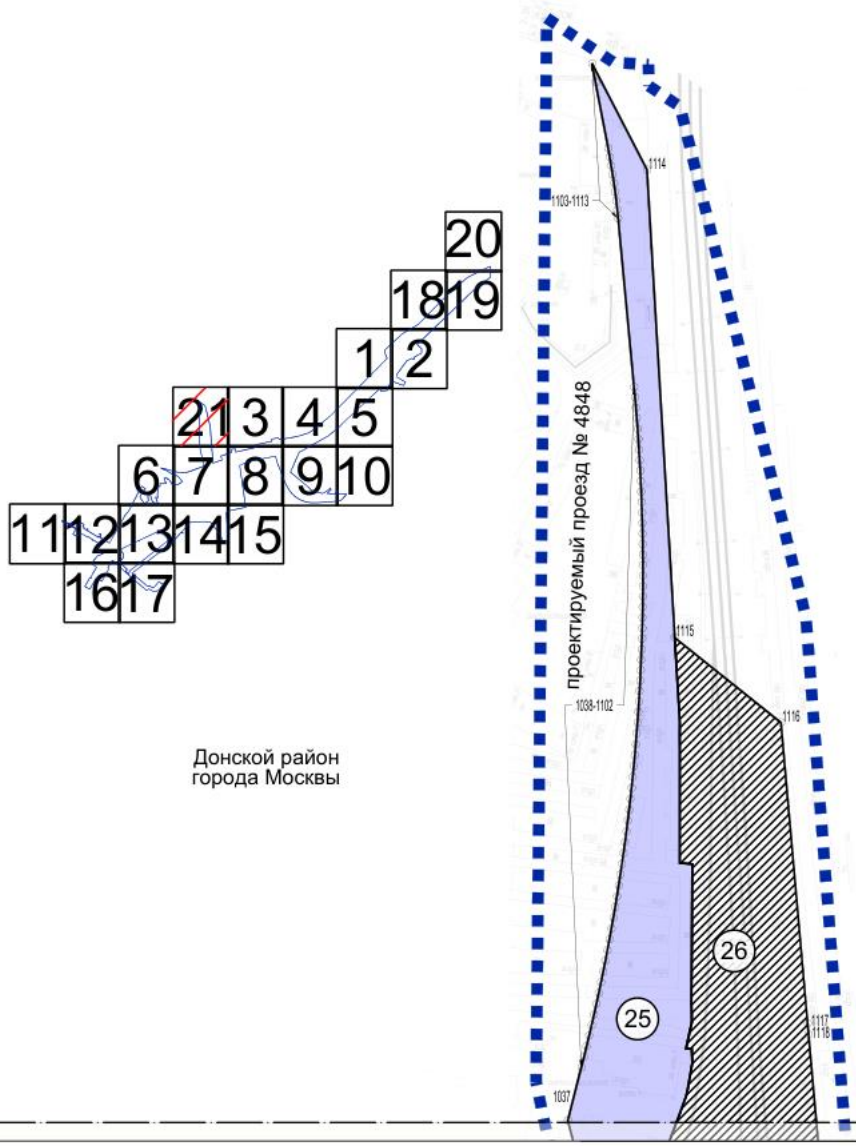

УСЛОВНЫЕ ОБОЗНАЧЕНИЯ:

ГРАНИЦЫ:

подготовки проекта планировки территории

зон планируемого размещения линейных объектов

ЗОНЫ ПЛАНИРУЕМОГО РАЗМЕЩЕНИЯ ЛИНЕЙНЫХ ОБЪЕКТОВ:

объектов улично-дорожной сети

объектов дорожно-мостового строительства

1116 номера характерных точек границ зон планируемого размещения линейных объектов

1 номер зоны планируемого размещения линейных объектов

1.3. Чертеж границ зон планируемого размещения линейных объектов, подлежащих реконструкции в связи с изменением их местоположения

Масштаб 1:4000
Даниловский район города Москвы
Лист 1 из 21

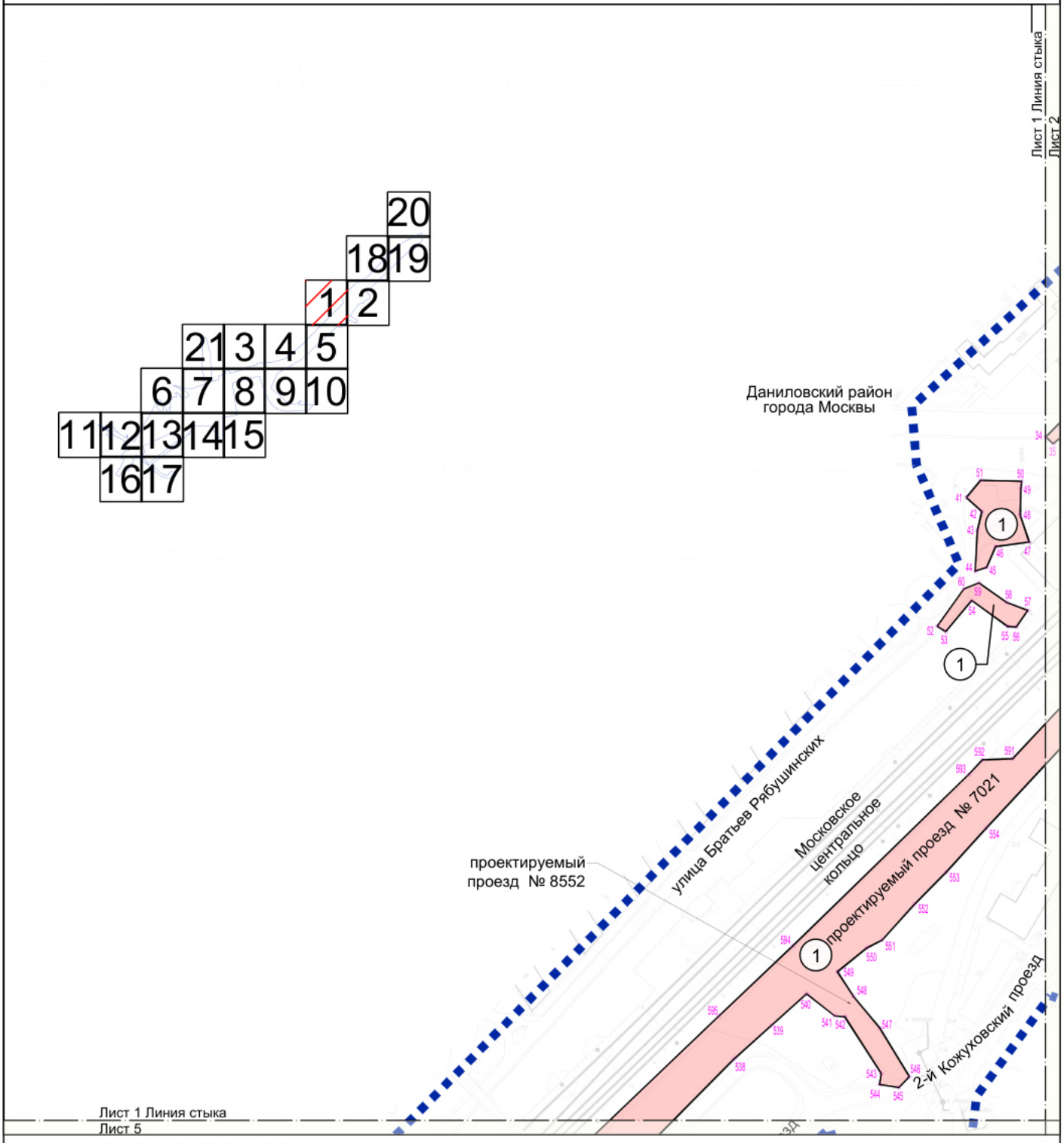

УСЛОВНЫЕ ОБОЗНАЧЕНИЯ:

ГРАНИЦЫ:

- подготовки проекта планировки территории
- зон планируемого размещения линейных объектов

ЗОНЫ ПЛАНИРУЕМОГО РАЗМЕЩЕНИЯ ЛИНЕЙНЫХ ОБЪЕКТОВ:

- объектов инженерной инфраструктуры
- 593 — номера характерных точек границ зон планируемого размещения линейных объектов
- (1) — номер зоны планируемого размещения линейных объектов

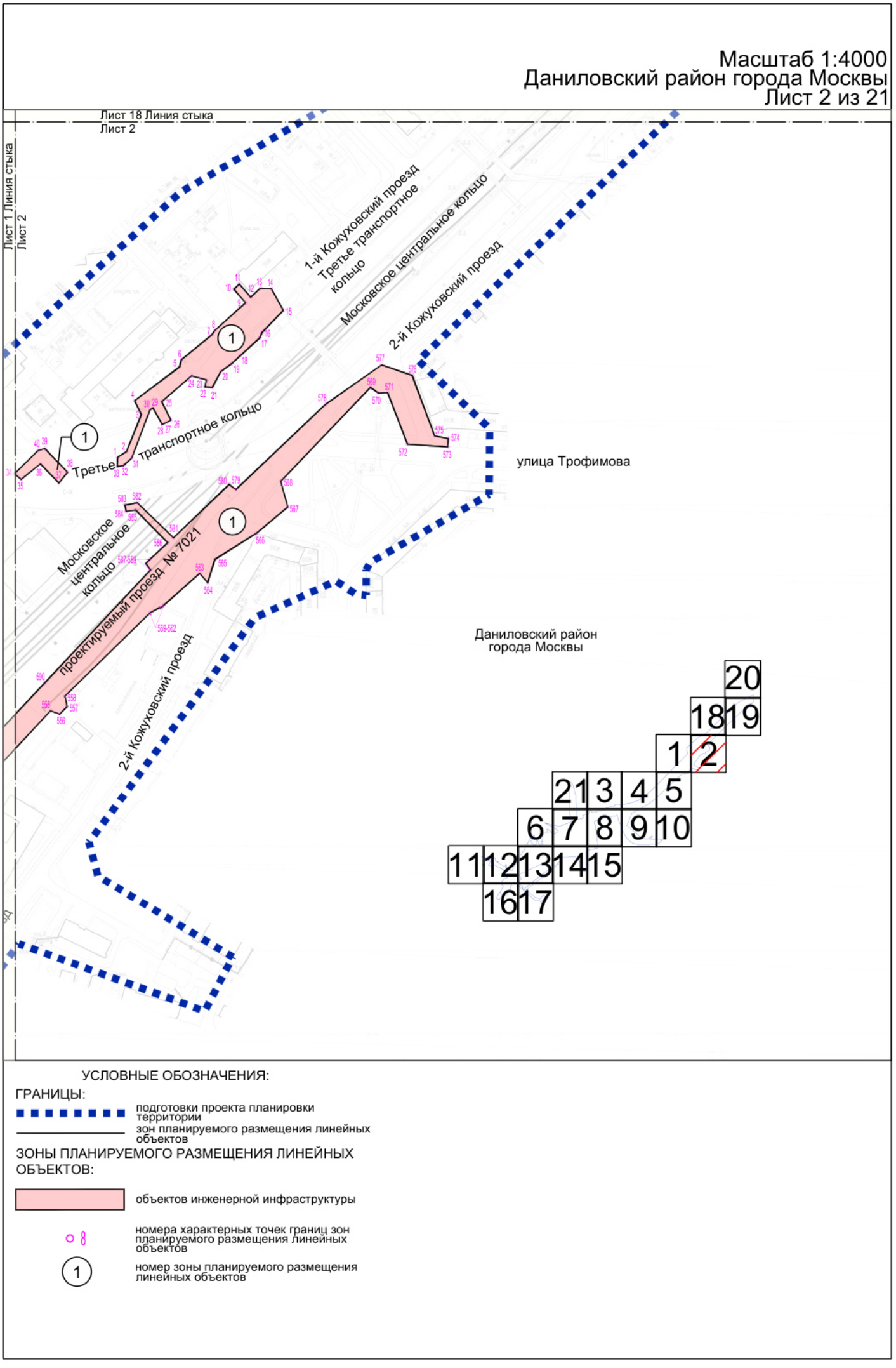
Масштаб 1:4000
Даниловский район города Москвы
Лист 2 из 21
Лист 18 Линия стыка
Лист 2
Лист 1 Линия стыка
Лист 2
1-й Кожуховский проезд
Третье транспортное кольцо
Московское центральное кольцо
2-й Кожуховский проезд
улица Трофимова
Третье транспортное кольцо
Московское центральное кольцо
проектируемый проезд № 7021
2-й Кожуховский проезд
Даниловский район города Москвы
20
18 19
1 2
21 3 4 5
6 7 8 9 10
11 12 13 14 15
16 17
УСЛОВНЫЕ ОБОЗНАЧЕНИЯ:
ГРАНИЦЫ:
подготовки проекта планировки территории
зон планируемого размещения линейных объектов
ЗОНЫ ПЛАНИРУЕМОГО РАЗМЕЩЕНИЯ ЛИНЕЙНЫХ ОБЪЕКТОВ:
объектов инженерной инфраструктуры
номера характерных точек границ зон планируемого размещения линейных объектов
номер зоны планируемого размещения линейных объектов

Масштаб 1:4000
Даниловский район города Москвы
Донской район города Москвы
Лист 3 из 21

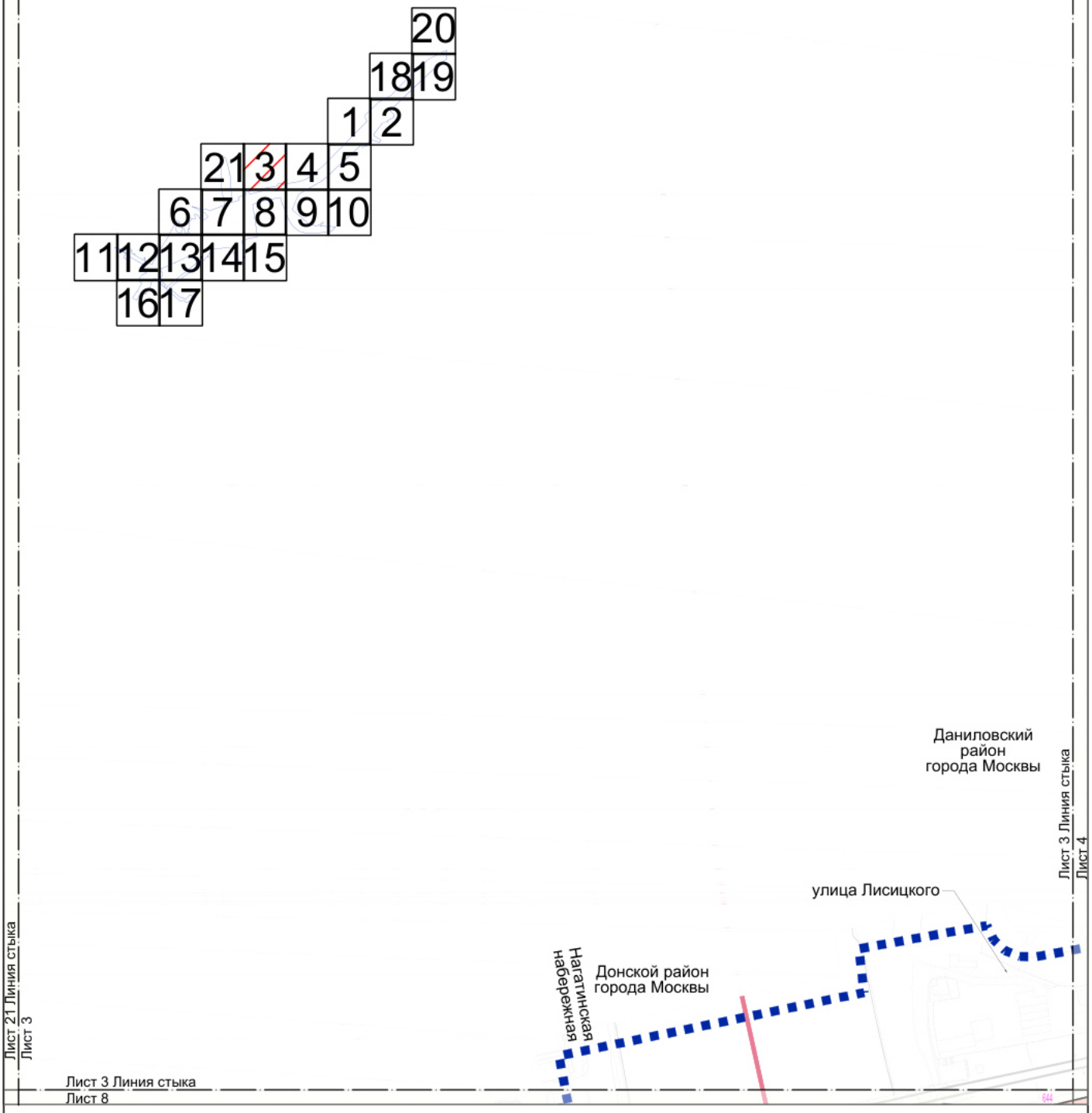

УСЛОВНЫЕ ОБОЗНАЧЕНИЯ:

ГРАНИЦЫ:

подготовки проекта планировки территории

районов города Москвы

Масштаб 1:4000
Даниловский район города Москвы
Лист 4 из 21

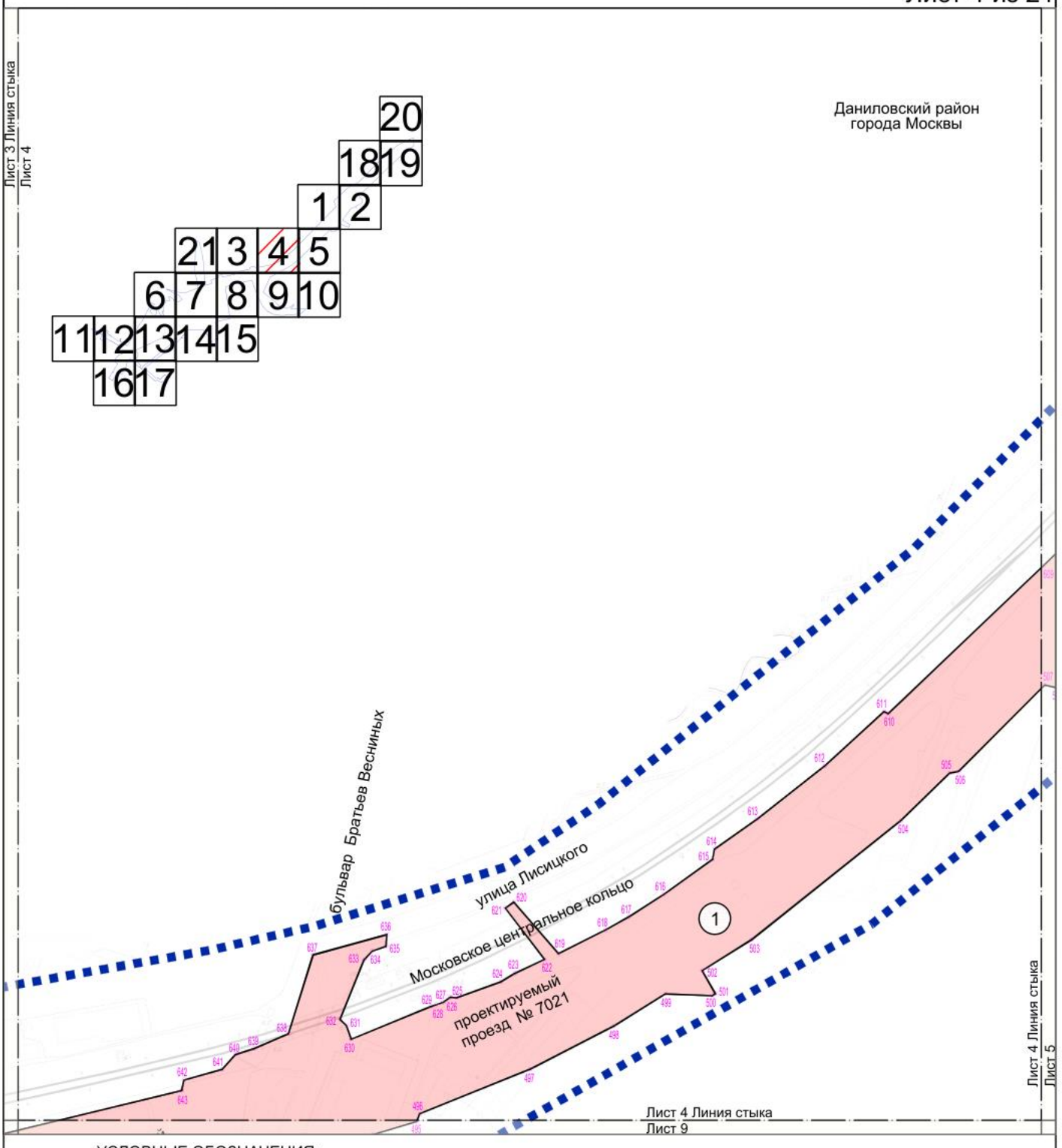

УСЛОВНЫЕ ОБОЗНАЧЕНИЯ:

ГРАНИЦЫ:

подготовки проекта планировки территории

зон планируемого размещения линейных объектов

ЗОНЫ ПЛАНИРУЕМОГО РАЗМЕЩЕНИЯ ЛИНЕЙНЫХ ОБЪЕКТОВ:

объектов инженерной инфраструктуры

637 номера характерных точек границ зон планируемого размещения линейных объектов

1 номер зоны планируемого размещения линейных объектов

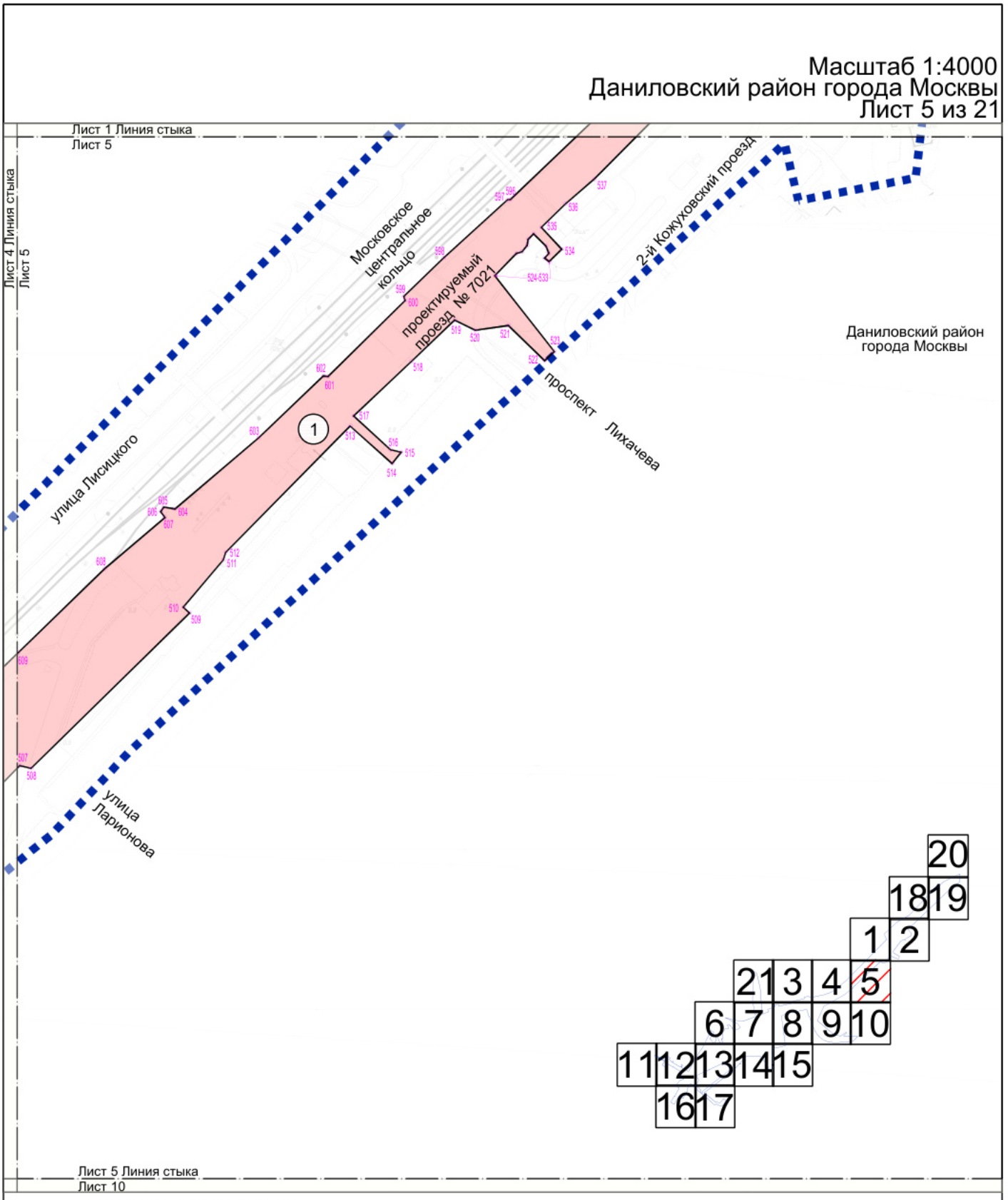

УСЛОВНЫЕ ОБОЗНАЧЕНИЯ:

ГРАНИЦЫ:

подготовки проекта планировки территории

зон планируемого размещения линейных объектов

ЗОНЫ ПЛАНИРУЕМОГО РАЗМЕЩЕНИЯ ЛИНЕЙНЫХ ОБЪЕКТОВ:

объектов инженерной инфраструктуры

515 — номера характерных точек границ зон планируемого размещения линейных объектов

1 — номер зоны планируемого размещения линейных объектов

Масштаб 1:4000
Донской район города Москвы
Нагорный район города Москвы
район Котловка города Москвы
Лист 6 из 21

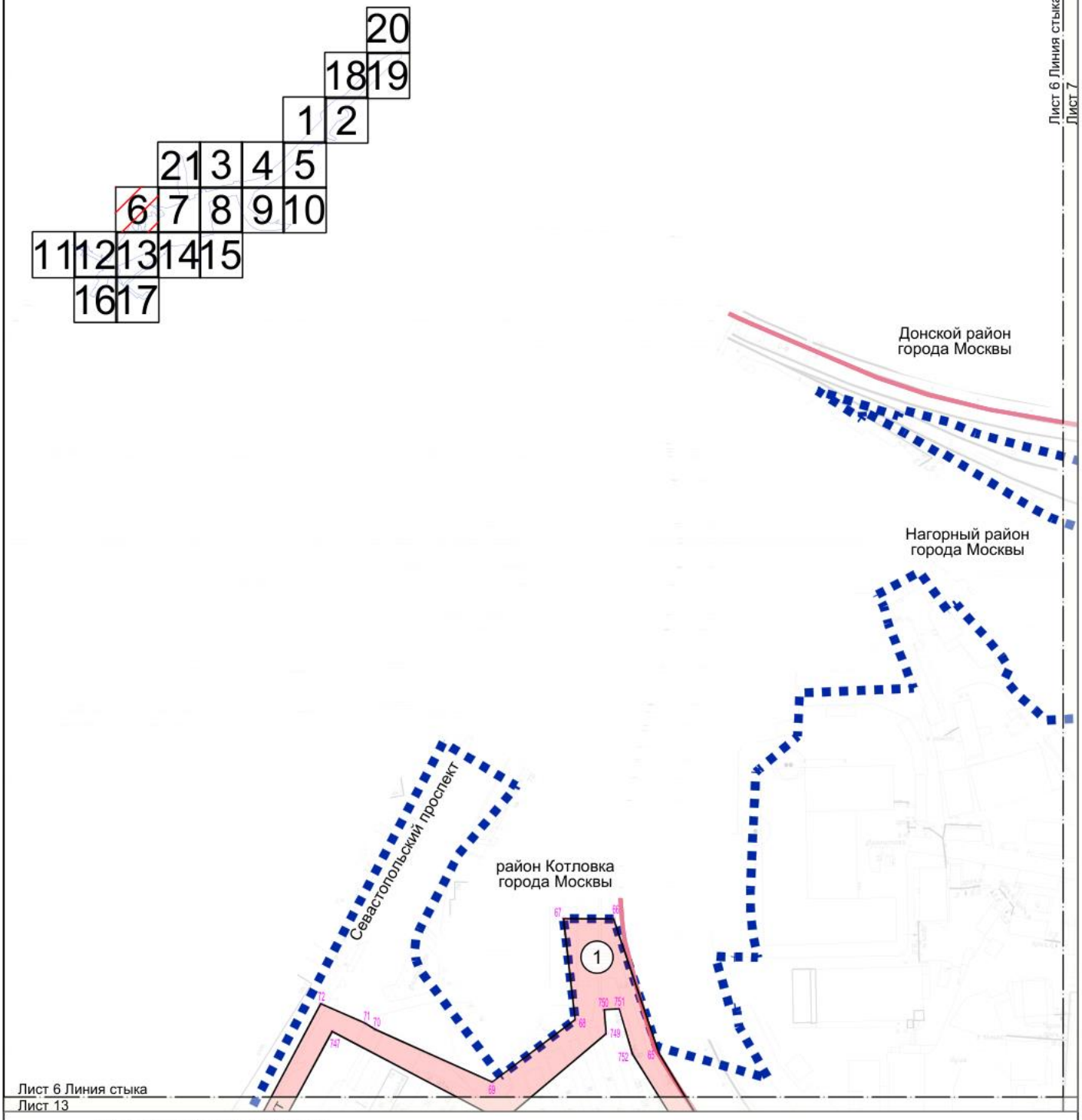

УСЛОВНЫЕ ОБОЗНАЧЕНИЯ:

ГРАНИЦЫ:

- подготовки проекта планировки территории
- районов города Москвы
- зон планируемого размещения линейных объектов

ЗОНЫ ПЛАНИРУЕМОГО РАЗМЕЩЕНИЯ ЛИНЕЙНЫХ ОБЪЕКТОВ:

- объектов инженерной инфраструктуры
- 67 — номера характерных точек границ зон планируемого размещения линейных объектов
- 1 — номер зоны планируемого размещения линейных объектов

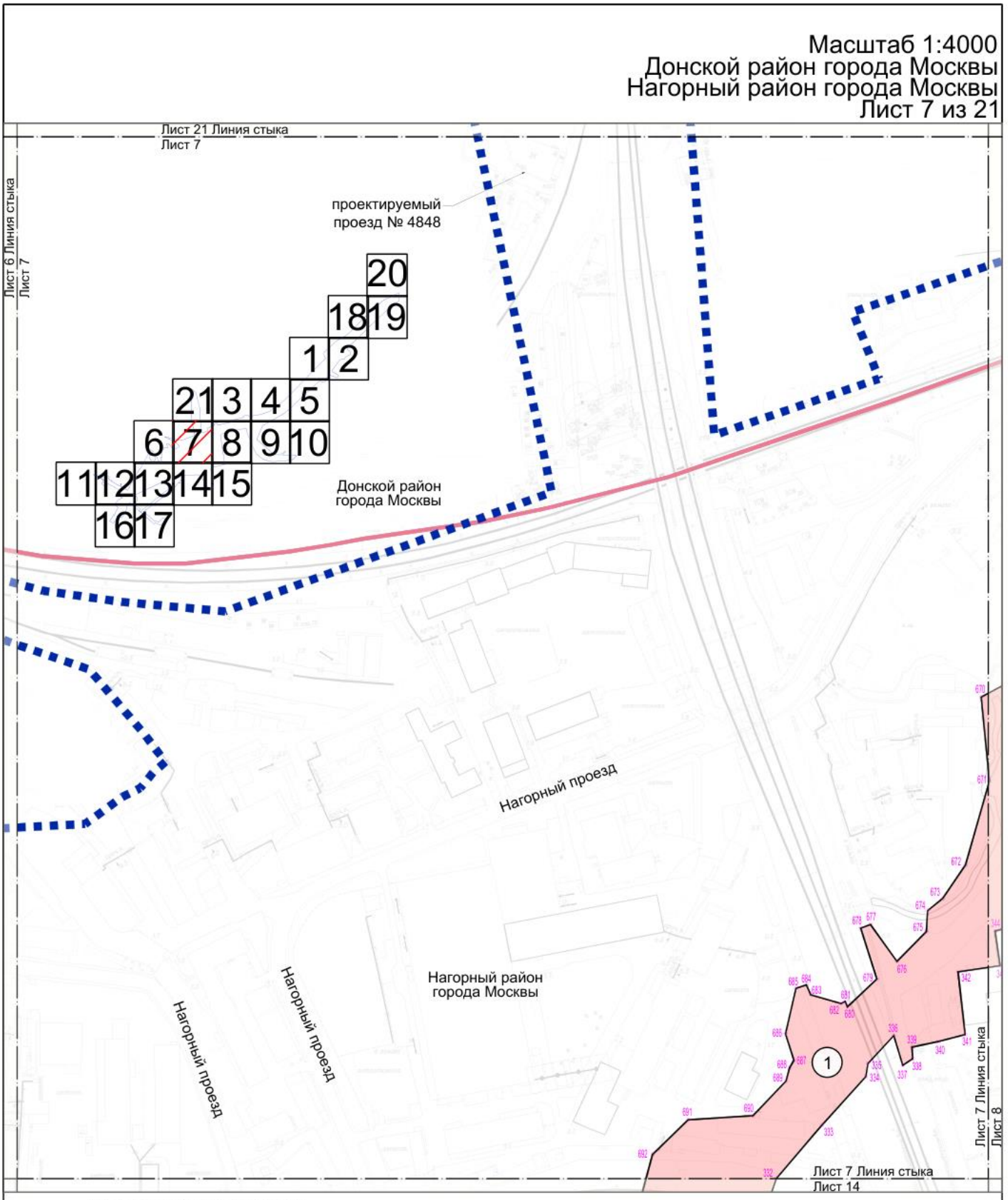

УСЛОВНЫЕ ОБОЗНАЧЕНИЯ:

ГРАНИЦЫ:

- подготовки проекта планировки территории
- районов города Москвы
- зон планируемого размещения линейных объектов

ЗОНЫ ПЛАНИРУЕМОГО РАЗМЕЩЕНИЯ ЛИНЕЙНЫХ ОБЪЕКТОВ:

- объектов инженерной инфраструктуры
- 685 — номера характерных точек границ зон планируемого размещения линейных объектов
- 1 — номер зоны планируемого размещения линейных объектов

Масштаб 1:4000
Даниловский район города Москвы
Донской район города Москвы
район Нагатино-Садовники города Москвы
Нагорный район города Москвы
Лист 8 из 21

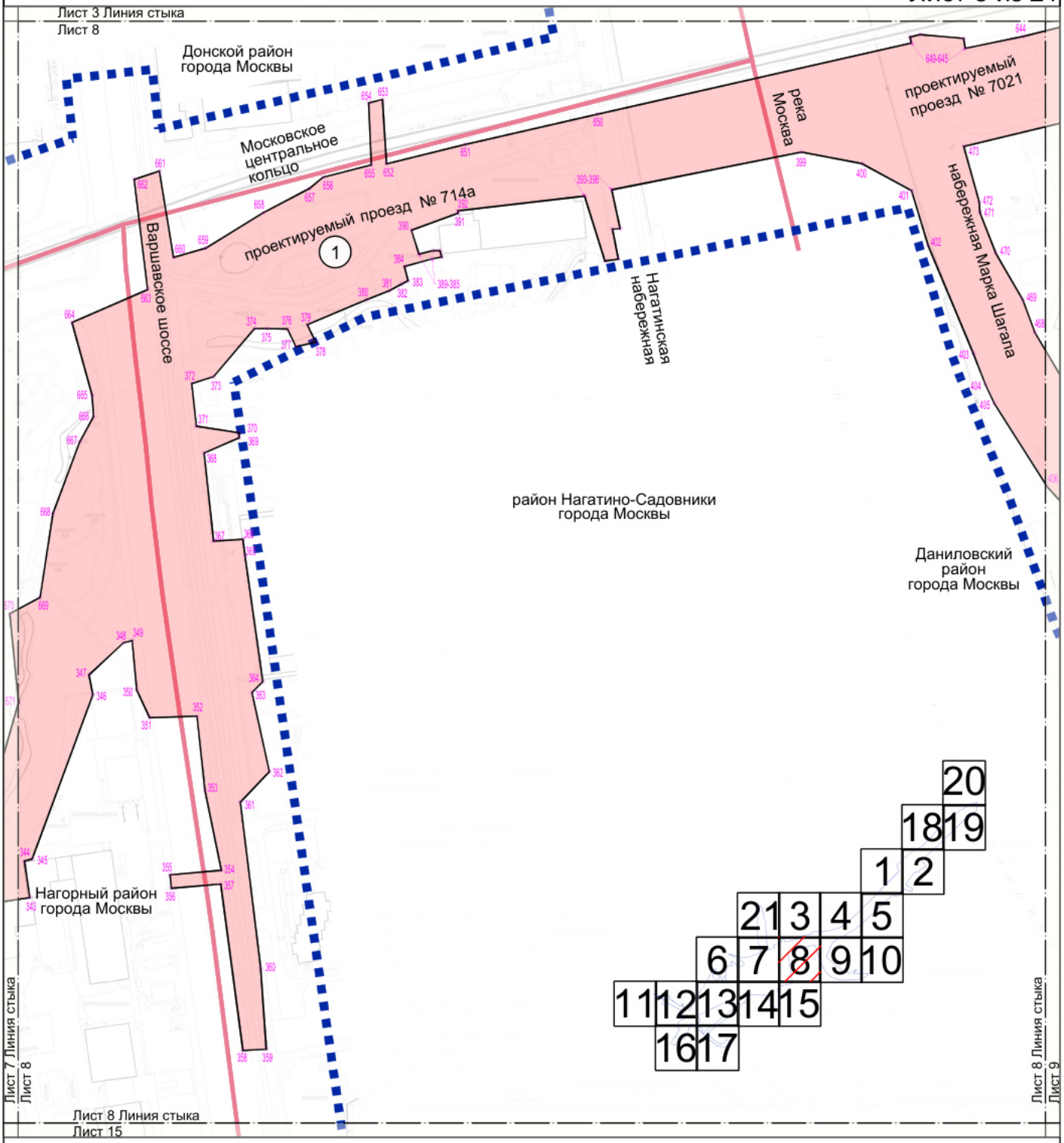

УСЛОВНЫЕ ОБОЗНАЧЕНИЯ:

ГРАНИЦЫ:

- подготовки проекта планировки территории
- районов города Москвы
- зон планируемого размещения линейных объектов

ЗОНЫ ПЛАНИРУЕМОГО РАЗМЕЩЕНИЯ ЛИНЕЙНЫХ ОБЪЕКТОВ:

- объектов инженерной инфраструктуры
- 355 — номера характерных точек границ зон планируемого размещения линейных объектов
- 1 — номер зоны планируемого размещения линейных объектов

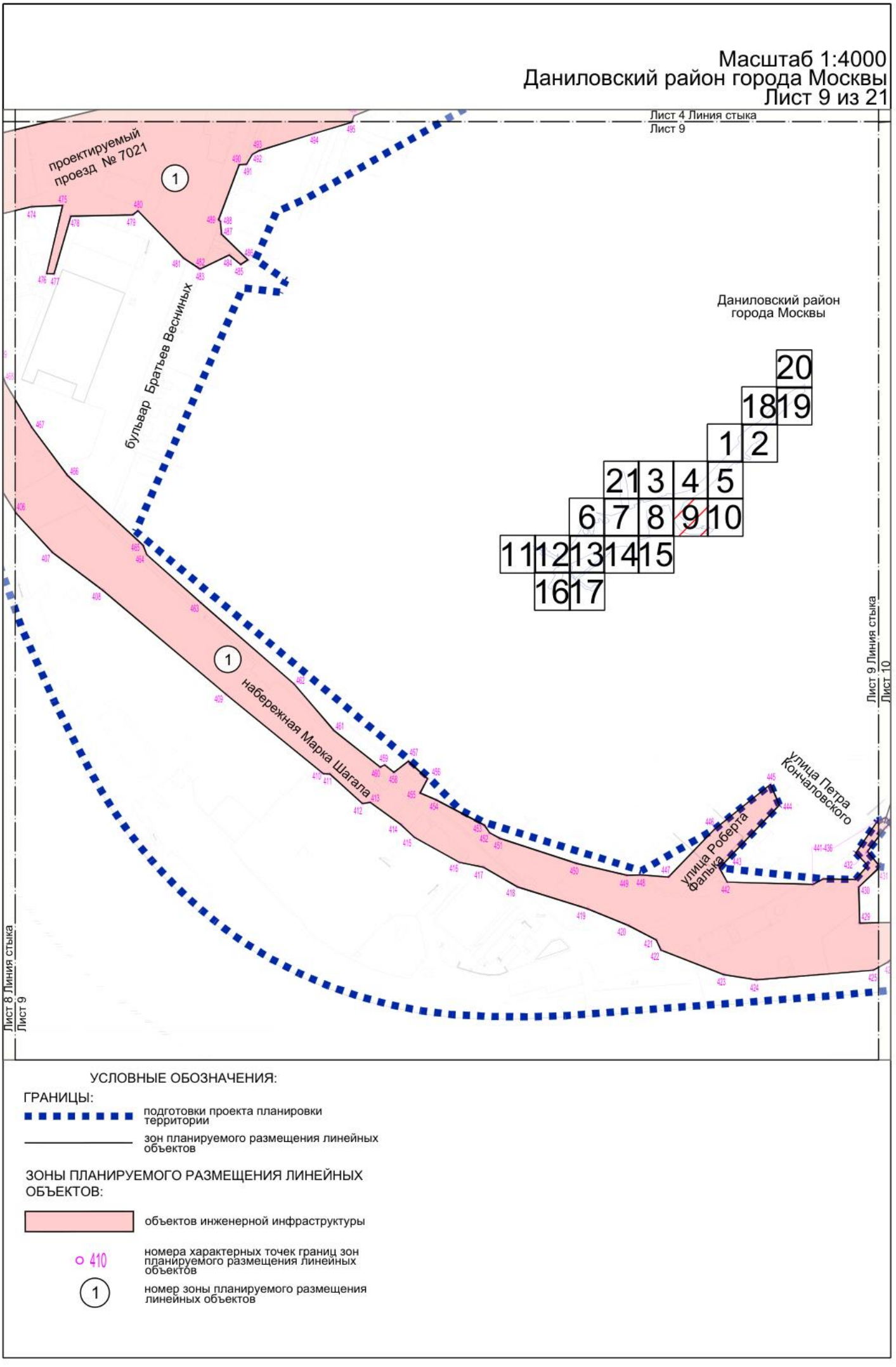

УСЛОВНЫЕ ОБОЗНАЧЕНИЯ:

ГРАНИЦЫ:

подготовки проекта планировки территории

зон планируемого размещения линейных объектов

ЗОНЫ ПЛАНИРУЕМОГО РАЗМЕЩЕНИЯ ЛИНЕЙНЫХ ОБЪЕКТОВ:

объектов инженерной инфраструктуры

410 — номера характерных точек границ зон планируемого размещения линейных объектов

1 — номер зоны планируемого размещения линейных объектов


Масштаб 1:4000
Даниловский район города Москвы
Лист 10 из 21
Лист 5 Линия стыка
Лист 10
Даниловский район
города Москвы
Лист 9 Линия стыка
Лист 10
улица Петра
Кончаловского
1
435-433
431
428
427
426
425
1
20
18
19
1
2
21
3
4
5
6
7
8
9
10
11
12
13
14
15
16
17
УСЛОВНЫЕ ОБОЗНАЧЕНИЯ:
ГРАНИЦЫ:
подготовки проекта планировки территории
зон планируемого размещения линейных объектов
ЗОНЫ ПЛАНИРУЕМОГО РАЗМЕЩЕНИЯ ЛИНЕЙНЫХ ОБЪЕКТОВ:
объектов инженерной инфраструктуры
428
номера характерных точек границ зон планируемого размещения линейных объектов
1
номер зоны планируемого размещения линейных объектов

Масштаб 1:4000
Академический район города Москвы
Лист 11 из 21



УСЛОВНЫЕ ОБОЗНАЧЕНИЯ:

ГРАНИЦЫ:

подготовки проекта планировки территории

зон планируемого размещения линейных объектов

ЗОНЫ ПЛАНИРУЕМОГО РАЗМЕЩЕНИЯ ЛИНЕЙНЫХ ОБЪЕКТОВ:

объектов инженерной инфраструктуры

142 номера характерных точек границ зон планируемого размещения линейных объектов

1 номер зоны планируемого размещения линейных объектов

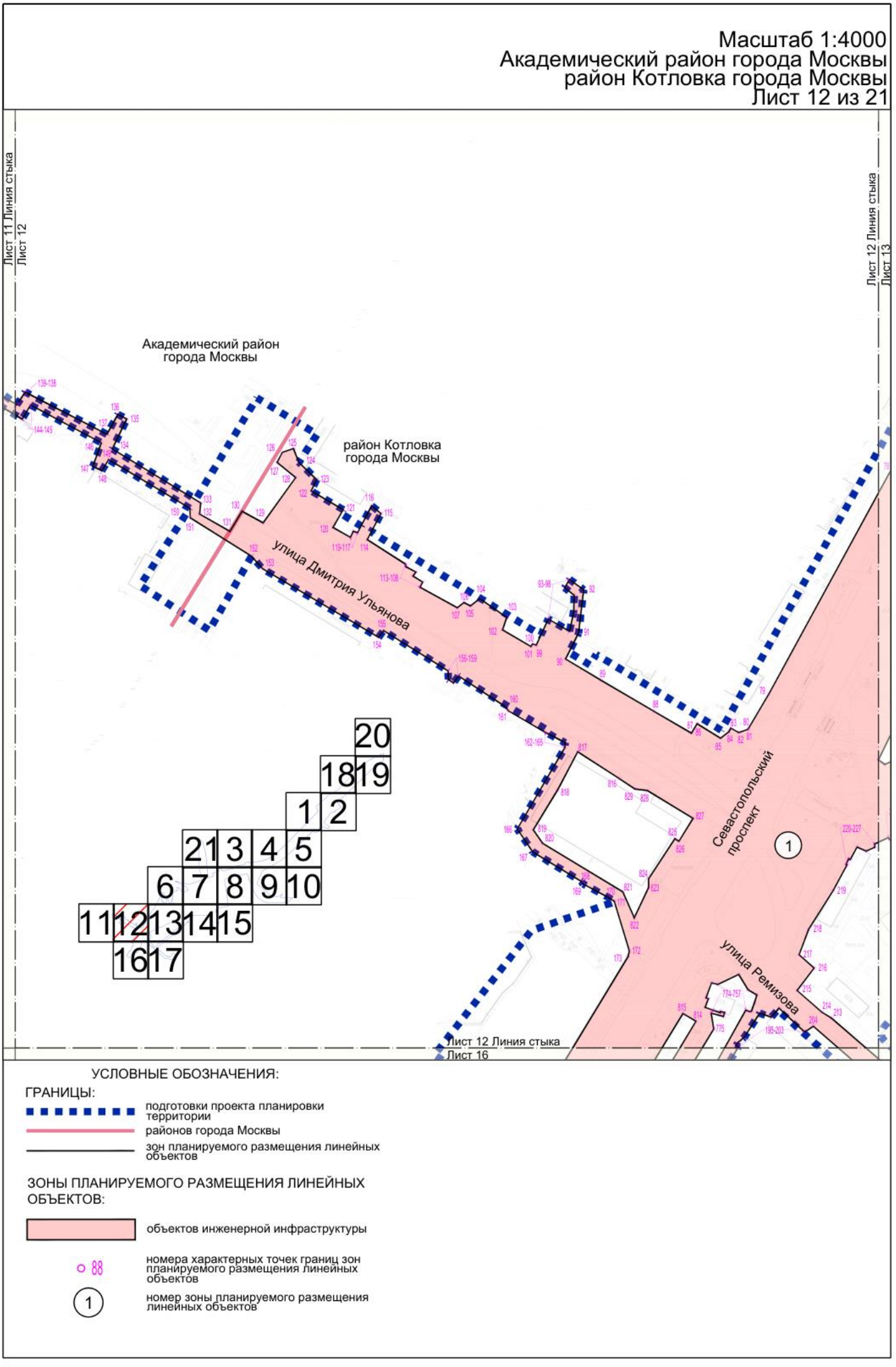
Масштаб 1:4000
Академический район города Москвы
район Котловка города Москвы
Лист 12 из 21
Лист 11 Линия стыка
Лист 12
Лист 12 Линия стыка
Лист 13
Академический район города Москвы
район Котловка города Москвы
улица Дмитрия Ульянова
Севастопольский проспект
улица Ремизова
Лист 12 Линия стыка
Лист 16
1
2
3
4
5
6
7
8
9
10
11
12
13
14
15
16
17
18
19
20
21
УСЛОВНЫЕ ОБОЗНАЧЕНИЯ:
ГРАНИЦЫ:
подготовки проекта планировки территории
районов города Москвы
зон планируемого размещения линейных объектов
ЗОНЫ ПЛАНИРУЕМОГО РАЗМЕЩЕНИЯ ЛИНЕЙНЫХ ОБЪЕКТОВ:
объектов инженерной инфраструктуры
88
номера характерных точек границ зон планируемого размещения линейных объектов
1
номер зоны планируемого размещения линейных объектов

Масштаб 1:4000
Нагорный район города Москвы
район Котловка города Москвы
Лист 13 из 21

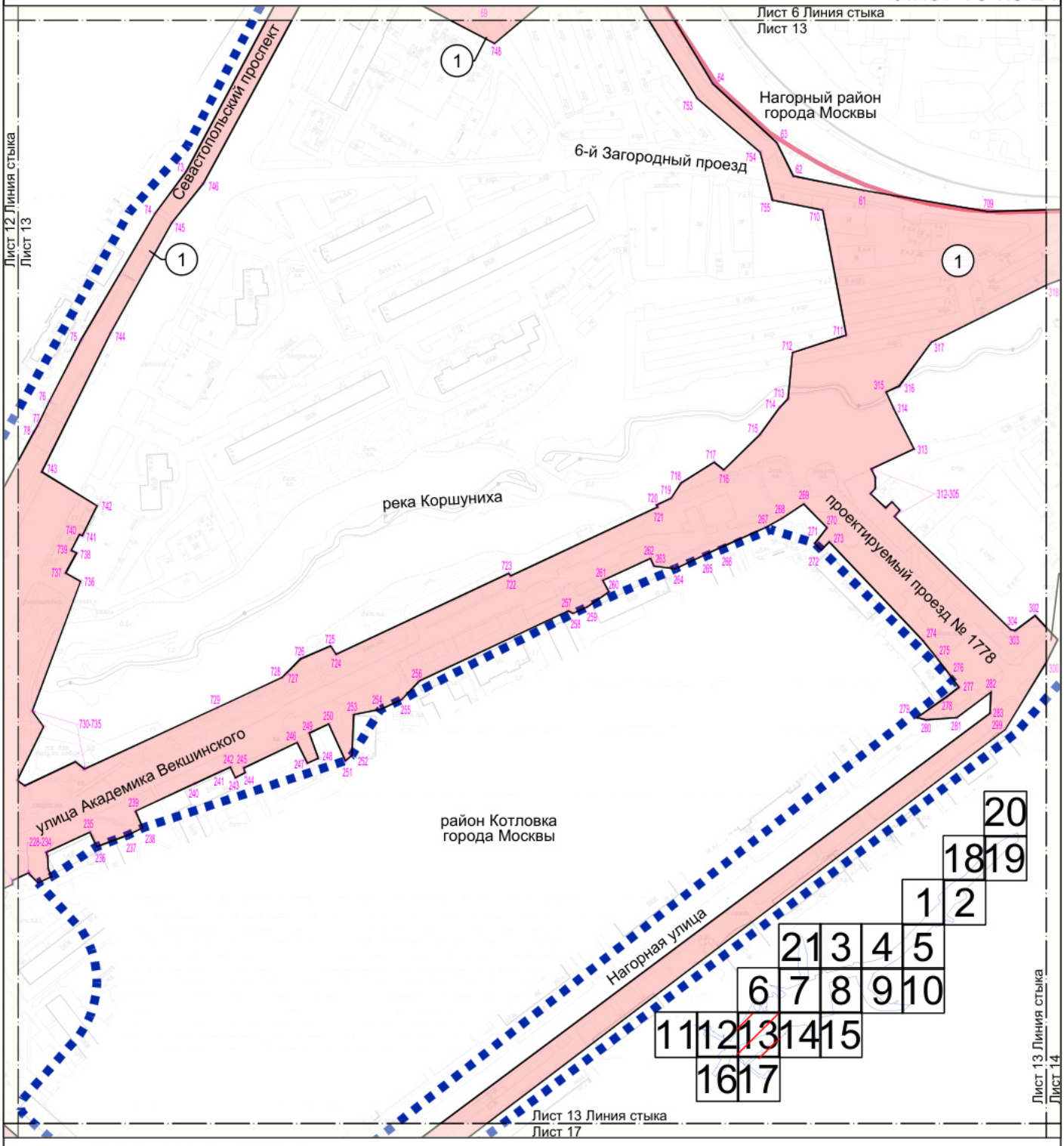

УСЛОВНЫЕ ОБОЗНАЧЕНИЯ:

ГРАНИЦЫ:

- подготовки проекта планировки территории
- районов города Москвы
- зон планируемого размещения линейных объектов

ЗОНЫ ПЛАНИРУЕМОГО РАЗМЕЩЕНИЯ ЛИНЕЙНЫХ ОБЪЕКТОВ:

- объектов инженерной инфраструктуры
- 243 — номера характерных точек границ зон планируемого размещения линейных объектов
- 1 — номер зоны планируемого размещения линейных объектов

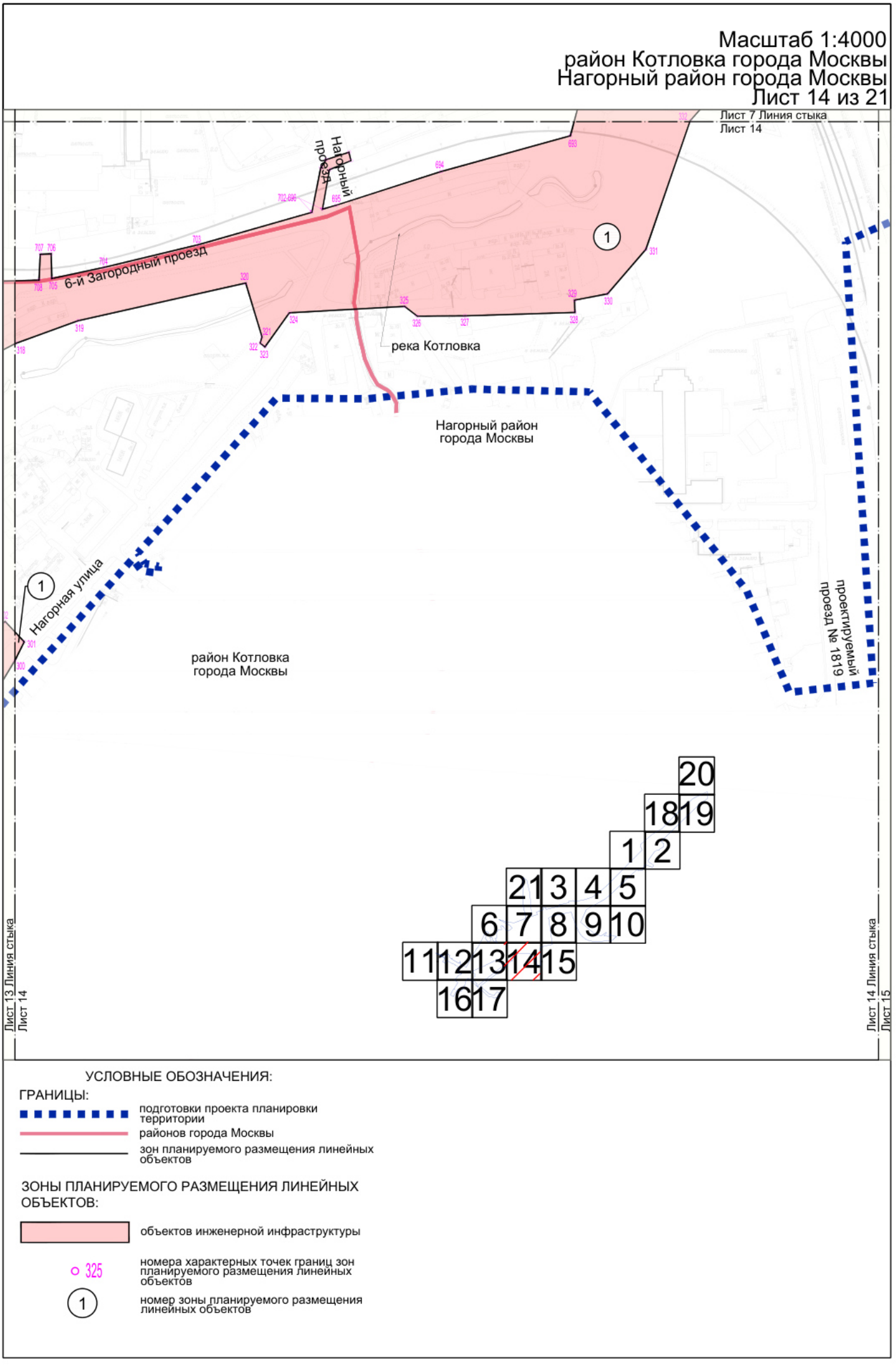
Масштаб 1:4000
район Котловка города Москвы
Нагорный район города Москвы
Лист 14 из 21
Лист 7 Линия стыка
Лист 14
Нагорный проезд
6-й Загородный проезд
река Котловка
Нагорный район
города Москвы
район Котловка
города Москвы
Нагорная улица
проектируемый
проезд № 1819
Лист 13 Линия стыка
Лист 14
Лист 14 Линия стыка
Лист 15
20
18 19
1 2
21 3 4 5
6 7 8 9 10
11 12 13 14 15
16 17
УСЛОВНЫЕ ОБОЗНАЧЕНИЯ:
ГРАНИЦЫ:
подготовки проекта планировки территории
районов города Москвы
зон планируемого размещения линейных объектов
ЗОНЫ ПЛАНИРУЕМОГО РАЗМЕЩЕНИЯ ЛИНЕЙНЫХ ОБЪЕКТОВ:
объектов инженерной инфраструктуры
325
номера характерных точек границ зон планируемого размещения линейных объектов
1
номер зоны планируемого размещения линейных объектов

Масштаб 1:4000
Нагорный район города Москвы
район Нагатино-Садовники города Москвы
Лист 15 из 21

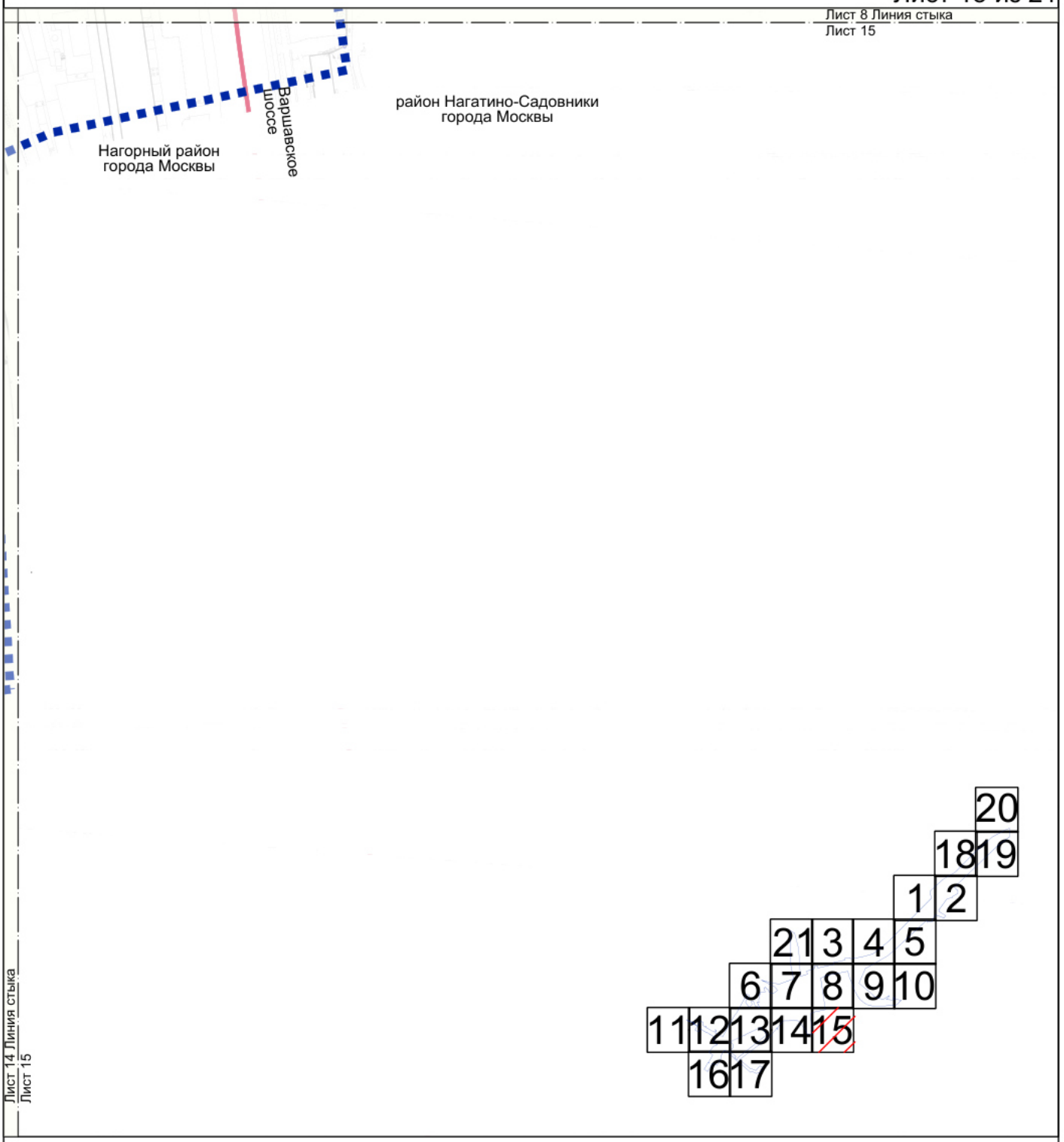

УСЛОВНЫЕ ОБОЗНАЧЕНИЯ:

ГРАНИЦЫ:

подготовки проекта планировки территории

районов города Москвы

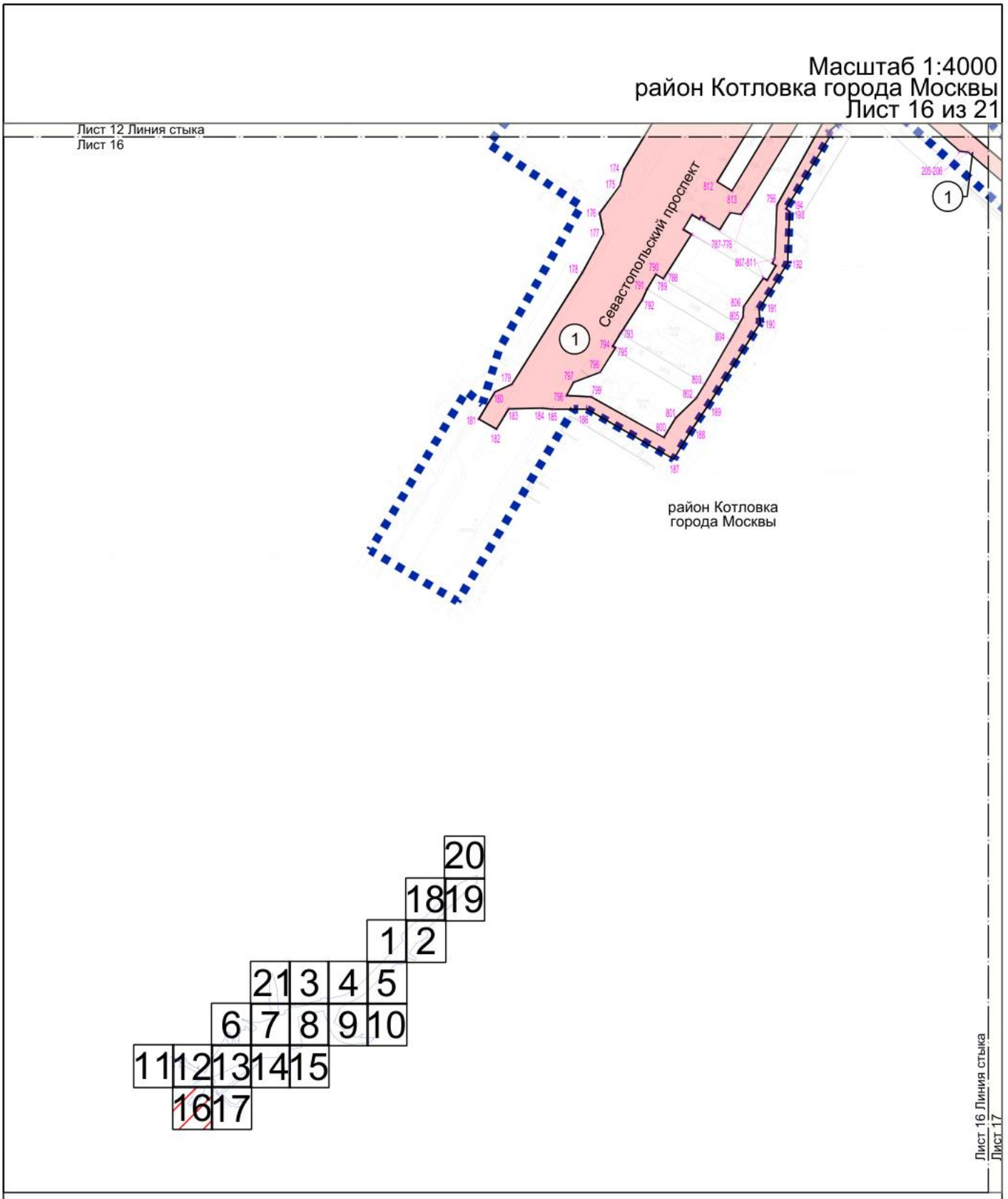

УСЛОВНЫЕ ОБОЗНАЧЕНИЯ:

ГРАНИЦЫ:

подготовки проекта планировки территории

зон планируемого размещения линейных объектов

ЗОНЫ ПЛАНИРУЕМОГО РАЗМЕЩЕНИЯ ЛИНЕЙНЫХ ОБЪЕКТОВ:

объектов инженерной инфраструктуры

181 номера характерных точек границ зон планируемого размещения линейных объектов

1 номер зоны планируемого размещения линейных объектов

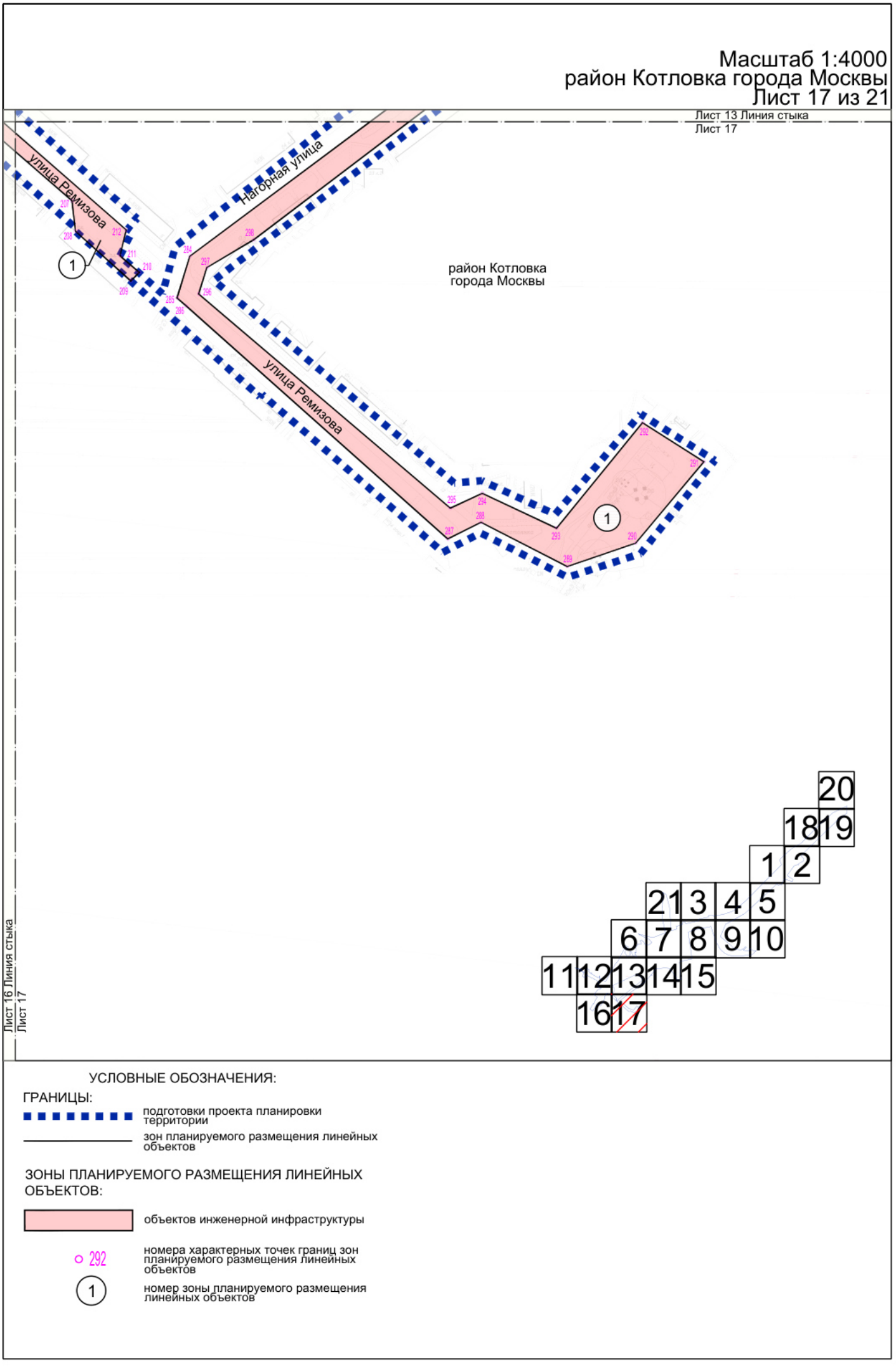
Масштаб 1:4000
район Котловка города Москвы
Лист 17 из 21
Лист 13 Линия стыка
Лист 17
Нагорная улица
улица Ремизова
улица Ремизова
район Котловка
города Москвы
1
1
Лист 16 Линия стыка
Лист 17
20
18 19
1 2
21 3 4 5
6 7 8 9 10
11 12 13 14 15
16 17
УСЛОВНЫЕ ОБОЗНАЧЕНИЯ:
ГРАНИЦЫ:
подготовки проекта планировки территории
зон планируемого размещения линейных объектов
ЗОНЫ ПЛАНИРУЕМОГО РАЗМЕЩЕНИЯ ЛИНЕЙНЫХ ОБЪЕКТОВ:
объектов инженерной инфраструктуры
292
номера характерных точек границ зон планируемого размещения линейных объектов
1
номер зоны планируемого размещения линейных объектов

Масштаб 1:4000
Даниловский район города Москвы
Южнопортовый район города Москвы
Лист 18 из 21

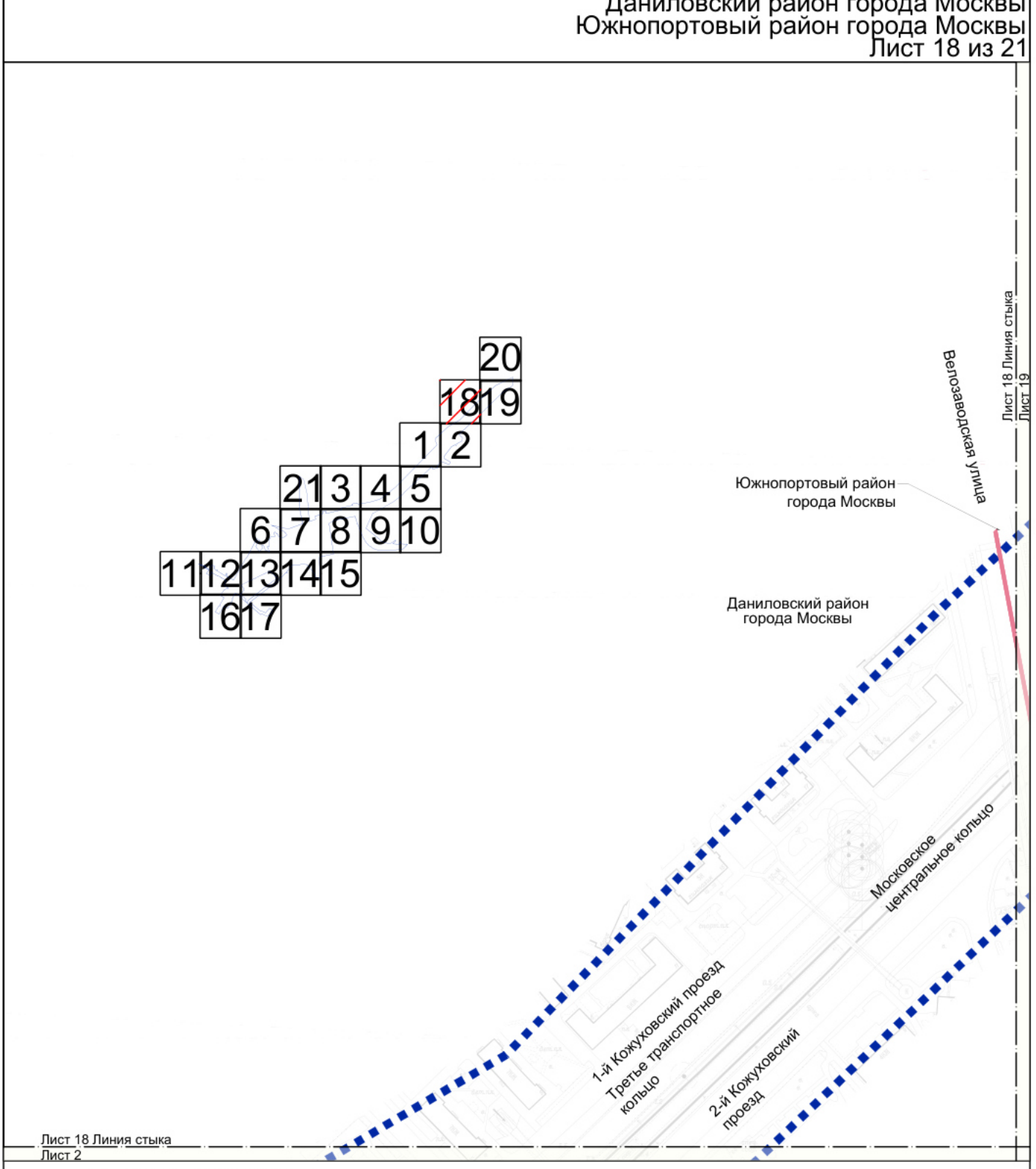

УСЛОВНЫЕ ОБОЗНАЧЕНИЯ:

ГРАНИЦЫ:

подготовки проекта планировки территории

районов города Москвы

Масштаб 1:4000
Южнопортовый район города Москвы
Даниловский район города Москвы
Лист 19 из 21

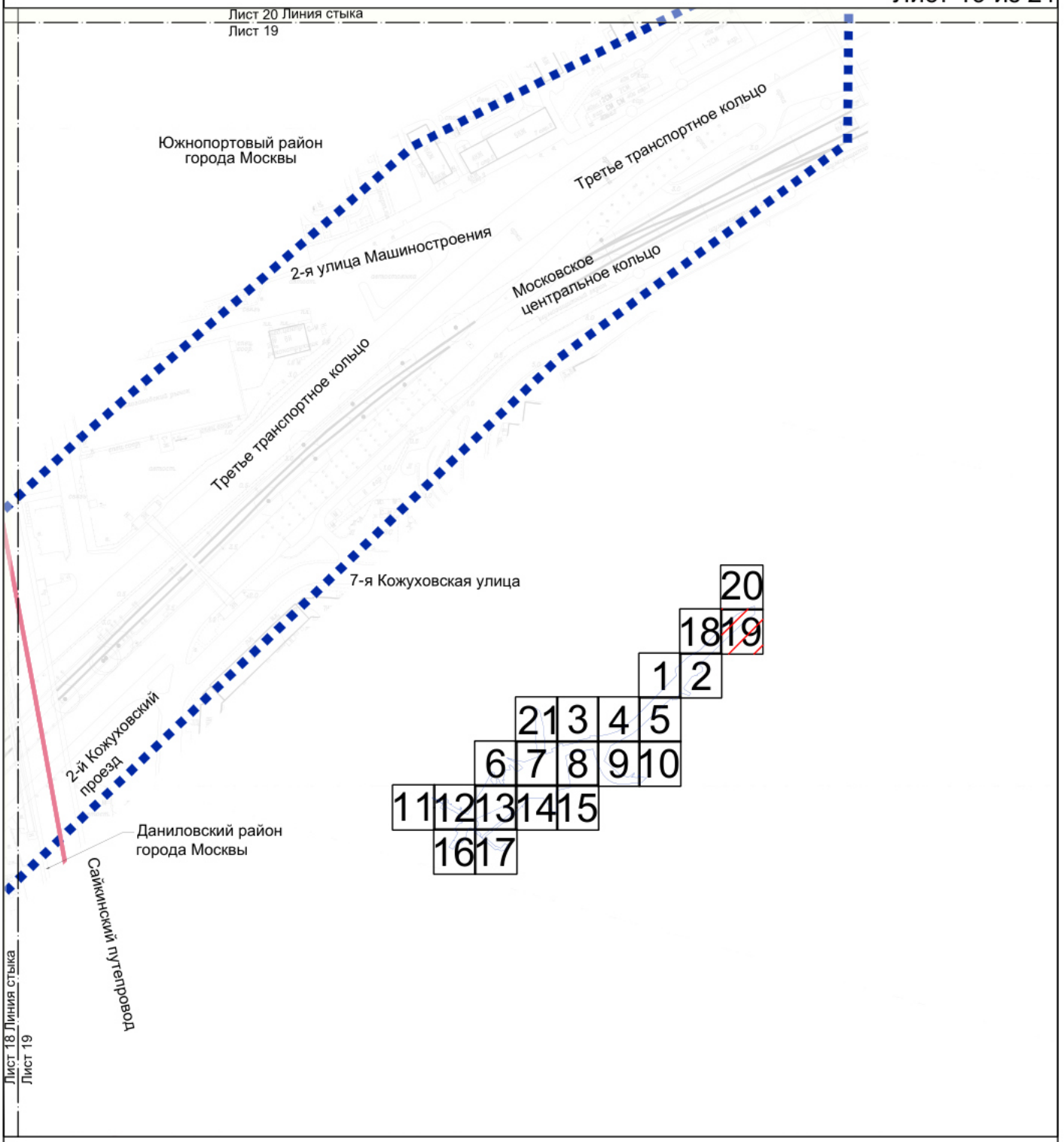

УСЛОВНЫЕ ОБОЗНАЧЕНИЯ:

ГРАНИЦЫ:

подготовки проекта планировки территории

районов города Москвы

Масштаб 1:4000
Южнопортовый район города Москвы
Лист 20 из 21

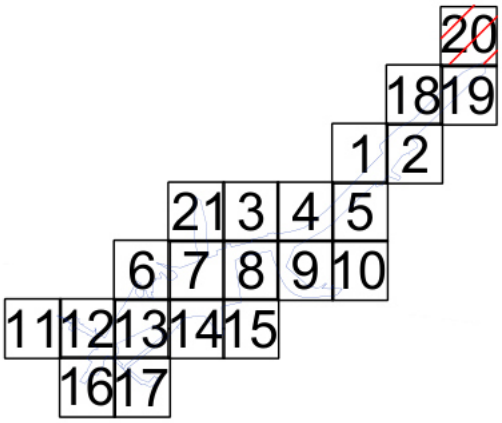



Лист 20 Линия стыка
Лист 19

УСЛОВНЫЕ ОБОЗНАЧЕНИЯ:

ГРАНИЦЫ:

подготовки проекта планировки территории

Масштаб 1:4000
Донской район города Москвы
Лист 21 из 21

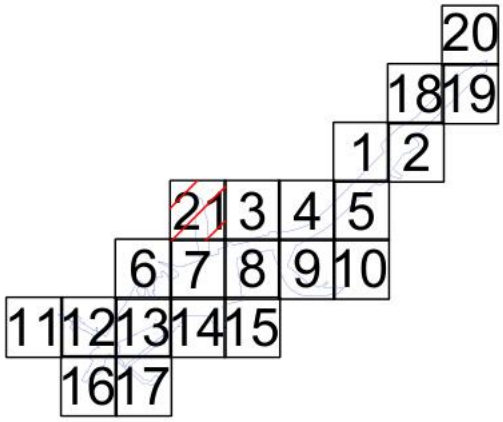

проектируемый проезд № 4848

Донской район
города Москвы

Лист 21 Линия стыка
Лист 3

Лист 21 Линия стыка
Лист 7

УСЛОВНЫЕ ОБОЗНАЧЕНИЯ:

ГРАНИЦЫ:

подготовки проекта планировки территории

2. Положение о размещении линейных объектов

2.1. Наименование, основные характеристики (категория, протяженность, проектная мощность, пропускная способность, грузонапряженность, интенсивность движения) и назначение планируемых для размещения линейных объектов, а также линейных объектов, подлежащих реконструкции в связи с изменением их местоположения

Проект планировки территории линейного объекта – магистраль вдоль Малого кольца Московской железной дороги от улицы Трофимова до Севастопольского проспекта подготовлен в соответствии с Законом города Москвы от 5 мая 2010 г. № 17 «О Генеральном плане города Москвы», на основании распоряжения Москомархитектуры от 8 июля 2024 г. № 1378 «О подготовке проекта планировки территории линейного объекта – магистраль вдоль Малого кольца Московской железной дороги от улицы Трофимова до Севастопольского проспекта».

В соответствии с Законом города Москвы от 5 мая 2010 г. № 17 «О Генеральном плане города Москвы» и СП 42.13330.2016 «СНиП 2.07.01-89* Градостроительство. Планировка и застройка городских и сельских поселений», рассматриваемые участки улично-дорожной сети имеют следующие категории:

- магистраль от улицы Трофимова до Севастопольского проспекта, улица Академика Векшинского, участок улично-дорожной сети от эстакады через реку Коршуниха, соединительную ветку железной дороги между Малым кольцом Московской железной дороги (далее – МК МЖД) и Павелецким направлением Московской железной дороги (далее – МЖД) до эстакады через Нагорный проезд, участок улично-дорожной сети от эстакады через Нагорный проезд до тоннеля в насыпи через Павелецкое направление МЖД, проектируемый проезд № 7021 – магистральные городские дороги I класса;

- проезд вдоль эстакады через Варшавское шоссе, реку Москва, проектируемый проезд № 7021 на участке от проектируемого проезда № 8552 до улицы Трофимова – магистральные городские дороги II класса;

- Севастопольский проспект, улица Дмитрия Ульянова, набережная Марка Шагала – магистральные улицы общегородского значения II класса;

- 1-й Кожуховский проезд, 2-й Кожуховский проезд, бульвар Братьев Весниных, улица Ремизова, Нагорный проезд, участок улично-дорожной сети от улицы Трофимова до 2-го Кожуховского проезда, боковые проезды съезда с эстакады через Варшавское шоссе, реку Москва на набережную Марка Шагала, боковые проезды эстакады на проектируемом проезде № 7021, проезд между боковыми проездами эстакады на проектируемом проезде № 7021, обособленные проезды для разворотного движения под эстакадой на проектируемом проезде № 7021, боковые проезды эстакады через Варшавское шоссе, реку Москва, боковые проезды эстакады

через Севастопольский проспект, боковой проезд Третьего транспортного кольца – магистральные улицы районного значения;

- проектируемый проезд № 1778, проектируемый проезд № 714а, проектируемый проезд № 8552, 6-й Загородный проезд, дублёр улицы Академика Векшинского – улицы местного значения.

Проектом планировки территории линейного объекта предусматриваются:

- строительство магистрали от улицы Трофимова до Севастопольского проспекта;
- реконструкция улицы Академика Векшинского;
- строительство эстакады через Севастопольский проспект;
- строительство эстакады через реку Коршуниха, Нагорный проезд;
- строительство съезда с эстакады через реку Коршуниха, Нагорный проезд на 6-й Загородный проезд;
- строительство тоннеля в насыпи соединительной ветки между Павелецким направлением МЖД и МК МЖД;
- строительство съезда с Нагорного проезда на магистраль от улицы Трофимова до Севастопольского проспекта;
- строительство съезда с магистрали от улицы Трофимова до Севастопольского проспекта на Нагорный проезд;
- строительство участка улично-дорожной сети от эстакады через реку Коршуниха, Нагорный проезд до тоннеля в насыпи соединительной ветки между Павелецким направлением МЖД и МК МЖД;
- строительство участка улично-дорожной сети от тоннеля в насыпи соединительной ветки между Павелецким направлением МЖД и МК МЖД до тоннеля в насыпи через Павелецкое направление МЖД;
- реконструкция 6-го Загородного проезда;
- строительство тоннеля в насыпи через Павелецкое направление МЖД;
- строительство эстакады через Варшавское шоссе, реку Москва;
- строительство эстакады на проектируемом проезде № 7021;
- строительство проектируемого проезда № 7021 на участке от эстакады через Варшавское шоссе, реку Москва до эстакады на проектируемом проезде № 7021;
- строительство проектируемого проезда № 7021 на участке от эстакады на проектируемом проезде № 7021 до проектируемого проезда № 8552;
- реконструкция набережной Марка Шагала;
- строительство съезда с эстакады через Варшавское шоссе, реку Москва на набережную Марка Шагала;
- строительство проектируемого проезда № 8552;
- реконструкция участка улично-дорожной сети от улицы Трофимова до 2-го Кожуховского проезда;
- строительство боковых проездов съезда с эстакады через Варшавское шоссе, реку Москва на набережную Марка Шагала;

- строительство боковых проездов эстакады на проектируемом проезде № 7021;

- строительство проезда между боковыми проездами эстакады на проектируемом проезде № 7021;

- строительство обособленных проездов для разворотного движения под эстакадой на проектируемом проезде № 7021;

- строительство боковых проездов эстакады через Варшавское шоссе, реку Москва;

- строительство бульвара Братьев Весниных;

- строительство съезда с бульвара Братьев Весниных на эстакаду через Варшавское шоссе, реку Москва;

- строительство проезда вдоль эстакады через Варшавское шоссе, реку Москва;

- реконструкция Варшавского шоссе;

- строительство съезда с Варшавского шоссе на эстакаду через Варшавское шоссе, реку Москва;

- реконструкция проектируемого проезда № 1778;

- строительство боковых проездов эстакады через Севастопольский проспект;

- реконструкция Севастопольского проспекта;

- строительство съезда с Севастопольского проспекта на эстакаду через Севастопольский проспект;

- реконструкция улицы Ремизова;

- реконструкция улицы Дмитрия Ульянова;

- строительство дублёра улицы Академика Векшинского;

- строительство съезда с 1-го Кожуховского проезда на проектируемый проезд № 7021 на участке от эстакады на проектируемом проезде № 7021 до проектируемого проезда № 8552;

- реконструкция 1-го Кожуховского проезда;

- реконструкция бокового проезда Третьего транспортного кольца;

- строительство проектируемого проезда № 7021 на участке от проектируемого проезда № 8552 до улицы Трофимова;

- реконструкция 2-го Кожуховского проезда;

- строительство подъездных дорог;

- строительство дублера Варшавского шоссе;

- строительство эстакады дублера Варшавского шоссе;

- реконструкция трамвайной линии вдоль Варшавского шоссе;

- строительство внеуличного пешеходного перехода через улицу Академика Векшинского у здания по адресу: Нагорная улица, дом 12, корпус 4;

- строительство внеуличного пешеходного перехода через улицу Академика Векшинского у здания по адресу: Нагорная улица, дом 20, корпус 8;

- устройство светофорных объектов;

- устройство наземных пешеходных переходов;

- устройство остановочных пунктов наземного городского пассажирского транспорта (далее – НГПТ).

Необходимость обустройства остановок НГПТ в границах красных линий улично-дорожной сети с окончательным их местоположением и параметрами, в том числе необходимость обустройства заездных карманов, определяются на последующих стадиях проектирования.

В соответствии с СП 396.1325800.2018 «Улицы и дороги населенных пунктов. Правила градостроительного проектирования» пропускная способность проектируемых участков улично-дорожной сети (суммарно в одном направлении) составит:

- магистраль от улицы Трофимова до Севастопольского проспекта: 3800 приведенных транспортных единиц;

- улица Академика Векшинского: 800 приведенных транспортных единиц;

- эстакада через Севастопольский проспект: 2000 приведенных транспортных единиц;

- эстакада через реку Коршуниха, Нагорный проезд: 800 приведенных транспортных единиц;

- съезд с эстакады через реку Коршуниха, Нагорный проезд на 6-й Загородный проезд: 800 приведенных транспортных единиц;

- тоннеля в насыпи соединительной ветки между Павелецким направлением МЖД и МК МЖД: 3800 приведенных транспортных единиц;

- съезда с Нагорного проезда на магистраль от улицы Трофимова до Севастопольского проспекта: 800 приведенных транспортных единиц;

- съезд с магистрали от улицы Трофимова до Севастопольского проспекта на Нагорный проезд: 800 приведенных транспортных единиц;

- участок улично-дорожной сети от эстакады через реку Коршуниха, Нагорный проезд до тоннеля в насыпи соединительной ветки между Павелецким направлением МЖД и МК МЖД: 800 приведенных транспортных единиц;

- участок улично-дорожной сети от тоннеля в насыпи соединительной ветки между Павелецким направлением МЖД и МК МЖД до тоннеля в насыпи через Павелецкое направление МЖД: 800 приведенных транспортных единиц;

- 6-й Загородный проезд: 800 приведенных транспортных единиц;

- тоннель в насыпи через Павелецкое направление МЖД: 3800 приведенных транспортных единиц;

- эстакада через Варшавское шоссе, реку Москва: 3800 приведенных транспортных единиц;

- эстакада на проектируемом проезде № 7021: 3800 приведенных транспортных единиц;

- проектируемый проезд № 7021 на участке от эстакады через Варшавское шоссе, реку Москва до эстакады на проектируемом проезде № 7021: 3800 приведенных транспортных единиц;

- проектируемый проезд № 7021 на участке от эстакады на проектируемом проезде № 7021 до проектируемого проезда № 8552: 3800 приведенных транспортных единиц;

- набережная Марка Шагала: 1615 приведенных транспортных единиц;

- съезд с эстакады через Варшавское шоссе, реку Москва на набережную Марка Шагала: 1615 приведенных транспортных единиц;

- проектируемый проезд № 8552: 800 приведенных транспортных единиц;

- участок улично-дорожной сети от улицы Трофимова до 2-го Кожуховского проезда: 800 приведенных транспортных единиц;

- боковые проезды съезда с эстакады через Варшавское шоссе, реку Москва на набережную Марка Шагала: 1615 приведенных транспортных единиц;

- боковые проезды эстакады на проектируемом проезде № 7021: 1615 приведенных транспортных единиц;

- проезд между боковыми проездами эстакады на проектируемом проезде № 7021: 800 приведенных транспортных единиц;

- обособленные проезды для разворотного движения под эстакадой на проектируемом проезде № 7021: 800 приведенных транспортных единиц;

- боковые проезды эстакады через Варшавское шоссе, реку Москва: 1615 приведенных транспортных единиц;

- бульвар Братьев Весниных: 800 приведенных транспортных единиц;

- съезд с бульвара Братьев Весниных на эстакаду через Варшавское шоссе, реку Москва: 1100 приведенных транспортных единиц;

- проезд вдоль эстакады через Варшавское шоссе, реку Москва: 1615 приведенных транспортных единиц;

- Варшавское шоссе: 6880 приведенных транспортных единиц;

- съезд с Варшавского шоссе на эстакаду через Варшавское шоссе, реку Москва: 2000 приведенных транспортных единиц;

- проектируемый проезд № 1778: 1615 приведенных транспортных единиц;

- боковые проезды эстакады через Севастопольский проспект: 1615 приведенных транспортных единиц;

- Севастопольский проспект: 3800 приведенных транспортных единиц;

- съезд с Севастопольского проспекта на эстакаду через Севастопольский проспект: 2000 приведенных транспортных единиц;

- улица Ремизова: 1615 приведенных транспортных единиц;

- улица Дмитрия Ульянова: 2160 приведенных транспортных единиц;

- дублёр улицы Академика Векшинского: 800 приведенных транспортных единиц;

- съезд с 1-го Кожуховского проезда на проектируемый проезд № 7021 на участке от эстакады на проектируемом проезде № 7021 до проектируемого проезда № 8552: 800 приведенных транспортных единиц;

- 1-й Кожуховский проезд: 800 приведенных транспортных единиц;

- боковой проезд Третьего транспортного кольца: 1615 приведенных транспортных единиц;

- проектируемый проезд № 7021 на участке от проектируемого проезда № 8552 до улицы Трофимова: 800 приведенных транспортных единиц;

- 2-й Кожуховский проезд: 1615 приведенных транспортных единиц.

В соответствии с расчетами транспортной модели Москвы и Московского региона интенсивность движения транспорта проектируемых участков улично-дорожной сети (в одном направлении) составит:

- магистраль от улицы Трофимова до Севастопольского проспекта: 2000 приведенных транспортных единиц в час пик;

- улица Академика Векшинского: 1900 приведенных транспортных единиц в час пик;

- эстакада через Севастопольский проспект: 500 приведенных транспортных единиц в час пик;

- эстакады через реку Коршуниха, Нагорный проезд: 700 приведенных транспортных единиц в час пик;

- съезд с эстакады через реку Коршуниха, Нагорный проезд на 6-й Загородный проезд: 200 приведенных транспортных единиц в час пик;

- тоннеля в насыпи соединительной ветки между Павелецким направлением МЖД и МК МЖД: 1500 приведенных транспортных единиц в час пик;

- съезда с Нагорного проезда на магистраль от улицы Трофимова до Севастопольского проспекта: 650 приведенных транспортных единиц в чаас пик;

- съезд с магистрали от улицы Трофимова до Севастопольского проспекта на Нагорный проезд: 800 приведенных транспортных единиц в ас пик;

- участок улично-дорожной сети от эстакады через реку Коршуниха, Нагорный проезд до тоннеля в насыпи соединительной ветки между Павелецким направлением МЖД и МК МЖД: 650 приведенных транспортных единиц в час пик;

- участок улично-дорожной сети от тоннеля в насыпи соединительной ветки между Павелецким направлением МЖД и МК МЖД до тоннеля в насыпи через Павелецкое направление МЖД: 800 приведенных транспортных единиц в час пик;

- 6-й Загородный проезд: 600 приведенных транспортных единиц в час пик;

- тоннель в насыпи через Павелецкое направление МЖД: 2000 приведенных транспортных единиц в час пик;

- эстакада через Варшавское шоссе, реку Москва: 2300 приведенных транспортных единиц в час пик;

- эстакада на проектируемом проезде № 7021: 2300 приведенных транспортных единиц в час пик;

- проектируемый проезд № 7021 на участке от эстакады через Варшавское шоссе, реку Москва до эстакады на проектируемом проезде № 7021: 1600 приведенных транспортных единиц в час пик;

- проектируемый проезд № 7021 на участке от эстакады на проектируемом проезде № 7021 до проектируемого проезда № 8552: 1800 приведенных транспортных единиц в час пик;

- набережная Марка Шагала: 750 приведенных транспортных единиц в час пик;

- съезд с эстакады через Варшавское шоссе, реку Москва на набережную Марка Шагала: 750 приведенных транспортных единиц в час;

- проектируемый проезд № 8552: 600 приведенных транспортных единиц в час пик;

- участок улично-дорожной сети от улицы Трофимова до 2-го Кожуховского проезда: 570 приведенных транспортных единиц в час пик;

- боковые проезды съезда с эстакады через Варшавское шоссе, реку Москва на набережную Марка Шагала: 200 приведенных транспортных единиц в час пик;

- боковые проезды эстакады на проектируемом проезде № 7021: 500 приведенных транспортных единиц в час пик;

- проезд между боковыми проездами эстакады на проектируемом проезде
№ 7021: 100 приведенных транспортных единиц в час пик;

- обособленные проезды для разворотного движения под эстакадой на проектируемом проезде № 7021: 100 приведенных транспортных единиц в час пик;

- боковые проезды эстакады через Варшавское шоссе, реку Москва: 900 приведенных транспортных единиц в час пик;

- бульвар Братьев Весниных: 100 приведенных транспортных единиц в час пик;

- съезд с бульвара Братьев Весниных на эстакаду через Варшавское шоссе, реку Москва: 1100 приведенных транспортных единиц в час пик;

- проезд вдоль эстакады через Варшавское шоссе, реку Москва: 400 приведенных транспортных единиц в час пик;

- Варшавское шоссе: 5850 приведенных транспортных единиц в час пик;

- съезд с Варшавского шоссе на эстакаду через Варшавское шоссе, реку Москва: 980 приведенных транспортных единиц в час пик;

- проектируемый проезд № 1778: 300 приведенных транспортных единиц в час пик;

- боковые проезды эстакады через Севастопольский проспект: 1600 приведенных транспортных единиц в час пик;

- Севастопольский проспект: 2900 приведенных транспортных единиц в час пик;

- съезд с Севастопольского проспекта на эстакаду через Севастопольский проспект: 1320 приведенных транспортных единиц в час пик;

- улица Ремизова: 1620 приведенных транспортных единиц в час пик;

- улица Дмитрия Ульянова: 2580 приведенных транспортных единиц в час пик;

- дублёр улицы Академика Векшинского: 50 приведенных транспортных единиц в час пик;

- съезд с 1-го Кожуховского проезда на проектируемый проезд № 7021 на участке от эстакады на проектируемом проезде № 7021 до проектируемого проезда № 8552: 200 приведенных транспортных единиц в час пик;

- 1-й Кожуховский проезд: 200 приведенных транспортных единиц в час пик;

- боковой проезд Третьего транспортного кольца: 1200 приведенных транспортных единиц в час пик;

- проектируемый проезд № 7021 на участке от проектируемого проезда № 8552 до улицы Трофимова: 600 приведенных транспортных единиц в час пик;

- 2-й Кожуховский проезд: 1780 приведенных транспортных единиц в час пик.

В целях развития инженерного обеспечения территории потребуется осуществить:

- прокладку сетей дождевой канализации Ду=200 мм, Ду=400 мм, Ду=500 мм, Ду=600 мм, Ду=800 мм, Ду=1000 мм, Ду=1200 мм, Ду=1400 мм, Ду=1500 мм, 2Ду=2000 мм, Ду=2500мм, Ду=2800 мм;

- перекладку сетей дождевой канализации Ду=400 мм, Ду=500 мм, Ду=600 мм, Ду=800 мм, Ду=1000 мм, Ду=2500 мм;

- сохранение сетей дождевой канализации Ду=600 мм, Ду=1200 мм;

- перекладку сетей канализации Д=2000 мм, Д=1000 мм, 2Д=850 мм, Д=800 мм, Д=500 мм, Д=400 мм, Д=250 мм, Д=200 мм, Д=200 мм, Д=100 мм;

- перекладку сетей водоснабжения Д=1400 мм, Д=1200 мм, Д=600 мм, Д=400 мм, Д=300 мм, Д=250 мм, Д=100 мм, 2Д=150 мм, 2Д=100 мм, Д=50 мм;

- прокладку сетей водоснабжения 2Д=250 мм, Д=80 мм;

- перекладку газопровода среднего давления Ду=200 мм, Ду=300 мм, Ду=100 мм, Ду=800 мм, Ду=700 мм;

- перекладку теплосетей 2d=1200 мм, 2d=800 мм, 2d=500 мм, 2d=400 мм, 2d=300 мм, 2d=80 мм, 2d=70 мм.

- перекладку водопропускных труб Ду=1500 мм;

- строительство и реконструкция наружного освещения 1 кВ;

- строительство кабельных линий напряжением 0,4-20 кВ;

- перекладку кабельных линий напряжением 0,4-20 кВ, 110 кВ, 220 кВ;

- перекладку 1-48-отверстной телефонной канализации, а также бронированных кабелей;

- прокладку 2-отверстной телефонной канализации;

- строительство трех трансформаторных подстанций (далее – ТП);

- строительство трех очистных сооружений (далее – ОС);

Мероприятия по инженерному обеспечению территории (в том числе по перекладке, переустройству и реконструкции существующих сетей с сохранением обеспечения потребителей) и параметры инженерных коммуникаций уточняются на последующих стадиях проектирования в соответствии с техническими условиями эксплуатирующих организаций.

Проектом планировки территории предусмотрены мероприятия по обеспечению сохранности и эксплуатационной надежности существующих инженерных коммуникаций, которые попадают в зону проведения работ и не подлежат переустройству. Мероприятия по сохранению и реконструкции существующих инженерных коммуникаций с разработкой специальных мероприятий определяются на следующих стадиях проектирования.

Общий объем работ по перекладке, переустройству инженерных коммуникаций уточняется на последующих стадиях проектирования.

Проектом планировки территории предусмотрено благоустройство территории после завершения строительно-монтажных работ с восстановлением почвенно-растительного слоя.

Для повышения качества городской среды, обеспечения безопасности пешеходов при реализации планировочных решений определены границы проведения мероприятий по комплексному благоустройству территории общей площадью не менее 29,49 га, предусматривающих благоустройство территории вдоль улично-дорожной сети с организацией комфортного пешеходного и велосипедного движения на участках, прилегающих к проектируемой проезжей части.

Предложения по планируемому изъятию в установленном законом порядке земельных участков, расположенных в границах зон планируемого размещения линейных объектов, а также установлению сервитута для обеспечения строительства и эксплуатации линейных объектов представлены в проекте межевания территории.

Основные планировочные характеристики проекта планировки территории линейного объекта

№ п/п	Перечень основных планировочных характеристик	Содержание планировочных характеристик
1	**2**	**3**
1	Основание подготовки проекта планировки территории линейного объекта	1. Закон города Москвы от 5 мая 2010 г. № 17 «О Генеральном плане города Москвы». 2. Распоряжение Москомархитектуры от 8 июля 2024 г. № 1378 «О подготовке проекта планировки территории линейного объекта – магистраль вдоль Малого кольца Московской железной дороги от улицы Трофимова до Севастопольского проспекта»
2	Перечень проектов планировки территории, выполненных на прилегающую территорию	1. Приказ Минэнерго России от 4 апреля 2018 г. № 243 «Об утверждении проекта планировки территории линейного объекта - заходы КВЛ 220 кВ ТЭЦ-20 - Академическая на ПС 220 кВ Котловка». 2. Постановление Правительства Москвы от 23 ноября 2015 г. № 767-ПП «Об утверждении проекта планировки территории транспортно-пересадочного узла «Севастопольский проспект». 3. Постановление Правительства Москвы от 25 ноября 2015 г. № 784-ПП «Об утверждении проекта планировки территории транспортно-пересадочного узла «Дубровка» и транспортно-пересадочного узла «Волгоградская». 4. Постановление Правительства Москвы от 14 апреля 2017 г. № 200-ПП «Об утверждении проекта планировки территории, ограниченной полосой отвода Малого кольца Московской железной дороги, рекой Москвой, Третьим транспортным кольцом». 5. Постановление Правительства Москвы от 14 апреля 2017 г. № 201-ПП «Об утверждении проекта планировки территории, ограниченной полосой отвода Малого кольца Московской железной дороги, рекой Москвой, 2-м Кожуховским проездом и технической зоной метрополитена». 6. Постановление Правительства Москвы от 6 марта 2018 г. № 149-ПП «Об утверждении проекта планировки территории линейного объекта участка улично-дорожной сети – участка проектируемого проезда № 7020 от проектируемого проезда № 7012 до Третьего транспортного кольца». 7. Постановление Правительства Москвы от 19 июня

		2018 г. № 588-ПП «Об утверждении проекта планировки территории транспортно-пересадочного узла «Нагатинская». 8. Постановление Правительства Москвы от 24 июля 2018 г. № 775-ПП «Об утверждении проекта планировки территории линейного объекта - Юго-Западный дюкер в интервале ВКД41-НКД42». 9. Постановление Правительства Москвы от 18 июня 2019 г. № 727-ПП «Об утверждении проекта планировки части территории специализированной спортивно-рекреационной общественной зоны № 13 Нагорного района города Москвы». 10. Постановление Правительства Москвы от 12 декабря 2019 г. № 1689-ПП «Об утверждении проекта планировки территории транспортно-пересадочного узла «Автозаводская». 11. Постановление Правительства Москвы от 14 января 2020 г. № 5-ПП «Об утверждении проекта планировки территории линейного объекта – участок проектируемой линии метрополитена от проектируемой станции «Улица Новаторов» до проектируемой станции «Севастопольский проспект». 12. Постановление Правительства Москвы от 20 июля 2020 г. № 1028-ПП «Об утверждении проекта планировки территории микрорайона 18 района Котловка города Москвы». 13. Постановление Правительства Москвы от 10 августа 2020 г. № 1246-ПП «Об утверждении проекта планировки территории микрорайона 1А района Нагатино-Садовники города Москвы». 14. Постановление Правительства Москвы от 24 августа 2020 г. № 1349-ПП «Об утверждении проекта планировки территории микрорайонов 67, 68, кварталов 103, 104, 105, 106 района Котловка города Москвы». 15. Постановление Правительства Москвы от 27 октября 2020 г. № 1815-ПП «Об утверждении проекта планировки территории линейного объекта участка улично-дорожной сети – участок набережной реки Москвы от набережной Марка Шагала до Симоновской набережной». 16. Постановление Правительства Москвы от 23 ноября 2020 г. № 2023-ПП «Об утверждении проекта планировки территории между транспортно-пересадочным узлом «Крымская» и торгово-развлекательным центром «Рио». 17. Постановление Правительства Москвы от 21 декабря 2020 г. № 2281-ПП «Об утверждении проекта планировки территории, ограниченной Варшавским шоссе,

		проектируемым проездом № 5529, руслом Москвы-реки, границей производственной зоны № 2 «Варшавское шоссе», Нагатинской улицей». 18. Постановление Правительства Москвы от 16 июня 2021 г. № 843-ПП «Об утверждении проекта планировки территории линейного объекта участков улично-дорожной сети - проектируемый проезд N 3735 от Электролитного проезда до проектируемого проезда № 1819 и частично проектируемый проезд № 1819». 19. Постановление Правительства Москвы от 3 августа 2021 г. № 1157-ПП «Об утверждении проекта планировки территории линейного объекта – новая линия метрополитена через районы Бирюлево Западное и Бирюлево Восточное на территорию Новой Москвы. Участок от станции «ЗИЛ» до станции «Кленовый бульвар». 20. Постановление Правительства Москвы от 31 августа 2021 г. № 1354-ПП «Об утверждении проекта планировки территории линейного объекта - реконструкция газопровода низкого давления по адресу: 1-й Кожуховский проезд, Автозаводская улица». 21. Постановление Правительства Москвы от 7 сентября 2021 г. № 1381-ПП «Об утверждении проекта планировки территории линейного объекта - Коммунарской линии метрополитена от станции «Севастопольский проспект» до станции «ЗИЛ». 22. Постановление Правительства Москвы от 28 сентября 2021 г. № 1521-ПП «Об утверждении проекта планировки территории линейного объекта - строительство газопровода среднего давления вдоль проектируемого проезда 1778». 23. Постановление Правительства Москвы от 19 ноября 2021 г. № 1809-ПП «Об утверждении проекта планировки территории вдоль акватории реки Москвы от набережной Марка Шагала до Южного речного вокзала». 24. Постановление Правительства Москвы от 9 января 2023 г. № 10-ПП «Об утверждении проекта планировки территории линейного объекта – реконструкция газопровода среднего давления на участке от 2-го Кожуховского проезда до улицы Петра Кончаловского». 25. Постановление Правительства Москвы от 28 февраля 2023 г. № 322-ПП «Об утверждении проекта планировки территории линейного объекта – участок проектируемой Бирюлевской линии метрополитена от проектируемой станции «Кленовый бульвар» до Каширского шоссе». 26. Постановление Правительства Москвы от 27

		декабря 2023 г. № 2685-ПП «Об утверждении проекта планировки территории линейных объектов – участок от станции «Крымская» до станции «ЗИЛ» Троицкой линии метрополитена и участок от станции «ЗИЛ» до станции «Остров Мечты» Бирюлевской линии метрополитена»
3	Категория линейного объекта	Магистраль от улицы Трофимова до Севастопольского проспекта, улица Академика Векшинского, участок улично-дорожной сети от эстакады через реку Коршуниха, соединительную ветку железной дороги между МК МЖД и Павелецкое направление МЖД до эстакады через Нагорный проезд, участок улично-дорожной сети от эстакады через Нагорный проезд до тоннеля в насыпи через Павелецкое направление МЖД, проектируемый проезд № 7021 – магистральные городские дороги I класса; Проезд вдоль эстакады через Варшавское шоссе, реку Москва, проектируемый проезд № 7021 на участке от проектируемого проезда № 8552 до улицы Трофимова – магистральные городские дороги II класса; Севастопольский проспект, улица Дмитрия Ульянова, набережная Марка Шагала – магистральные улицы общегородского значения II класса; 1-й Кожуховский проезд, 2-й Кожуховский проезд, бульвар Братьев Весниных, улица Ремизова, Нагорный проезд, участок улично-дорожной сети от улицы Трофимова до 2-го Кожуховского проезда, боковые проезды съезда с эстакады через Варшавское шоссе, реку Москва на набережную Марка Шагала, боковые проезды эстакады на проектируемом проезде № 7021, проезд между боковыми проездами эстакады на проектируемом проезде № 7021, обособленные проезды для разворотного движения под эстакадой на проектируемом проезде № 7021, боковые проезды эстакады через Варшавское шоссе, реку Москва, боковые проезды эстакады через Севастопольский проспект, боковой проезд Третьего транспортного кольца – магистральные улицы районного значения; Проектируемый проезд № 1778, проектируемый проезд № 714а, проектируемый проезд № 8552, 6-й Загородный проезд, дублёр улицы Академика Векшинского – улицы местного значения
4	Вид работ	Строительство, реконструкция
5	Краткое описание транспортно-планировочного решения	Строительство магистрали от улицы Трофимова до Севастопольского проспекта, с реконструкцией прилегающей улично-дорожной сети
6	Планировочные показатели линейного объекта	

6.1	Магистраль от улицы Трофимова до Севастопольского проспекта	Строительство, реконструкция
	Протяженность	5310,00 м (подлежит уточнению на последующих стадиях проектирования)
6.1.1	Улица Академика Векшинского	Реконструкция
	Протяженность	480,00 м (подлежит уточнению на последующих стадиях проектирования)
	Количество полос движения	2 полосы в каждом направлении
	Движение НГПТ	Предусматривается
	Остановочные пункты НГПТ	Не предусматриваются
	Велодорожки	Не предусматриваются
	Тротуары	Предусматриваются
6.1.2	Эстакада через Севастопольский проспект	Строительство
	Протяженность	420,00 м (подлежит уточнению на последующих стадиях проектирования)
	Количество полос движения	1-2 полосы в каждом направлении
	Движение НГПТ	Предусматривается
	Остановочные пункты НГПТ	Не предусматриваются
	Велодорожки	Не предусматриваются
	Тротуары	Не предусматриваются
6.1.3	Эстакада через реку Коршуниха, Нагорный проезд	Строительство
	Протяженность	682,00 м (подлежит уточнению на последующих стадиях проектирования)

	Количество полос движения	2 полосы в каждом направлении
	Движение НГПТ	Предусматривается
	Остановочные пункты НГПТ	Не предусматриваются
	Велодорожки	Не предусматриваются
	Тротуары	Не предусматриваются
6.1.4	Съезд с эстакады через реку Коршуниха, Нагорный проезд на 6-й Загородный проезд	Строительство
	Протяженность	142,00 м (подлежит уточнению на последующих стадиях проектирования)
	Количество полос движения	1 полоса в одном направлении
	Движение НГПТ	Предусматривается
	Остановочные пункты НГПТ	Не предусматриваются
	Велодорожки	Не предусматриваются
	Тротуары	Не предусматриваются
6.1.5	Тоннель в насыпи соединительной ветки между Павелецким направлением МЖД и МК МЖД	Строительство
	Протяженность	15,00 м (подлежит уточнению на последующих стадиях проектирования)
	Количество полос движения	2 полосы в каждом направлении
	Движение НГПТ	Предусматривается
	Остановочные пункты НГПТ	Не предусматриваются

	Велодорожки	Не предусматриваются
	Тротуары	Не предусматриваются
6.1.6	Съезд с Нагорного проезда на магистраль от улицы Трофимова до Севастопольского проспекта	Строительство
	Протяженность	286,00 м (подлежит уточнению на последующих стадиях проектирования)
	Количество полос движения	1 полоса в одном направлении
	Движение НГПТ	Предусматривается
	Остановочные пункты НГПТ	Не предусматриваются
	Велодорожки	Не предусматриваются
	Тротуары	Не предусматриваются
6.1.7	Съезд с магистрали от улицы Трофимова до Севастопольского проспекта на Нагорный проезд	Строительство
	Протяженность	250,00 м (подлежит уточнению на последующих стадиях проектирования)
	Количество полос движения	1 полоса в одном направлении
	Движение НГПТ	Предусматривается
	Остановочные пункты НГПТ	Не предусматриваются
	Велодорожки	Не предусматриваются
	Тротуары	Не предусматриваются

6.1.8	Участок улично-дорожной сети от эстакады через реку Коршуниха, Нагорный проезд до тоннеля в насыпи соединительной ветки между Павелецким направлением МЖД и МК МЖД	Строительство
	Протяженность	60,00 м (подлежит уточнению на последующих стадиях проектирования)
	Количество полос движения	2 полосы в каждом направлении
	Движение НГПТ	Предусматривается
	Остановочные пункты НГПТ	Не предусматриваются
	Велодорожки	Не предусматриваются
	Тротуары	Не предусматриваются
6.1.9	Участок улично-дорожной сети от тоннеля в насыпи соединительной ветки между Павелецким направлением МЖД и МК МЖД до тоннеля в насыпи через Павелецкое направление МЖД	Строительство
	Протяженность	150,00 м (подлежит уточнению на последующих стадиях проектирования)
	Количество полос движения	2 полосы в каждом направлении
	Движение НГПТ	Предусматривается

	Остановочные пункты НГПТ	Не предусматриваются
	Велодорожки	Не предусматриваются
	Тротуары	Не предусматриваются
6.1.10	6-й Загородный проезд	Реконструкция
	Протяженность	354,00 м (подлежит уточнению на последующих стадиях проектирования)
	Количество полос движения	1 полоса в каждом направлении
	Движение НГПТ	Предусматривается
	Остановочные пункты НГПТ	Не предусматриваются
	Велодорожки	Не предусматриваются
	Тротуары	Не предусматриваются
6.1.11	Тоннель в насыпи через Павелецкое направление МЖД	Строительство
	Протяженность	45,00 м (подлежит уточнению на последующих стадиях проектирования)
	Количество полос движения	3 полосы в каждом направлении
	Движение НГПТ	Предусматривается
	Остановочные пункты НГПТ	Не предусматриваются
	Велодорожки	Не предусматриваются
	Тротуары	Не предусматриваются
6.1.12	Эстакада через Варшавское шоссе, реку Москва	Строительство
	Протяженность	1515,00 м (подлежит уточнению на последующих стадиях проектирования)

	Количество полос движения	2-3 полосы в каждом направлении
	Движение НГПТ	Предусматривается
	Остановочные пункты НГПТ	Не предусматриваются
	Велодорожки	Не предусматриваются
	Тротуары	Не предусматриваются
6.1.13	Эстакада на проектируемом проезде № 7021	Строительство
	Протяженность	470,00 м (подлежит уточнению на последующих стадиях проектирования)
	Количество полос движения	2 полосы в каждом направлении
	Движение НГПТ	Предусматривается
	Остановочные пункты НГПТ	Не предусматриваются
	Велодорожки	Не предусматриваются
	Тротуары	Не предусматриваются
6.1.14	Проектируемый проезд № 7021 на участке от эстакады через Варшавское шоссе, реку Москва до эстакады на проектируемом проезде № 7021	Строительство
	Протяженность	150,00 м (подлежит уточнению на последующих стадиях проектирования)
	Количество полос движения	2 полосы в каждом направлении
	Движение НГПТ	Предусматривается
	Остановочные пункты НГПТ	Не предусматриваются

	Велодорожки	Не предусматриваются
	Тротуары	Не предусматриваются
6.1.15	Проектируемый проезд № 7021 на участке от эстакады на проектируемом проезде № 7021 до проектируемого проезда № 8552	Строительство
	Протяженность	550,00 м (подлежит уточнению на последующих стадиях проектирования)
	Количество полос движения	2-3 полосы в каждом направлении
	Движение НГПТ	Предусматривается
	Остановочные пункты НГПТ	Предусматриваются
	Велодорожки	Не предусматриваются
	Тротуары	Предусматриваются
6.2	Набережная Марка Шагала	Реконструкция
	Протяженность	550,00 м (подлежит уточнению на последующих стадиях проектирования)
	Количество полос движения	2-3 полосы в каждом направлении
	Движение НГПТ	Предусматривается
	Остановочные пункты НГПТ	Предусматриваются
	Велодорожки	Не предусматриваются
	Тротуары	Не предусматриваются
6.3	Съезд с эстакады через Варшавское шоссе, реку Москва на набережную Марка Шагала	Строительство

	Протяженность	410,00 м (подлежит уточнению на последующих стадиях проектирования)
	Количество полос движения	2 полосы в одном направлении
	Движение НГПТ	Предусматривается
	Остановочные пункты НГПТ	Не предусматриваются
	Велодорожки	Не предусматриваются
	Тротуары	Не предусматриваются
6.4	Проектируемый проезд № 8552	Строительство
	Протяженность	80,00 м (подлежит уточнению на последующих стадиях проектирования)
	Количество полос движения	1 полоса в каждом направлении
	Движение НГПТ	Не предусматривается
	Остановочные пункты НГПТ	Не предусматриваются
	Велодорожки	Не предусматриваются
	Тротуары	Не предусматриваются
6.5	Участок улично-дорожной сети от улицы Трофимова до 2-го Кожуховского проезда	Реконструкция
	Протяженность	85,00 м (подлежит уточнению на последующих стадиях проектирования)
	Количество полос движения	2 полосы в каждом направлении
	Движение НГПТ	Предусматривается
	Остановочные пункты НГПТ	Не предусматриваются
	Велодорожки	Не предусматриваются

	Тротуары	Предусматриваются
6.6	Боковые проезды съезда с эстакады через Варшавское шоссе, реку Москва на набережную Марка Шагала	Строительство
	Протяженность	730,00 м (подлежит уточнению на последующих стадиях проектирования)
	Количество полос движения	2 полосы в каждом направлении
	Движение НГПТ	Предусматривается
	Остановочные пункты НГПТ	Предусматриваются
	Велодорожки	Не предусматриваются
	Тротуары	Предусматриваются
6.7	Боковые проезды эстакады на проектируемом проезде № 7021	Строительство
	Протяженность	1200,00 м (подлежит уточнению на последующих стадиях проектирования)
	Количество полос движения	2-3 полосы движения в одном направлении
	Движение НГПТ	Предусматривается
	Остановочные пункты НГПТ	Не предусматриваются
	Велодорожки	Не предусматриваются
	Тротуары	Не предусматриваются
6.8	Проезд между боковыми проездами эстакады на проектируемом проезде № 7021	Строительство

	Протяженность	40,00 м (подлежит уточнению на последующих стадиях проектирования)
	Количество полос движения	1 полоса в каждом направлении
	Движение НГПТ	Предусматривается
	Остановочные пункты НГПТ	Не предусматриваются
	Велодорожки	Не предусматриваются
	Тротуары	Не предусматриваются
6.9	Обособленные проезды для разворотного движения под эстакадой на проектируемом проезде № 7021	Строительство
	Протяженность	100,00 м (подлежит уточнению на последующих стадиях проектирования)
	Количество полос движения	1 полоса в одном направлении
	Движение НГПТ	Предусматривается
	Остановочные пункты НГПТ	Не предусматриваются
	Велодорожки	Не предусматриваются
	Тротуары	Не предусматриваются
6.10	Боковые проезды эстакады через Варшавское шоссе, реку Москва	Строительство
	Протяженность	530,00 м (подлежит уточнению на последующих стадиях проектирования)
	Количество полос движения	2 полосы в одном направлении
	Движение НГПТ	Предусматривается

	Остановочные пункты НГПТ	Не предусматриваются
	Велодорожки	Не предусматриваются
	Тротуары	Не предусматриваются
6.11	Бульвар Братьев Весниных	Строительство
	Протяженность	230,00 м (подлежит уточнению на последующих стадиях проектирования)
	Количество полос движения	2 полосы в каждом направлении
	Движение НГПТ	Предусматривается
	Остановочные пункты НГПТ	Не предусматриваются
	Велодорожки	Не предусматриваются
	Тротуары	Предусматриваются
6.12	Съезд с бульвара Братьев Весниных на эстакаду через Варшавское шоссе, реку Москва	Строительство
	Протяженность	430,00 м (подлежит уточнению на последующих стадиях проектирования)
	Количество полос движения	2 полосы в одном направлении
	Движение НГПТ	Предусматривается
	Остановочные пункты НГПТ	Не предусматриваются
	Велодорожки	Не предусматриваются
	Тротуары	Не предусматриваются
6.13	Проезд вдоль эстакады через Варшавское шоссе, реку Москва	Строительство

	Протяженность	265,00 м (подлежит уточнению на последующих стадиях проектирования)
	Количество полос движения	2 полосы в каждом направлении
	Движение НГПТ	Предусматривается
	Остановочные пункты НГПТ	Не предусматриваются
	Велодорожки	Не предусматриваются
	Тротуары	Предусматриваются
6.14	Варшавское шоссе	Реконструкция
	Протяженность	520,00 м (подлежит уточнению на последующих стадиях проектирования)
	Количество полос движения	5-6 полос в каждом направлении
	Движение НГПТ	Предусматривается
	Остановочные пункты НГПТ	Предусматриваются
	Велодорожки	Не предусматриваются
	Тротуары	Предусматриваются
6.15	Съезд с Варшавского шоссе на эстакаду через Варшавское шоссе, реку Москва	Строительство
	Протяженность	280,00 м (подлежит уточнению на последующих стадиях проектирования)
	Количество полос движения	1 полоса в одном направлении
	Движение НГПТ	Предусматривается
	Остановочные пункты НГПТ	Не предусматриваются
	Велодорожки	Не предусматриваются

	Тротуары	Не предусматриваются
6.16	Проектируемый проезд № 1778	Реконструкция
	Протяженность	235,00 м (подлежит уточнению на последующих стадиях проектирования)
	Количество полос движения	1-2 в каждом направлении
	Движение НГПТ	Предусматривается
	Остановочные пункты НГПТ	Не предусматриваются
	Велодорожки	Не предусматриваются
	Тротуары	Предусматриваются
6.17	Боковые проезды эстакады через Севастопольский проспект	Строительство
	Протяженность	740,00 м (подлежит уточнению на последующих стадиях проектирования)
	Количество полос движения	2-4 полосы в одном направлении
	Движение НГПТ	Предусматривается
	Остановочные пункты НГПТ	Не предусматриваются
	Велодорожки	Не предусматриваются
	Тротуары	Предусматриваются
6.18	Севастопольский проспект	Реконструкция
	Протяженность	650,00 м (подлежит уточнению на последующих стадиях проектирования)
	Количество полос движения	3-5 полос в каждом направлении
	Движение НГПТ	Предусматривается

	Остановочные пункты НГПТ	Предусматриваются
	Велодорожки	Не предусматриваются
	Тротуары	Предусматриваются
6.19	Съезд с Севастопольского проспекта на эстакаду через Севастопольский проспект	Строительство
	Протяженность	340,00 м (подлежит уточнению на последующих стадиях проектирования)
	Количество полос движения	1 полоса в одном направлении
	Движение НГПТ	Предусматривается
	Остановочные пункты НГПТ	Не предусматриваются
	Велодорожки	Не предусматриваются
	Тротуары	Не предусматриваются
6.20	Улица Ремизова	Реконструкция
	Протяженность	130,00 м (подлежит уточнению на последующих стадиях проектирования)
	Количество полос движения	2 полосы в каждом направлении
	Движение НГПТ	Предусматривается
	Остановочные пункты НГПТ	Не предусматриваются
	Велодорожки	Не предусматриваются
	Тротуары	Предусматриваются
6.21	Улица Дмитрия Ульянова	Реконструкция
	Протяженность	320,00 м (подлежит уточнению на последующих стадиях проектирования)

	Количество полос движения	4 полосы в каждом направлении
	Движение НГПТ	Предусматривается
	Остановочные пункты НГПТ	Предусматриваются
	Велодорожки	Не предусматриваются
	Тротуары	Предусматриваются
6.22	Дублёр улицы Академика Векшинского	Строительство
	Протяженность	530,00 м (подлежит уточнению на последующих стадиях проектирования)
	Количество полос движения	1 в каждом направлении
	Движение НГПТ	Не предусматриваются
	Остановочные пункты НГПТ	Не предусматриваются
	Тротуары	Предусматриваются
6.23	Съезд с 1-го Кожуховского проезда на проектируемый проезд № 7021 на участке от эстакады на проектируемом проезде № 7021 до проектируемого проезда № 8552	Строительство
	Протяженность	690,00 м (подлежит уточнению на последующих стадиях проектирования)
	Количество полос движения	2 полосы в одном направлении
	Движение НГПТ	Предусматривается
	Остановочные пункты НГПТ	Не предусматриваются

	Тротуары	Не предусматриваются
6.24	1-й Кожуховский проезд	Реконструкция
	Протяженность	700,00 м (подлежит уточнению на последующих стадиях проектирования)
	Количество полос движения	3 полосы в одном направлении
	Движение НГПТ	Предусматривается
	Остановочные пункты НГПТ	Не предусматриваются
	Тротуары	Не предусматриваются
6.25	Боковой проезд Третьего транспортного кольца	Реконструкция
	Протяженность	725,00 м (подлежит уточнению на последующих стадиях проектирования)
	Количество полос движения	1-2 полосы в одном направлении
	Движение НГПТ	Не предусматривается
	Остановочные пункты НГПТ	Не предусматриваются
	Тротуары	Не предусматриваются
6.26	Проектируемый проезд № 7021 на участке от проектируемого проезда № 8552 до улицы Трофимова	Строительство
	Протяженность	600,00 м (подлежит уточнению на последующих стадиях проектирования)
	Количество полос движения	2 полосы в одном направлении
	Движение НГПТ	Предусматривается

	Остановочные пункты НГПТ	Не предусматриваются
	Тротуары	Не предусматриваются
6.27	2-й Кожуховский проезд	Реконструкция
	Протяженность	440,00 м (подлежит уточнению на последующих стадиях проектирования)
	Количество полос движения	1-2 полосы в одном направлении
	Движение НГПТ	Предусматривается
	Остановочные пункты НГПТ	Предусматриваются
	Тротуары	Предусматриваются
6.28	Подъездные дороги	Строительство
	Протяженность	45,00 м (подлежит уточнению на последующих стадиях проектирования)
	Количество полос движения	1 полоса в каждом направлении
	Движение НГПТ	Не предусматривается
	Остановочные пункты НГПТ	Не предусматриваются
	Велодорожки	Не предусматриваются
	Тротуары	Предусматриваются
6.29	Трамвайная линия вдоль Варшавского шоссе	Реконструкция
	Протяженность	600,00 м (подлежит уточнению на последующих стадиях проектирования)
6.30	Дублер Варшавского шоссе	Строительство
	Протяженность	2030,00 м (подлежит уточнению на последующих стадиях проектирования)

	Количество полос движения	1 полоса в одном направлении
	Движение НГПТ	Не предусматриваются
	Остановочные пункты НГПТ	Не предусматриваются
	Тротуары	Не предусматриваются
6.31	Эстакада дублера Варшавского шоссе	Строительство
	Протяженность	1700,00 м (подлежит уточнению на последующих стадиях проектирования)
	Количество полос движения	2 полоса в каждом направлении
	Движение НГПТ	Не предусматриваются
	Остановочные пункты НГПТ	Не предусматриваются
	Тротуары	Не предусматриваются
7	Организация движения транспорта и пешеходов	Средства организации движения транспорта и пешеходов необходимо предусмотреть в соответствии с требованиями СП 42.13330.2016 «СНиП 2.07.01-89* Градостроительство. Планировка и застройка городских и сельских поселений», в том числе для маломобильных групп населения в соответствии с СП 59.13330.2020 «СНиП 35-01-2001 Доступность зданий и сооружений для маломобильных групп населения». В местах пересечения пешеходных путей с проезжей частью улиц и дорог предусматривается пониженный борт
7.1	Светофорные объекты	Предусматриваются
7.2	Наземные пешеходные переходы	Предусматриваются

7.3	Внеуличный пешеходный переход через улицу Академика Векшинского у здания по адресу: Нагорная улица, дом 12, корпус 4	Строительство
	Протяженность	85,00 м (подлежит уточнению на последующих стадиях проектирования)
7.4	Внеуличный пешеходный переход через улицу Академика Векшинского у здания по адресу: Нагорная улица, дом 20, корпус 8	Строительство
	Протяженность	80,00 м (подлежит уточнению на последующих стадиях проектирования)
8	Мероприятия по благоустройству и озеленению территории	Предусматриваются

2.2. Перечень субъектов Российской Федерации, перечень муниципальных районов, муниципальных округов, городских округов в составе субъектов Российской Федерации, перечень поселений, населенных пунктов, внутригородских территорий городов федерального значения, на территориях которых устанавливаются зоны планируемого размещения линейных объектов

Зоны планируемого размещения линейных объектов и зоны планируемого размещения линейных объектов, подлежащих реконструкции в связи с изменением их местоположения, расположены в районе Котловка, районе Нагатино-Садовники, Академическом районе, Даниловском районе, Донском районе, Нагорном районе, Южнопортовом районе города Москвы.

2.3. Перечень координат характерных точек границ зон планируемого размещения линейных объектов

№ точки	Координаты точки (система координат, используемая для ведения Единого государственного реестра недвижимости (МСК-77))	
	X	Y
1	2	3
1	4133.00	10189.63
2	4131.92	10189.66
3	4130.84	10189.76
4	4129.77	10189.94
5	4128.71	10190.20
6	4126.60	10188.61
7	4114.99	10193.10
8	4089.98	10202.88
9	4077.91	10207.96
10	4077.02	10209.06
11	4075.35	10236.31
12	4027.01	10200.03
13	4026.80	10188.53
14	4025.89	10138.30
15	4025.07	10092.58
16	4022.96	10091.36
17	4020.88	10090.08
18	4018.83	10088.74
19	4016.82	10087.36
20	4015.49	10086.41
21	4014.17	10085.43
22	4012.88	10084.43
23	4011.60	10083.41
24	4010.34	10082.37
25	4009.09	10081.31
26	4007.87	10080.22
27	4006.66	10079.11
28	4000.00	10082.61
29	3999.82	10082.71
30	3993.71	10105.88
31	3990.40	10120.93
32	3976.00	10112.64
33	3989.62	10062.48
34	3923.33	10022.69
35	3928.77	10002.46
36	3944.05	10010.50
37	3944.63	10010.78
38	3945.22	10011.01
39	3945.84	10011.20
40	3946.46	10011.34
41	3947.10	10011.43
42	3947.74	10011.48
43	3948.38	10011.47
44	3949.02	10011.42
45	3949.65	10011.32
46	3950.27	10011.17
47	3950.88	10010.98
48	3951.48	10010.74
49	3952.05	10010.46
50	3952.61	10010.13
51	3953.13	10009.76
52	3953.63	10009.36
53	3954.09	10008.92
54	3954.52	10008.44
55	3954.92	10007.94
56	3955.27	10007.40
57	3955.58	10006.84
58	3955.85	10006.26
59	3956.08	10005.66
60	3956.25	10005.04
61	3956.39	10004.42
62	3956.47	10003.78
63	3956.51	10003.14
64	3956.49	10002.50
65	3956.43	10001.86
66	3956.33	10001.23
67	3956.17	10000.61
68	3955.97	10000.00
69	3955.80	9999.59
70	3955.61	9999.18
71	3955.40	9998.79
72	3955.17	9998.41
73	3954.92	9998.04
74	3954.65	9997.68
75	3954.37	9997.34

76	3954.06	9997.02
77	3875.87	9917.70
78	3866.22	9907.60
79	3837.11	9894.06
80	3742.29	9797.85
81	3706.26	9754.41
82	3684.30	9743.25
83	3658.92	9717.09
84	3626.61	9745.92
85	3615.69	9753.82
86	3601.31	9762.55
87	3600.62	9763.90
88	3597.71	9763.77
89	3597.55	9764.71
90	3597.46	9765.66
91	3597.44	9766.61
92	3597.48	9767.56
93	3597.59	9768.51
94	3597.77	9769.44
95	3598.01	9770.36
96	3593.96	9769.74
97	3582.32	9725.54
98	3582.79	9726.10
99	3583.28	9726.65
100	3583.78	9727.19
101	3584.30	9727.71
102	3584.83	9728.22
103	3585.38	9728.71
104	3585.95	9729.18
105	3586.52	9729.64
106	3587.11	9730.08
107	3587.72	9730.50
108	3588.33	9730.91
109	3588.96	9731.29
110	3589.60	9731.66
111	3590.25	9732.01
112	3590.90	9732.34
113	3591.57	9732.65
114	3592.25	9732.94
115	3592.93	9733.21
116	3594.58	9733.83
117	3598.78	9733.73
118	3602.71	9732.28

119	3611.14	9725.91
120	3640.90	9698.52
121	3442.98	9494.55
122	3397.01	9428.52
123	3368.95	9397.91
124	3364.90	9401.82
125	3341.95	9381.48
126	3275.79	9311.52
127	3273.54	9309.20
128	3214.90	9254.43
129	3208.06	9249.10
130	3206.80	9247.91
131	3203.54	9244.74
132	3199.40	9240.34
133	3158.61	9210.87
134	3118.99	9173.31
135	3083.47	9138.01
136	2968.15	8994.56
137	2956.79	8979.99
138	2947.95	8989.74
139	2936.84	8979.67
140	2947.42	8967.98
141	2902.92	8910.92
142	2900.44	8907.86
143	2897.97	8904.78
144	2895.53	8901.69
145	2893.11	8898.58
146	2890.71	8895.46
147	2888.33	8892.31
148	2885.97	8889.16
149	2883.63	8885.99
150	2881.31	8882.80
151	2879.02	8879.59
152	2876.75	8876.37
153	2874.50	8873.14
154	2872.27	8869.89
155	2870.06	8866.63
156	2867.87	8863.35
157	2865.71	8860.05
158	2863.57	8856.75
159	2861.45	8853.42
160	2859.35	8850.09
161	2857.27	8846.74

162	2855.22	8843.37
163	2853.19	8839.99
164	2851.19	8836.60
165	2849.20	8833.20
166	2847.24	8829.78
167	2845.30	8826.35
168	2843.39	8822.90
169	2841.50	8819.45
170	2839.63	8815.98
171	2837.78	8812.49
172	2835.96	8809.00
173	2834.16	8805.49
174	2830.68	8798.42
175	2827.26	8791.32
176	2823.91	8784.18
177	2820.62	8777.02
178	2817.40	8769.82
179	2814.25	8762.60
180	2811.16	8755.35
181	2808.14	8748.07
182	2805.18	8740.76
183	2802.29	8733.42
184	2799.47	8726.06
185	2796.72	8718.67
186	2794.04	8711.26
187	2791.42	8703.82
188	2788.87	8696.36
189	2786.40	8688.88
190	2783.96	8681.31
191	2781.60	8673.71
192	2779.31	8666.10
193	2777.09	8658.46
194	2774.95	8650.80
195	2772.87	8643.13
196	2770.86	8635.43
197	2768.93	8627.72
198	2768.02	8624.01
199	2765.65	8619.79
200	2761.58	8616.40
201	2664.90	8579.79
202	2720.27	8518.65
203	2726.29	8512.01
204	2733.86	8503.65

205	2724.24	8463.36
206	2718.46	8464.74
207	2715.18	8448.56
208	2720.41	8447.31
209	2717.51	8434.00
210	2700.71	8364.83
211	2666.92	8372.39
212	2661.57	8373.61
213	2654.48	8375.36
214	2649.17	8376.78
215	2616.07	8388.64
216	2578.94	8403.18
217	2572.56	8406.36
218	2566.07	8409.74
219	2559.52	8413.31
220	2553.87	8416.53
221	2549.74	8418.96
222	2543.69	8422.60
223	2536.75	8427.01
224	2532.06	8430.11
225	2512.13	8449.42
226	2487.21	8470.37
227	2475.25	8479.13
228	2473.40	8487.50
229	2462.98	8503.34
230	2452.93	8499.53
231	2419.43	8536.52
232	2424.21	8546.14
233	2398.48	8574.55
234	2398.11	8574.23
235	2397.64	8573.88
236	2397.32	8573.65
237	2396.90	8573.38
238	2396.31	8573.06
239	2396.04	8572.92
240	2395.40	8572.65
241	2395.04	8572.52
242	2394.66	8572.39
243	2394.19	8572.26
244	2393.71	8572.16
245	2393.23	8572.07
246	2392.74	8572.01
247	2392.25	8571.98

248	2391.74	8571.96
249	2391.27	8571.98
250	2390.78	8572.01
251	2390.29	8572.07
252	2389.81	8572.16
253	2389.14	8572.32
254	2388.86	8572.40
255	2388.21	8572.62
256	2387.93	8572.73
257	2387.35	8573.00
258	2387.05	8573.15
259	2386.62	8573.39
260	2386.21	8573.65
261	2385.81	8573.93
262	2385.42	8574.24
263	2385.05	8574.56
264	2384.69	8574.90
265	2384.35	8575.25
266	2283.66	8686.43
267	2279.83	8690.70
268	2276.06	8695.02
269	2273.79	8697.65
270	2271.55	8700.30
271	2269.32	8702.97
272	2267.12	8705.65
273	2264.93	8708.35
274	2262.76	8711.06
275	2260.61	8713.79
276	2258.47	8716.53
277	2256.36	8719.28
278	2254.27	8722.06
279	2252.19	8724.84
280	2250.14	8727.64
281	2248.10	8730.46
282	2246.09	8733.28
283	2244.09	8736.13
284	2242.11	8738.98
285	2253.23	8749.05
286	2239.80	8763.88
287	2230.99	8755.90
288	2227.76	8761.11
289	2224.59	8766.37
290	2221.48	8771.66

291	2218.44	8776.99
292	2215.46	8782.36
293	2212.55	8787.76
294	2209.71	8793.20
295	2206.93	8798.68
296	2204.23	8804.19
297	2201.58	8809.73
298	2199.01	8815.30
299	2196.51	8820.90
300	2194.07	8826.54
301	2191.71	8832.20
302	2189.41	8837.89
303	2187.19	8843.61
304	2185.03	8849.36
305	2182.95	8855.13
306	2180.93	8860.93
307	2178.99	8866.75
308	2177.12	8872.60
309	2175.32	8878.47
310	2173.59	8884.36
311	2171.94	8890.27
312	2170.36	8896.20
313	2168.85	8902.15
314	2167.41	8908.11
315	2166.05	8914.10
316	2164.76	8920.10
317	2163.55	8926.12
318	2162.40	8932.15
319	2161.34	8938.19
320	2151.20	9000.69
321	2151.01	9006.04
322	2150.86	9011.38
323	2150.78	9016.73
324	2150.75	9022.08
325	2150.75	9147.42
326	2150.75	9174.60
327	2150.75	9260.80
328	2115.75	9228.68
329	2115.75	9165.82
330	2114.12	9165.02
331	2112.51	9164.16
332	2110.94	9163.26
333	2109.39	9162.30

334	2107.88	9161.29
335	2106.41	9160.23
336	2104.97	9159.12
337	2103.56	9157.97
338	2102.20	9156.76
339	2100.88	9155.52
340	2099.60	9154.23
341	2098.36	9152.89
342	2097.17	9151.52
343	2096.02	9150.11
344	2094.93	9148.66
345	2093.88	9147.18
346	2092.88	9145.66
347	2091.93	9144.11
348	2091.04	9142.52
349	2090.19	9140.91
350	2089.41	9139.28
351	2088.67	9137.61
352	2088.00	9135.92
353	2087.38	9134.22
354	2086.82	9132.49
355	2086.31	9130.74
356	2085.87	9128.98
357	2085.48	9127.20
358	2085.15	9125.42
359	2084.88	9123.62
360	2084.67	9121.81
361	2084.53	9120.00
362	2078.51	9041.27
363	2078.38	9039.15
364	2078.30	9037.03
365	2078.28	9034.90
366	2078.32	9032.77
367	2078.41	9030.65
368	2078.56	9028.53
369	2078.76	9026.41
370	2079.03	9024.30
371	2079.34	9022.19
372	2079.72	9020.10
373	2080.14	9018.02
374	2080.63	9015.95
375	2081.17	9013.89
376	2081.76	9011.84

377	2082.41	9009.82
378	2083.11	9007.81
379	2146.32	8834.21
380	2147.61	8830.72
381	2148.92	8827.23
382	2150.26	8823.75
383	2151.63	8820.28
384	2152.84	8817.25
385	2154.08	8814.22
386	2155.34	8811.21
387	2156.61	8808.20
388	2157.91	8805.20
389	2159.22	8802.21
390	2160.56	8799.23
391	2161.91	8796.26
392	2163.28	8793.29
393	2164.67	8790.34
394	2166.08	8787.39
395	2167.51	8784.45
396	2168.96	8781.52
397	2170.43	8778.60
398	2171.91	8775.69
399	2173.42	8772.79
400	2174.94	8769.90
401	2176.48	8767.02
402	2178.04	8764.15
403	2179.62	8761.29
404	2181.22	8758.45
405	2182.83	8755.61
406	2184.47	8752.78
407	2186.12	8749.96
408	2187.79	8747.15
409	2189.48	8744.35
410	2191.18	8741.57
411	2192.91	8738.79
412	2194.65	8736.03
413	2196.41	8733.28
414	2198.19	8730.54
415	2199.98	8727.81
416	2186.91	8715.97
417	2200.34	8701.15
418	2211.45	8711.21
419	2213.52	8708.37

420	2215.61	8705.54
421	2217.72	8702.72
422	2219.84	8699.92
423	2221.99	8697.13
424	2224.15	8694.36
425	2226.34	8691.60
426	2228.54	8688.86
427	2230.76	8686.14
428	2233.00	8683.43
429	2235.26	8680.73
430	2237.54	8678.05
431	2239.84	8675.39
432	2242.15	8672.74
433	2244.49	8670.11
434	2246.84	8667.49
435	2413.65	8483.33
436	2435.81	8453.95
437	2465.76	8426.58
438	2492.06	8409.68
439	2513.62	8394.62
440	2536.18	8381.11
441	2559.63	8369.21
442	2583.85	8358.99
443	2608.73	8350.48
444	2649.82	8336.21
445	2668.76	8330.86
446	2677.31	8318.92
447	2684.78	8306.18
448	2692.24	8291.45
449	2696.49	8270.73
450	2670.83	8136.57
451	2665.15	8088.38
452	2658.52	8029.05
453	2660.64	8028.82
454	2659.55	8018.44
455	2657.37	8018.67
456	2655.65	8003.48
457	2651.73	7993.21
458	2647.27	7968.77
459	2645.26	7963.50
460	2637.96	7945.72
461	2634.67	7938.31
462	2631.26	7930.95

463	2627.74	7923.65
464	2625.93	7920.02
465	2624.09	7916.41
466	2620.32	7909.23
467	2618.39	7905.66
468	2616.43	7902.11
469	2612.42	7895.06
470	2610.38	7891.56
471	2609.19	7889.55
472	2626.80	7942.22
473	2603.53	7951.66
474	2595.05	7932.73
475	2591.89	7932.88
476	2573.65	7892.64
477	2573.23	7874.84
478	2596.00	7872.24
479	2606.57	7885.22
480	2606.20	7884.61
481	2604.07	7881.16
482	2601.91	7877.73
483	2599.72	7874.32
484	2595.02	7867.60
485	2589.81	7861.26
486	2586.91	7868.55
487	2578.19	7865.25
488	2581.86	7856.82
489	2588.10	7859.39
490	2584.74	7855.94
491	2581.23	7852.65
492	2577.57	7849.53
493	2573.77	7846.57
494	2569.85	7843.79
495	2565.80	7841.19
496	2561.63	7838.78
497	2557.37	7836.56
498	2553.00	7834.53
499	2548.55	7832.71
500	2544.02	7831.09
501	2539.42	7829.67
502	2534.76	7828.47
503	2530.05	7827.47
504	2525.31	7826.70
505	2520.53	7826.13

506	2515.73	7825.79
507	2510.92	7825.66
508	2506.11	7825.76
509	2498.39	7826.36
510	2447.13	7831.56
511	2442.86	7832.00
512	2438.59	7832.46
513	2415.74	7834.98
514	2409.48	7835.69
515	2403.23	7836.44
516	2396.98	7837.23
517	2390.74	7838.06
518	2384.51	7838.93
519	2347.56	7844.20
520	2341.99	7844.92
521	2336.41	7845.49
522	2330.81	7845.91
523	2291.84	7848.31
524	2214.34	7859.44
525	2100.56	7875.77
526	2069.85	7880.18
527	2068.57	7880.42
528	2066.69	7880.95
529	2064.92	7881.79
530	2027.80	7899.24
531	2010.25	7901.76
532	2004.87	7864.33
533	2380.48	7810.71
534	2386.90	7809.82
535	2393.32	7808.96
536	2399.75	7808.15
537	2406.18	7807.38
538	2412.62	7806.65
539	2435.47	7804.13
540	2439.86	7803.66
541	2444.25	7803.20
542	2500.57	7797.49
543	2506.69	7797.02
544	2512.83	7796.84
545	2518.97	7796.95
546	2525.10	7797.36
547	2520.48	7794.48
548	2515.81	7791.68

549	2511.09	7788.96
550	2506.33	7786.32
551	2501.53	7783.76
552	2496.68	7781.29
553	2491.79	7778.89
554	2486.86	7776.58
555	2481.89	7774.35
556	2476.89	7772.20
557	2471.85	7770.15
558	2466.78	7768.17
559	2461.67	7766.28
560	2456.53	7764.48
561	2451.37	7762.77
562	2446.17	7761.14
563	2440.95	7759.60
564	2435.70	7758.15
565	2430.43	7756.79
566	2425.14	7755.52
567	2419.82	7754.33
568	2414.49	7753.24
569	2409.14	7752.24
570	2403.77	7751.33
571	2398.39	7750.50
572	2392.99	7749.77
573	2387.59	7749.13
574	2382.17	7748.59
575	2376.74	7748.13
576	2371.31	7747.77
577	2316.48	7743.27
578	2313.05	7743.00
579	2306.20	7742.33
580	2302.79	7741.93
581	2295.98	7740.98
582	2289.19	7739.84
583	2285.82	7739.21
584	2279.09	7737.79
585	2275.74	7737.02
586	2272.40	7736.20
587	2265.75	7734.41
588	2262.45	7733.46
589	2259.16	7732.45
590	2252.63	7730.31
591	2246.15	7727.99

592	2239.75	7725.49
593	2233.41	7722.82
594	2230.27	7721.42
595	2224.05	7718.49
596	2217.91	7715.39
597	2213.91	7713.04
598	2197.17	7703.80
599	2190.66	7699.72
600	2184.64	7694.96
601	2180.68	7691.38
602	2126.91	7641.60
603	2093.36	7610.11
604	2076.87	7594.52
605	2061.41	7599.86
606	2003.35	7618.76
607	1925.37	7619.15
608	1923.22	7621.23
609	1918.81	7625.26
610	1914.28	7629.17
611	1909.64	7632.94
612	1909.48	7633.07
613	1904.24	7636.97
614	1898.78	7640.55
615	1893.11	7643.81
616	1887.27	7646.72
617	1881.26	7649.28
618	1875.11	7651.48
619	1868.84	7653.32
620	1862.48	7654.78
621	1856.04	7655.87
622	1849.54	7656.57
623	1767.94	7662.94
624	1734.38	7664.40
625	1580.49	7630.59
626	1756.40	7580.69
627	1799.92	7570.88
628	1809.62	7568.29
629	1819.10	7564.96
630	1828.30	7560.91
631	1837.15	7556.16
632	1845.61	7550.75
633	1853.63	7544.69
634	1861.15	7538.04

635	1868.14	7530.82
636	1874.55	7523.09
637	1880.34	7514.88
638	1885.49	7506.25
639	1889.95	7497.25
640	1893.70	7487.93
641	1896.72	7478.35
642	1899.00	7468.56
643	1897.19	7463.15
644	1886.35	7465.50
645	1870.42	7439.63
646	1867.19	7353.60
647	1867.19	7336.30
648	1882.24	7336.12
649	1871.96	7284.94
650	1872.15	7157.64
651	1843.33	7035.98
652	1840.04	7023.10
653	1836.32	7010.35
654	1832.17	6997.73
655	1827.59	6985.26
656	1822.59	6972.95
657	1817.17	6960.83
658	1811.35	6948.89
659	1805.12	6937.15
660	1798.49	6925.64
661	1791.48	6914.36
662	1784.08	6903.32
663	1776.32	6892.55
664	1768.19	6882.04
665	1759.71	6871.81
666	1750.88	6861.89
667	1721.85	6828.53
668	1718.49	6830.00
669	1739.24	6875.02
670	1716.18	6886.46
671	1695.71	6843.04
672	1691.63	6839.96
673	1679.43	6847.65
674	1677.22	6849.68
675	1664.56	6861.56
676	1661.26	6864.62
677	1659.58	6866.12

678	1651.87	6873.26
679	1647.51	6877.42
680	1642.19	6881.09
681	1641.02	6882.29
682	1647.03	6889.11
683	1636.86	6898.13
684	1630.38	6893.16
685	1586.56	6937.98
686	1585.87	6938.72
687	1585.22	6939.49
688	1584.61	6940.29
689	1584.04	6941.13
690	1583.52	6941.99
691	1583.03	6942.88
692	1582.60	6943.79
693	1582.21	6944.72
694	1581.87	6945.67
695	1581.57	6946.63
696	1581.33	6947.61
697	1581.14	6948.60
698	1580.99	6949.60
699	1580.90	6950.61
700	1580.85	6951.62
701	1580.86	6952.63
702	1580.92	6953.63
703	1581.03	6954.64
704	1581.19	6955.63
705	1581.40	6956.62
706	1581.66	6957.59
707	1581.97	6958.56
708	1582.32	6959.50
709	1582.73	6960.43
710	1583.18	6961.33
711	1583.67	6962.21
712	1584.21	6963.06
713	1584.79	6963.89
714	1585.41	6964.68
715	1586.08	6965.44
716	1586.77	6966.17
717	1587.51	6966.86
718	1657.74	7029.76
719	1631.08	7059.54
720	1567.53	7002.71

721	1561.73	6998.77
722	1554.76	6991.75
723	1533.18	6962.23
724	1529.75	6953.36
725	1522.95	6944.40
726	1552.21	6921.66
727	1552.64	6922.12
728	1553.09	6922.56
729	1553.55	6922.98
730	1554.04	6923.38
731	1554.53	6923.76
732	1555.05	6924.12
733	1555.58	6924.46
734	1556.12	6924.77
735	1556.68	6925.06
736	1557.25	6925.33
737	1557.83	6925.57
738	1558.41	6925.79
739	1559.01	6925.99
740	1559.61	6926.16
741	1560.57	6926.37
742	1561.55	6926.52
743	1562.52	6926.61
744	1563.51	6926.63
745	1564.49	6926.59
746	1565.47	6926.49
747	1566.44	6926.32
748	1567.39	6926.08
749	1568.33	6925.79
750	1569.25	6925.43
751	1570.14	6925.02
752	1571.00	6924.55
753	1571.83	6924.02
754	1572.62	6923.44
755	1573.38	6922.81
756	1574.09	6922.13
757	1601.95	6893.78
758	1598.98	6890.80
759	1609.24	6878.93
760	1612.87	6882.48
761	1649.99	6844.91
762	1667.72	6826.57
763	1678.41	6815.50

764	1679.17	6814.68
765	1679.89	6813.82
766	1680.55	6812.91
767	1681.16	6811.98
768	1675.01	6798.85
769	1611.83	6663.98
770	1591.00	6619.53
771	1587.20	6611.42
772	1586.96	6610.57
773	1569.82	6573.75
774	1550.77	6533.65
775	1488.34	6400.38
776	1423.37	6260.20
777	1410.37	6252.71
778	1410.88	6252.10
779	1411.33	6251.44
780	1411.71	6250.74
781	1412.02	6250.00
782	1412.25	6249.24
783	1412.44	6248.18
784	1412.49	6247.67
785	1412.49	6246.87
786	1412.36	6245.84
787	1412.25	6245.30
788	1412.08	6244.76
789	1411.93	6244.34
790	1411.70	6243.81
791	1411.32	6243.11
792	1411.14	6242.84
793	1411.86	6241.52
794	1407.31	6239.03
795	1406.04	6238.31
796	1405.05	6237.64
797	1404.04	6236.99
798	1403.02	6236.36
799	1401.98	6235.77
800	1393.06	6230.83
801	1354.42	6209.44
802	1318.42	6191.15
803	1163.71	6361.86
804	1133.89	6335.19
805	1282.18	6169.43
806	1303.49	6134.27

807	1303.98	6133.42
808	1304.42	6132.54
809	1304.83	6131.65
810	1305.18	6130.73
811	1305.49	6129.80
812	1305.76	6128.86
813	1305.98	6127.90
814	1306.15	6126.93
815	1306.28	6125.96
816	1306.35	6124.98
817	1306.38	6124.00
818	1306.36	6123.02
819	1306.30	6122.04
820	1306.18	6121.06
821	1306.02	6120.10
822	1305.81	6119.14
823	1305.55	6118.19
824	1305.24	6117.26
825	1304.89	6116.34
826	1304.50	6115.44
827	1304.06	6114.56
828	1303.58	6113.70
829	1303.06	6112.87
830	1302.50	6112.07
831	1301.90	6111.29
832	1301.26	6110.54
833	1300.59	6109.83
834	1299.88	6109.15
835	1299.14	6108.51
836	1298.37	6107.90
837	1297.57	6107.33
838	1296.74	6106.80
839	1221.74	6061.38
840	968.70	5908.09
841	999.80	5856.77
842	1412.58	6106.83
843	1413.31	6107.21
844	1414.05	6107.56
845	1415.01	6107.96
846	1415.58	6108.17
847	1416.36	6108.43
848	1417.15	6108.66
849	1417.95	6108.85

850	1418.76	6109.01
851	1419.57	6109.14
852	1420.39	6109.23
853	1421.21	6109.29
854	1422.03	6109.31
855	1423.08	6109.29
856	1423.67	6109.26
857	1424.49	6109.18
858	1425.53	6109.04
859	1426.12	6108.93
860	1426.92	6108.76
861	1427.72	6108.55
862	1428.50	6108.30
863	1429.28	6108.03
864	1430.04	6107.72
865	1430.79	6107.39
866	1431.53	6107.02
867	1432.45	6106.50
868	1432.95	6106.20
869	1433.64	6105.74
870	1434.30	6105.26
871	1434.95	6104.75
872	1435.57	6104.21
873	1436.33	6103.49
874	1436.81	6103.00
875	1437.06	6102.74
876	1437.48	6102.26
877	1437.88	6101.76
878	1438.27	6101.26
879	1438.65	6100.74
880	1439.00	6100.21
881	1439.34	6099.67
882	1588.49	5853.43
883	1664.88	5727.36
884	1609.07	5695.95
885	1631.49	5659.25
886	1687.17	5690.56
887	1698.87	5697.75
888	1700.84	5698.97
889	1722.50	5712.29
890	1751.05	5729.85
891	1774.07	5744.01
892	1750.85	5780.22

893	1719.65	5761.07
894	1719.00	5760.72
895	1718.05	5760.26
896	1717.08	5759.85
897	1716.10	5759.48
898	1715.10	5759.15
899	1714.08	5758.86
900	1713.06	5758.61
901	1712.02	5758.41
902	1710.98	5758.25
903	1709.94	5758.13
904	1708.89	5758.06
905	1708.58	5758.06
906	1705.73	5760.01
907	1689.24	5776.99
908	1582.15	5953.58
909	1576.93	5962.55
910	1523.35	6058.38
911	1517.92	6067.71
912	1473.20	6141.66
913	1478.67	6144.74
914	1513.30	6163.45
915	1695.34	6258.32
916	1667.62	6311.50
917	1588.18	6270.10
918	1475.71	6211.48
919	1475.07	6211.17
920	1474.42	6210.89
921	1473.76	6210.64
922	1473.09	6210.42
923	1472.41	6210.23
924	1471.72	6210.08
925	1471.03	6209.96
926	1470.33	6209.87
927	1469.62	6209.81
928	1468.92	6209.79
929	1468.21	6209.80
930	1467.51	6209.84
931	1466.81	6209.91
932	1466.11	6210.02
933	1465.42	6210.17
934	1464.73	6210.34
935	1464.06	6210.55

936	1463.39	6210.78
937	1462.74	6211.05
938	1462.10	6211.35
939	1461.47	6211.68
940	1460.87	6212.04
941	1460.27	6212.43
942	1459.70	6212.84
943	1459.15	6213.28
944	1458.62	6213.74
945	1458.11	6214.24
946	1457.63	6214.75
947	1457.17	6215.28
948	1456.73	6215.84
949	1456.32	6216.42
950	1455.94	6217.01
951	1452.68	6222.40
952	1528.30	6381.66
953	1557.82	6431.09
954	1587.02	6494.73
955	1690.98	6716.84
956	1717.20	6759.41
957	1737.75	6778.65
958	1783.01	6832.34
959	1794.83	6845.74
960	1811.38	6836.24
961	1848.53	6828.15
962	1909.88	6830.15
963	1902.07	6864.92
964	1901.98	6865.17
965	1901.11	6867.72
966	1900.27	6870.28
967	1899.45	6872.85
968	1898.66	6875.43
969	1897.90	6878.01
970	1897.16	6880.60
971	1896.44	6883.20
972	1895.75	6885.80
973	1895.09	6888.41
974	1894.45	6891.03
975	1893.84	6893.65
976	1893.25	6896.28
977	1892.69	6898.92
978	1892.16	6901.56

979	1891.65	6904.21
980	1891.17	6906.86
981	1890.71	6909.51
982	1890.28	6912.17
983	1889.88	6914.84
984	1889.50	6917.50
985	1889.15	6920.18
986	1888.83	6922.85
987	1888.53	6925.53
988	1888.26	6928.21
989	1888.01	6930.89
990	1887.79	6933.58
991	1887.60	6936.27
992	1887.44	6938.95
993	1887.30	6941.65
994	1887.18	6944.34
995	1887.10	6947.03
996	1887.04	6949.72
997	1887.00	6952.42
998	1887.00	6955.11
999	1887.02	6957.81
1000	1887.06	6960.50
1001	1887.14	6963.19
1002	1887.24	6965.89
1003	1887.36	6968.58
1004	1887.52	6971.38
1005	1888.06	6998.46
1006	1888.18	6999.23
1007	1897.00	7055.67
1008	1931.84	7172.48
1009	1926.23	7174.70
1010	1931.20	7194.95
1011	1935.57	7212.76
1012	1939.64	7229.34
1013	1941.81	7238.37
1014	1955.05	7271.22
1015	1958.83	7280.60
1016	1960.42	7284.55
1017	1964.78	7296.79
1018	1977.49	7332.50
1019	1988.27	7375.47
1020	1992.78	7397.96
1021	1999.63	7432.34

1022	2000.18	7435.58
1023	2001.56	7442.33
1024	2003.37	7448.97
1025	2005.61	7455.48
1026	2008.28	7461.82
1027	2011.35	7467.98
1028	2014.83	7473.93
1029	2018.68	7479.63
1030	2022.90	7485.07
1031	2027.47	7490.22
1032	2032.37	7495.06
1033	2052.81	7513.99
1034	2337.70	7440.35
1035	2497.47	7399.02
1036	2700.25	7356.95
1037	2789.74	7333.82
1038	2817.68	7340.92
1039	2823.29	7342.33
1040	2828.90	7343.71
1041	2834.52	7345.06
1042	2840.15	7346.37
1043	2845.78	7347.66
1044	2851.42	7348.91
1045	2857.07	7350.14
1046	2862.73	7351.33
1047	2868.39	7352.49
1048	2874.06	7353.63
1049	2879.73	7354.73
1050	2885.41	7355.80
1051	2891.10	7356.83
1052	2896.79	7357.84
1053	2902.49	7358.82
1054	2908.19	7359.76
1055	2913.90	7360.67
1056	2919.61	7361.56
1057	2925.33	7362.41
1058	2931.05	7363.23
1059	2936.77	7364.02
1060	2942.50	7364.77
1061	2948.24	7365.50
1062	2953.98	7366.19
1063	2959.72	7366.86
1064	2965.46	7367.49

1065	2971.21	7368.09
1066	2976.96	7368.66
1067	2982.72	7369.19
1068	2988.48	7369.70
1069	2994.24	7370.17
1070	3000.00	7370.61
1071	3005.54	7371.01
1072	3011.08	7371.38
1073	3016.62	7371.71
1074	3022.16	7372.02
1075	3027.70	7372.30
1076	3033.25	7372.55
1077	3038.79	7372.77
1078	3044.34	7372.96
1079	3049.89	7373.12
1080	3055.44	7373.25
1081	3060.99	7373.36
1082	3066.54	7373.43
1083	3072.09	7373.48
1084	3077.64	7373.49
1085	3083.19	7373.48
1086	3088.74	7373.44
1087	3094.29	7373.37
1088	3099.84	7373.27
1089	3105.39	7373.14
1090	3110.94	7372.98
1091	3116.48	7372.79
1092	3122.03	7372.57
1093	3127.57	7372.33
1094	3133.12	7372.05
1095	3138.66	7371.75
1096	3144.20	7371.41
1097	3149.74	7371.05
1098	3155.28	7370.66
1099	3160.81	7370.24
1100	3166.34	7369.79
1101	3171.87	7369.31
1102	3177.40	7368.80
1103	3266.38	7360.38
1104	3271.06	7359.91
1105	3275.72	7359.38
1106	3280.39	7358.80
1107	3285.04	7358.17

1108	3289.69	7357.48
1109	3294.33	7356.73
1110	3298.96	7355.93
1111	3303.58	7355.08
1112	3338.16	7348.49
1113	3348.37	7346.55
1114	3292.12	7375.67
1115	3044.92	7390.33
1116	3000.00	7446.48
1117	2841.11	7460.58
1118	2835.12	7461.11
1119	2747.30	7468.91
1120	2711.10	7472.12
1121	2701.94	7472.96
1122	2693.03	7473.82
1123	2692.78	7473.85
1124	2691.09	7474.02
1125	2683.63	7474.78
1126	2679.32	7475.25
1127	2674.49	7475.77
1128	2667.04	7476.61
1129	2665.35	7476.80
1130	2660.78	7477.35
1131	2657.41	7477.75
1132	2656.21	7477.89
1133	2647.09	7479.02
1134	2643.13	7479.54
1135	2641.85	7479.70
1136	2637.97	7480.21
1137	2634.40	7480.69
1138	2631.02	7481.15
1139	2628.85	7481.44
1140	2619.74	7482.72
1141	2614.88	7483.43
1142	2614.25	7483.52
1143	2613.85	7483.58
1144	2613.67	7483.60
1145	2613.49	7483.63
1146	2613.16	7483.68
1147	2610.64	7484.05
1148	2601.55	7485.43
1149	2592.46	7486.86
1150	2583.38	7488.34

1151	2578.96	7489.08
1152	2577.33	7489.36
1153	2575.64	7489.64
1154	2574.31	7489.87
1155	2573.64	7489.98
1156	2565.25	7491.44
1157	2560.63	7492.92
1158	2520.79	7503.91
1159	2511.31	7507.09
1160	2496.79	7511.83
1161	2496.16	7512.04
1162	2478.45	7517.83
1163	2409.61	7544.07
1164	2403.85	7546.27
1165	2402.97	7546.59
1166	2402.08	7546.88
1167	2401.18	7547.13
1168	2400.27	7547.36
1169	2399.35	7547.55
1170	2398.43	7547.71
1171	2397.50	7547.84
1172	2396.57	7547.94
1173	2395.64	7548.01
1174	2394.70	7548.04
1175	2393.77	7548.04
1176	2392.83	7548.01
1177	2391.90	7547.94
1178	2390.97	7547.85
1179	2390.04	7547.72
1180	2389.12	7547.56
1181	2388.20	7547.36
1182	2387.29	7547.14
1183	2386.39	7546.88
1184	2385.50	7546.60
1185	2384.62	7546.28
1186	2383.75	7545.93
1187	2382.90	7545.55
1188	2382.05	7545.14
1189	2381.23	7544.71
1190	2380.41	7544.24
1191	2379.62	7543.75
1192	2378.84	7543.23
1193	2378.08	7542.68

1194	2377.34	7542.11
1195	2376.62	7541.51
1196	2375.92	7540.89
1197	2357.22	7548.00
1198	2346.56	7519.95
1199	2343.65	7512.28
1200	2341.06	7505.46
1201	2295.26	7520.14
1202	2296.08	7523.03
1203	2242.31	7537.59
1204	2165.77	7564.17
1205	2155.28	7567.45
1206	2130.14	7576.13
1207	2143.26	7590.14
1208	2176.13	7622.92
1209	2212.72	7656.79
1210	2216.65	7660.33
1211	2220.70	7663.76
1212	2229.98	7677.16
1213	2235.80	7678.07
1214	2251.09	7686.68
1215	2253.82	7686.61
1216	2260.30	7690.80
1217	2268.12	7695.32
1218	2270.82	7696.65
1219	2276.35	7699.04
1220	2282.03	7701.05
1221	2287.70	7702.75
1222	2293.43	7704.27
1223	2299.21	7705.61
1224	2305.02	7706.78
1225	2307.94	7707.29
1226	2313.80	7708.18
1227	2316.73	7708.55
1228	2319.68	7708.88
1229	2322.63	7709.17
1230	2328.54	7709.60
1231	2334.46	7709.84
1232	2340.39	7709.90
1233	2364.39	7709.78
1234	2371.14	7709.81
1235	2377.88	7709.98
1236	2384.62	7710.29

1237	2391.35	7710.73
1238	2398.08	7711.32
1239	2404.78	7712.04
1240	2411.48	7712.89
1241	2418.15	7713.89
1242	2424.80	7715.02
1243	2431.43	7716.29
1244	2438.03	7717.69
1245	2444.60	7719.22
1246	2451.14	7720.89
1247	2457.64	7722.70
1248	2464.10	7724.63
1249	2470.52	7726.70
1250	2476.90	7728.90
1251	2483.24	7731.23
1252	2489.52	7733.68
1253	2495.75	7736.27
1254	2501.93	7738.98
1255	2508.05	7741.82
1256	2514.11	7744.78
1257	2520.11	7747.87
1258	2524.15	7750.03
1259	2525.16	7758.40
1260	2535.68	7756.62
1261	2543.45	7761.41
1262	2549.10	7765.10
1263	2554.68	7768.89
1264	2560.18	7772.80
1265	2565.59	7776.82
1266	2570.93	7780.95
1267	2576.18	7785.19
1268	2581.34	7789.54
1269	2586.41	7793.99
1270	2591.39	7798.54
1271	2647.89	7787.47
1272	2649.11	7798.73
1273	2603.58	7810.63
1274	2610.35	7817.74
1275	2614.83	7822.78
1276	2619.22	7827.91
1277	2623.50	7833.13
1278	2627.67	7838.43
1279	2631.73	7843.82

1280	2635.68	7849.28
1281	2639.52	7854.83
1282	2643.25	7860.46
1283	2646.86	7866.16
1284	2657.70	7885.06
1285	2660.02	7889.51
1286	2662.28	7893.99
1287	2664.46	7898.51
1288	2666.57	7903.07
1289	2668.62	7907.65
1290	2670.59	7912.26
1291	2672.50	7916.91
1292	2674.33	7921.58
1293	2676.10	7926.28
1294	2677.79	7931.01
1295	2679.41	7935.76
1296	2680.95	7940.53
1297	2682.43	7945.33
1298	2683.83	7950.15
1299	2685.16	7954.99
1300	2686.41	7959.85
1301	2687.59	7964.73
1302	2688.69	7969.63
1303	2689.72	7974.54
1304	2690.68	7979.47
1305	2703.55	8048.66
1306	2704.95	8054.31
1307	2710.93	8073.62
1308	2711.91	8076.97
1309	2713.59	8083.75
1310	2714.28	8087.17
1311	2719.48	8115.14
1312	2724.32	8126.85
1313	2745.53	8237.73
1314	2756.54	8272.99
1315	2764.78	8304.77
1316	2765.41	8308.71
1317	2767.89	8322.53
1318	2788.09	8318.42
1319	2811.45	8315.03
1320	2813.64	8328.03
1321	2791.11	8331.92
1322	2770.40	8336.51

1323	2774.76	8356.88
1324	2786.64	8421.70
1325	2818.59	8554.57
1326	2819.57	8558.60
1327	2821.07	8564.64
1328	2823.18	8572.67
1329	2825.38	8580.68
1330	2827.09	8586.67
1331	2866.31	8601.45
1332	2867.86	8601.99
1333	2871.28	8603.40
1334	2877.01	8605.57
1335	2879.87	8606.31
1336	2884.83	8605.26
1337	2888.84	8601.59
1338	2890.34	8596.74
1339	2889.55	8591.98
1340	2914.04	8587.18
1341	2915.15	8592.84
1342	2916.63	8600.22
1343	2918.14	8607.60
1344	2919.69	8614.97
1345	2921.27	8622.33
1346	2922.49	8628.09
1347	2934.80	8674.54
1348	2910.85	8681.30
1349	2907.28	8668.66
1350	2904.17	8665.04
1351	2845.50	8642.83
1352	2871.63	8719.56
1353	2873.67	8725.50
1354	2876.48	8733.39
1355	2879.45	8741.47
1356	2882.12	8748.47
1357	2883.12	8751.03
1358	2884.65	8754.93
1359	2886.20	8758.82
1360	2887.77	8762.70
1361	2889.37	8766.57
1362	2890.98	8770.43
1363	2892.62	8774.29
1364	2894.28	8778.14
1365	2895.96	8781.97

1366	2897.66	8785.80
1367	2899.38	8789.62
1368	2901.12	8793.43
1369	2902.88	8797.23
1370	2904.66	8801.02
1371	2906.47	8804.80
1372	2908.29	8808.57
1373	2910.13	8812.33
1374	2912.00	8816.08
1375	2913.88	8819.82
1376	2915.79	8823.54
1377	2917.72	8827.26
1378	2919.66	8830.97
1379	2921.63	8834.67
1380	2923.61	8838.36
1381	2925.62	8842.03
1382	2927.64	8845.70
1383	2929.69	8849.35
1384	2931.76	8853.00
1385	2933.84	8856.63
1386	2935.95	8860.25
1387	2938.07	8863.86
1388	2940.22	8867.45
1389	2942.38	8871.04
1390	2944.56	8874.61
1391	2946.77	8878.18
1392	2948.99	8881.73
1393	2951.23	8885.26
1394	2953.49	8888.79
1395	2955.77	8892.30
1396	2958.07	8895.80
1397	2960.39	8899.29
1398	2962.72	8902.77
1399	2964.88	8905.93
1400	3050.36	9008.31
1401	3234.77	9200.69
1402	3249.77	9217.24
1403	3339.02	9321.32
1404	3434.83	9421.87
1405	3491.00	9480.50
1406	3554.93	9546.71
1407	3646.92	9643.11
1408	3806.12	9796.79

1409	3816.50	9805.83
1410	3828.28	9812.95
1411	3841.11	9817.96
1412	3854.60	9820.69
1413	3868.36	9821.06
1414	3881.98	9819.07
1415	3920.65	9809.97
1416	3939.06	9807.24
1417	3957.67	9807.65
1418	3975.95	9811.17
1419	3993.37	9817.71
1420	4009.45	9827.09
1421	4023.73	9839.02
1422	4035.81	9853.19
1423	4082.35	9918.18
1424	4082.22	9919.45
1425	4084.87	9922.24
1426	4084.48	9923.76
1427	4085.52	9925.04
1428	4087.04	9924.73
1429	4101.21	9944.52
1430	4100.83	9944.87
1431	4103.39	9947.57
1432	4150.69	10013.61
1433	4162.71	10002.25
1434	4162.77	10002.31
1435	4165.16	10000.08
1436	4184.74	10020.68
1437	4178.15	10026.95
1438	4177.60	10027.50
1439	4177.08	10028.08
1440	4176.59	10028.69
1441	4176.13	10029.32
1442	4175.71	10029.97
1443	4175.31	10030.64
1444	4174.96	10031.34
1445	4174.64	10032.05
1446	4174.36	10032.78
1447	4174.12	10033.52
1448	4173.91	10034.27
1449	4173.75	10035.03
1450	4173.63	10035.80
1451	4173.54	10036.58

1452	4173.50	10037.35
1453	4173.49	10038.13
1454	4173.52	10038.82
1455	4173.58	10039.50
1456	4173.68	10040.18
1457	4173.80	10040.86
1458	4173.96	10041.53
1459	4174.14	10042.19
1460	4174.36	10042.84
1461	4174.60	10043.48
1462	4174.87	10044.11
1463	4175.18	10044.73
1464	4175.51	10045.33
1465	4175.86	10045.92
1466	4176.25	10046.49
1467	4176.66	10047.04
1468	4177.09	10047.57
1469	4177.55	10048.08
1470	4179.34	10049.99
1471	4213.55	10086.45
1472	4280.52	10157.83
1473	4281.00	10158.32
1474	4281.50	10158.79
1475	4282.03	10159.24
1476	4282.57	10159.66
1477	4283.14	10160.05
1478	4283.72	10160.42
1479	4284.32	10160.76
1480	4284.93	10161.07
1481	4285.55	10161.36
1482	4286.19	10161.62
1483	4286.84	10161.84
1484	4287.50	10162.04
1485	4288.17	10162.21
1486	4288.84	10162.34
1487	4289.52	10162.44
1488	4290.21	10162.52
1489	4291.00	10162.56
1490	4291.80	10162.57
1491	4292.59	10162.53
1492	4293.39	10162.45
1493	4294.17	10162.32
1494	4294.95	10162.16

1495	4295.72	10161.95
1496	4296.48	10161.71
1497	4297.22	10161.42
1498	4297.95	10161.09
1499	4298.66	10160.73
1500	4299.35	10160.33
1501	4300.01	10159.89
1502	4300.66	10159.42
1503	4301.27	10158.92
1504	4301.86	10158.38
1505	4308.79	10151.72
1506	4326.13	10169.74
1507	4319.14	10176.46
1508	4318.66	10176.95
1509	4318.20	10177.45
1510	4317.76	10177.98
1511	4317.35	10178.53
1512	4316.97	10179.09
1513	4316.61	10179.67
1514	4316.27	10180.27
1515	4315.97	10180.88
1516	4315.69	10181.51
1517	4315.45	10182.15
1518	4315.23	10182.79
1519	4315.04	10183.45
1520	4314.88	10184.12
1521	4314.75	10184.79
1522	4314.65	10185.47
1523	4314.59	10186.15
1524	4314.55	10186.81
1525	4314.55	10187.48
1526	4314.57	10188.14
1527	4314.62	10188.80
1528	4314.71	10189.46
1529	4314.82	10190.12
1530	4314.96	10190.77
1531	4315.13	10191.41
1532	4315.41	10192.28
1533	4315.74	10193.13
1534	4316.12	10193.96
1535	4316.56	10194.77
1536	4317.04	10195.54
1537	4317.56	10196.29

1538	4318.14	10197.00
1539	4318.75	10197.68
1540	4348.59	10228.59
1541	4385.20	10266.51
1542	4471.46	10355.86
1543	4481.05	10365.80
1544	4501.25	10386.73
1545	4519.57	10405.71
1546	4516.31	10409.13
1547	4525.64	10419.33
1548	4527.70	10421.52
1549	4528.44	10420.82
1550	4576.36	10471.69
1551	4576.63	10471.43
1552	4580.02	10468.27
1553	4590.35	10479.02
1554	4610.21	10499.59
1555	4651.98	10542.86
1556	4708.66	10532.31
1557	4745.55	10633.76
1558	4739.35	10652.71
1559	4773.69	10689.05
1560	4886.81	10808.79
1561	5030.20	10975.26
1562	5025.41	10977.68
1563	5033.99	10994.15
1564	5110.83	11141.78
1565	5021.60	11121.29
1566	5000.00	11080.25
1567	4957.76	11000.00
1568	4951.68	10988.44
1569	4965.89	10975.84
1570	4969.34	10972.79
1571	4964.46	10965.56
1572	4959.52	10958.38
1573	4954.52	10951.24
1574	4949.45	10944.14
1575	4944.32	10937.09
1576	4939.13	10930.09
1577	4933.88	10923.13
1578	4928.57	10916.21
1579	4923.20	10909.35
1580	4917.77	10902.53

1581	4912.28	10895.75
1582	4906.73	10889.03
1583	4901.13	10882.35
1584	4895.46	10875.72
1585	4889.74	10869.15
1586	4883.96	10862.62
1587	4749.41	10711.99
1588	4716.09	10674.69
1589	4692.31	10648.06
1590	4625.86	10577.73
1591	4565.85	10524.47
1592	4561.15	10519.66
1593	4536.54	10494.46
1594	4509.42	10466.70
1595	4501.60	10458.69
1596	4444.93	10400.67
1597	4435.64	10391.16
1598	4348.50	10301.93
1599	4311.57	10264.11
1600	4276.58	10228.29
1601	4174.25	10123.52
1602	4139.31	10087.74
1603	4122.70	10040.09
1604	4128.32	10034.76
1605	4011.01	9870.95
1606	4000.65	9859.13
1607	3988.18	9849.57
1608	3974.08	9842.63
1609	3958.90	9838.58
1610	3943.21	9837.58
1611	3927.64	9839.66
1612	3888.97	9848.76
1613	3880.14	9850.46
1614	3871.20	9851.44
1615	3862.21	9851.69
1616	3853.23	9851.21
1617	3844.32	9850.00
1618	3854.83	9861.00
1619	3919.90	9928.70
1620	3922.49	9931.37
1621	3926.05	9935.03
1622	3929.63	9938.68
1623	3933.22	9942.31

1624	3936.82	9945.93
1625	3940.45	9949.53
1626	3944.08	9953.12
1627	3947.73	9956.69
1628	3951.40	9960.25
1629	3955.08	9963.79
1630	3958.77	9967.32
1631	3962.48	9970.83
1632	3965.98	9974.03
1633	3968.29	9976.00
1634	3970.59	9977.99
1635	3972.83	9980.00
1636	3973.97	9981.03
1637	3976.15	9983.10
1638	3978.39	9985.16
1639	3980.64	9987.15
1640	3981.79	9988.18
1641	3982.90	9989.19
1642	3985.15	9991.25
1643	3986.24	9992.28
1644	3987.34	9993.30
1645	3988.44	9994.33
1646	3994.48	10000.00
1647	3997.26	10002.49
1648	4000.00	10005.02
1649	4001.68	10006.61
1650	4003.34	10008.21
1651	4004.98	10009.83
1652	4006.61	10011.46
1653	4008.22	10013.11
1654	4009.82	10014.77
1655	4011.40	10016.45
1656	4012.97	10018.15
1657	4014.52	10019.86
1658	4016.05	10021.58
1659	4017.57	10023.32
1660	4019.07	10025.08
1661	4020.55	10026.85
1662	4022.01	10028.63
1663	4023.46	10030.42
1664	4024.89	10032.23
1665	4038.22	10041.01
1666	4083.69	10072.28

1667	4097.22	10082.65
1668	4113.81	10099.30
1669	4120.41	10105.56
1670	4122.92	10108.56
1671	4125.47	10111.54
1672	4128.04	10114.48
1673	4130.65	10117.40
1674	4133.29	10120.29
1675	4135.96	10123.15
1676	4138.67	10125.98
1677	4141.40	10128.78
1678	4154.54	10142.10
1679	4245.82	10234.66
1680	4257.52	10246.53
1681	4292.63	10282.13
1682	4292.78	10282.28
1683	4329.88	10319.91
1684	4348.14	10338.42
1685	4417.64	10408.89
1686	4426.80	10418.18
1687	4483.75	10475.93
1688	4491.61	10483.90
1689	4518.86	10511.53
1690	4536.73	10529.65
1691	4544.45	10537.48
1692	4518.11	10563.47
1693	4454.78	10519.44
1694	4447.05	10511.36
1695	4444.52	10508.71
1696	4453.55	10500.22
1697	4445.38	10491.30
1698	4436.16	10499.98
1699	4390.98	10452.75
1700	4383.49	10444.93
1701	4382.32	10443.70
1702	4315.89	10374.27
1703	4295.57	10353.03
1704	4289.70	10346.89
1705	4289.75	10345.76
1706	4289.92	10343.04
1707	4289.71	10339.45
1708	4288.78	10335.73
1709	4287.31	10332.19

1710	4285.33	10328.64
1711	4283.05	10325.28
1712	4280.49	10322.11
1713	4277.68	10319.18
1714	4269.98	10326.29
1715	4258.98	10314.79
1716	4250.27	10305.68
1717	4224.19	10278.42
1718	4214.82	10268.63
1719	4143.67	10194.26
1720	4142.89	10193.50
1721	4142.06	10192.80
1722	4141.18	10192.17
1723	4140.26	10191.60
1724	4139.30	10191.09
1725	4138.30	10190.66
1726	4137.28	10190.30
1727	4136.23	10190.02
1728	4135.16	10189.81
1729	4134.09	10189.68
1730	4064.34	10186.61
1731	4131.20	10162.53
1732	4112.62	10146.10
1733	4092.62	10128.39
1734	4090.56	10127.04
1735	4088.32	10126.02
1736	4085.94	10125.35
1737	4083.49	10125.06
1738	4081.03	10125.15
1739	4078.61	10125.61
1740	4076.29	10126.44
1741	4074.12	10127.62
1742	4072.16	10129.12
1743	4070.45	10130.90
1744	4069.04	10132.92
1745	4067.96	10135.13
1746	4067.22	10137.49
1747	4066.86	10139.92
1748	4064.67	10171.03
1749	4064.06	10182.86
1750	1682.13	6793.46
1751	1688.48	6800.28
1752	1694.86	6794.00
1753	1689.15	6787.53
1754	3005.98	8958.72

2.4. Перечень координат характерных точек границ зон планируемого размещения линейных объектов, подлежащих реконструкции в связи с изменением их местоположения

№ точки	Координаты точки (система координат, используемая для ведения Единого государственного реестра недвижимости (МСК-77))	
	X	Y
1	2	3
1	4053.02	9945.85
2	4057.59	9953.01
3	4088.58	9965.49
4	4100.12	9959.94
5	4128.26	9997.43
6	4134.30	9998.92
7	4154.96	10024.20
8	4158.61	10026.71
9	4181.56	10052.36
10	4192.87	10042.60
11	4197.12	10047.17
12	4186.26	10056.47
13	4193.66	10064.55
14	4193.43	10073.81
15	4175.23	10083.91
16	4157.01	10066.13
17	4152.39	10064.13
18	4137.36	10047.72
19	4130.91	10040.84
20	4124.44	10031.74
21	4111.06	10024.68
22	4111.58	10018.53
23	4117.32	10019.68
24	4120.71	10007.50
25	4099.31	9982.54
26	4083.81	9990.10
27	4082.04	9986.49
28	4080.26	9982.88
29	4093.92	9975.32
30	4092.81	9972.90
31	4052.26	9957.41
32	4046.06	9950.69
33	4045.39	9945.66
34	4039.36	9860.03
35	4034.52	9865.31
36	4047.49	9881.48
37	4031.71	9896.78
38	4040.62	9904.00
39	4060.28	9885.15
40	4058.72	9879.65
41	3996.96	9804.44
42	3987.10	9815.39
43	3973.80	9812.20
44	3945.36	9810.70
45	3947.88	9818.80
46	3962.58	9825.10
47	3965.70	9848.54
48	3984.68	9842.33
49	4003.00	9842.71
50	4008.25	9843.22
51	4009.08	9814.64
52	3906.89	9784.12
53	3902.96	9790.11
54	3924.94	9808.29
55	3906.64	9833.30
56	3906.09	9839.40
57	3917.82	9847.54
58	3923.64	9832.68
59	3937.23	9813.38
60	3933.05	9802.81
61	1897.31	6852.08
62	1907.34	6802.90
63	1930.57	6791.45
64	1971.90	6746.58
65	2047.02	6701.45
66	2139.26	6670.45
67	2139.52	6635.88
68	2069.91	6643.89
69	2027.06	6586.81
70	2063.29	6506.04
71	2067.68	6499.06
72	2080.89	6468.68
73	1910.30	6378.05
74	1881.11	6356.27

75	1793.04	6304.67
76	1749.54	6282.28
77	1732.59	6274.15
78	1728.14	6271.45
79	1539.34	6168.32
80	1510.81	6151.42
81	1510.06	6150.95
82	1507.39	6143.34
83	1511.08	6136.79
84	1507.92	6134.99
85	1502.78	6128.13
86	1514.75	6108.71
87	1506.94	6103.90
88	1525.02	6072.82
89	1551.11	6028.32
90	1568.67	5999.04
91	1590.17	6009.92
92	1626.34	6014.16
93	1635.00	6002.39
94	1628.10	5998.27
95	1621.62	6006.36
96	1607.40	6005.77
97	1591.82	6002.33
98	1602.04	5984.71
99	1580.16	5974.67
100	1581.29	5971.80
101	1579.18	5970.17
102	1593.03	5946.43
103	1603.27	5950.01
104	1619.00	5927.63
105	1612.93	5919.64
106	1615.75	5914.46
107	1611.38	5908.77
108	1628.50	5877.77
109	1632.79	5880.02
110	1637.89	5871.96
111	1641.13	5874.31
112	1645.62	5865.94
113	1647.74	5865.67
114	1668.12	5833.86
115	1689.79	5845.32
116	1696.33	5837.47
117	1673.84	5825.65
118	1675.12	5822.25
119	1670.06	5819.63
120	1678.29	5805.21

121	1692.99	5813.78
122	1708.72	5787.03
123	1718.10	5791.66
124	1732.64	5776.73
125	1744.00	5772.37
126	1740.84	5763.07
127	1732.43	5758.65
128	1719.80	5774.11
129	1682.12	5746.88
130	1691.78	5729.42
131	1674.97	5719.28
132	1689.39	5694.11
133	1698.65	5694.97
134	1743.65	5621.37
135	1768.57	5633.36
136	1772.52	5625.99
137	1755.89	5616.79
138	1791.05	5548.72
139	1780.59	5541.69
140	1799.56	5509.26
141	1805.76	5508.65
142	1805.10	5499.97
143	1796.28	5500.07
144	1768.45	5546.14
145	1780.23	5553.30
146	1748.77	5612.23
147	1729.13	5605.07
148	1725.54	5612.62
149	1734.77	5618.34
150	1694.26	5685.86
151	1686.30	5686.29
152	1654.27	5737.34
153	1643.90	5746.54
154	1586.67	5843.14
155	1592.34	5847.43
156	1558.67	5901.24
157	1551.62	5901.32
158	1548.79	5905.71
159	1554.43	5909.82
160	1528.35	5949.78
161	1525.70	5951.04
162	1507.52	5982.10
163	1506.18	5985.20
164	1498.88	5998.78
165	1494.90	5998.51
166	1427.16	5958.80

167	1408.03	5971.63
168	1383.37	6012.22
169	1381.23	6013.68
170	1369.78	6035.26
171	1366.87	6039.61
172	1325.24	6052.13
173	1320.54	6050.93
174	1220.22	5990.13
175	1208.11	5986.98
176	1187.84	5972.00
177	1172.70	5974.96
178	1143.76	5959.14
179	1061.04	5907.04
180	1055.41	5894.49
181	1035.47	5882.47
182	1027.94	5895.54
183	1042.96	5904.70
184	1043.48	5929.31
185	1042.56	5937.18
186	1042.74	5962.72
187	1005.78	6026.88
188	1028.21	6040.66
189	1044.18	6051.56
190	1106.53	6090.97
191	1116.68	6090.17
192	1150.78	6111.30
193	1188.75	6112.82
194	1191.16	6110.19
195	1245.81	6143.27
196	1246.96	6141.38
197	1249.03	6142.59
198	1253.44	6147.89
199	1273.63	6160.80
200	1270.32	6170.48
201	1277.94	6177.03
202	1265.98	6189.45
203	1258.01	6198.37
204	1262.80	6205.58
205	1233.68	6238.77
206	1233.01	6245.04
207	1178.54	6307.75
208	1153.09	6310.69
209	1111.75	6356.66
210	1118.88	6363.90
211	1132.70	6347.76
212	1154.26	6353.02

213	1269.40	6220.90
214	1274.74	6212.35
215	1292.64	6192.05
216	1311.31	6206.20
217	1322.36	6193.66
218	1343.72	6201.75
219	1375.50	6221.88
220	1397.24	6233.68
221	1397.73	6232.79
222	1402.33	6235.07
223	1401.66	6236.27
224	1412.10	6242.01
225	1408.71	6249.37
226	1411.93	6256.76
227	1414.56	6256.51
228	1419.94	6267.95
229	1418.94	6268.51
230	1412.96	6274.40
231	1417.32	6283.96
232	1422.66	6281.70
233	1431.63	6281.08
234	1434.23	6280.17
235	1448.43	6310.88
236	1438.18	6315.26
237	1445.90	6336.40
238	1451.41	6347.78
239	1463.09	6342.58
240	1482.22	6383.96
241	1490.34	6401.47
242	1493.78	6408.99
243	1486.46	6412.46
244	1489.80	6419.38
245	1493.31	6418.43
246	1511.05	6455.84
247	1496.51	6462.88
248	1500.01	6470.61
249	1517.68	6464.14
250	1524.03	6477.74
251	1498.30	6489.52
252	1502.09	6494.00
253	1530.56	6495.30
254	1534.38	6514.24
255	1541.06	6528.84
256	1554.25	6541.41
257	1603.17	6645.49
258	1601.29	6648.80

259	1605.79	6658.63
260	1616.37	6673.88
261	1624.40	6669.60
262	1639.87	6702.92
263	1634.45	6705.37
264	1632.60	6720.26
265	1642.07	6740.55
266	1647.27	6751.71
267	1661.42	6783.53
268	1667.73	6794.96
269	1677.85	6810.24
270	1661.35	6826.49
271	1650.41	6818.02
272	1645.83	6822.68
273	1651.36	6828.12
274	1582.44	6893.51
275	1571.10	6902.69
276	1558.57	6912.23
277	1549.58	6918.78
278	1542.96	6910.05
279	1528.39	6889.50
280	1527.06	6895.76
281	1528.41	6917.33
282	1546.35	6941.24
283	1531.56	6940.51
284	1132.24	6405.89
285	1097.57	6395.26
286	1090.72	6403.07
287	896.98	6620.66
288	910.91	6648.37
289	873.98	6720.17
290	893.55	6777.15
291	961.19	6833.94
292	993.79	6782.93
293	905.99	6711.29
294	934.97	6649.39
295	922.62	6622.84
296	1100.87	6413.31
297	1122.95	6420.11
298	1146.01	6459.04
299	1520.10	6951.27
300	1567.11	6980.01
301	1582.95	6988.02
302	1599.85	6972.18
303	1589.28	6958.05
304	1590.07	6955.06

305	1669.25	6873.74
306	1673.53	6877.48
307	1679.43	6872.06
308	1675.22	6867.50
309	1685.21	6856.99
310	1688.83	6860.34
311	1696.52	6860.32
312	1702.31	6857.47
313	1716.38	6887.47
314	1744.64	6873.21
315	1756.18	6867.87
316	1760.32	6877.03
317	1790.92	6899.44
318	1831.56	6981.14
319	1850.48	7032.94
320	1881.74	7172.51
321	1836.92	7186.24
322	1831.71	7184.60
323	1828.62	7188.51
324	1857.05	7209.05
325	1862.40	7305.15
326	1854.17	7315.42
327	1854.41	7355.32
328	1857.23	7446.81
329	1867.52	7446.55
330	1872.75	7473.97
331	1909.74	7506.05
332	2016.88	7542.96
333	2056.12	7576.60
334	2092.33	7609.20
335	2101.91	7610.72
336	2122.59	7629.94
337	2100.60	7636.58
338	2105.51	7643.97
339	2114.13	7643.30
340	2118.12	7662.58
341	2123.26	7682.64
342	2169.82	7677.54
343	2174.47	7708.65
344	2200.01	7704.94
345	2201.49	7710.43
346	2316.48	7752.80
347	2330.41	7750.21
348	2352.92	7774.29
349	2354.46	7780.34
350	2320.01	7783.64

351	2300.57	7792.54
352	2301.45	7825.85
353	2249.81	7831.31
354	2193.63	7842.82
355	2190.44	7806.83
356	2181.04	7807.79
357	2183.87	7842.41
358	2067.34	7857.94
359	2068.29	7874.32
360	2125.02	7870.32
361	2241.33	7856.25
362	2262.67	7876.39
363	2318.13	7864.22
364	2325.71	7871.83
365	2413.73	7859.37
366	2425.42	7857.91
367	2424.24	7837.39
368	2485.86	7830.73
369	2496.32	7855.18
370	2499.97	7855.56
371	2504.65	7825.28
372	2534.51	7822.06
373	2539.25	7837.42
374	2572.87	7865.97
375	2573.01	7874.80
376	2572.79	7889.15
377	2560.25	7895.05
378	2563.43	7908.98
379	2575.65	7903.06
380	2593.33	7944.62
381	2599.36	7960.16
382	2604.18	7969.12
383	2606.42	7973.59
384	2616.54	7971.11
385	2621.84	7990.48
386	2623.01	7997.12
387	2627.46	7996.00
388	2627.52	7991.00
389	2625.07	7981.19
390	2641.89	7975.98
391	2653.77	8008.78
392	2655.44	8008.51
393	2665.79	8097.22
394	2620.33	8111.42
395	2621.59	8120.88
396	2642.65	8116.73

397	2642.95	8122.09
398	2670.20	8116.22
399	2696.55	8249.09
400	2688.53	8291.54
401	2669.53	8326.22
402	2631.36	8337.68
403	2555.48	8369.51
404	2534.19	8377.72
405	2520.71	8384.11
406	2462.22	8421.13
407	2429.44	8451.60
408	2397.92	8493.57
409	2311.22	8596.23
410	2245.17	8677.32
411	2244.81	8682.85
412	2220.23	8709.83
413	2221.28	8716.37
414	2202.80	8741.86
415	2192.18	8753.04
416	2171.36	8790.60
417	2167.24	8810.82
418	2150.99	8838.88
419	2132.56	8897.43
420	2118.75	8931.52
421	2106.57	8954.75
422	2098.30	8958.64
423	2077.85	9010.81
424	2073.43	9038.08
425	2081.46	9135.46
426	2088.23	9147.78
427	2100.25	9161.22
428	2121.76	9175.24
429	2120.75	9124.17
430	2150.80	9123.57
431	2167.58	9141.23
432	2180.37	9130.67
433	2199.96	9145.42
434	2204.57	9150.06
435	2208.67	9146.08
436	2205.75	9138.98
437	2179.10	9121.18
438	2168.65	9130.92
439	2157.02	9120.67
440	2157.56	9093.79
441	2153.02	9085.36
442	2154.86	9013.77

443	2166.64	9007.44
444	2219.08	9057.28
445	2236.17	9049.93
446	2199.01	9003.37
447	2158.98	8964.86
448	2160.81	8942.38
449	2160.48	8930.17
450	2170.40	8888.15
451	2191.31	8824.51
452	2195.98	8815.80
453	2202.22	8811.61
454	2223.33	8771.43
455	2229.15	8757.93
456	2240.92	8764.20
457	2255.54	8748.18
458	2246.24	8736.07
459	2252.46	8728.30
460	2250.54	8724.65
461	2281.16	8686.16
462	2319.74	8653.09
463	2387.82	8575.08
464	2427.63	8530.06
465	2435.33	8527.21
466	2493.66	8464.20
467	2533.65	8434.40
468	2570.30	8412.48
469	2592.94	8404.08
470	2625.66	8385.24
471	2654.21	8374.08
472	2661.59	8373.64
473	2700.63	8362.77
474	2717.51	8434.00
475	2718.56	8459.90
476	2661.73	8446.69
477	2661.46	8452.99
478	2709.57	8466.86
479	2710.54	8518.30
480	2713.98	8522.90
481	2674.54	8560.83
482	2665.94	8573.91
483	2665.67	8574.76
484	2677.13	8598.93
485	2669.36	8608.42
486	2673.09	8614.39
487	2694.65	8592.35
488	2705.15	8591.52

489	2706.62	8589.97
490	2752.53	8607.19
491	2752.62	8613.15
492	2761.07	8618.06
493	2764.24	8623.92
494	2778.53	8670.00
495	2787.73	8700.77
496	2793.27	8703.08
497	2824.61	8780.80
498	2854.87	8839.45
499	2877.56	8875.62
500	2876.32	8908.51
501	2877.67	8910.74
502	2893.81	8901.54
503	2915.58	8936.25
504	2999.13	9041.18
505	3032.66	9075.44
506	3033.85	9081.92
507	3094.56	9142.47
508	3092.57	9150.92
509	3207.67	9268.32
510	3211.85	9263.60
511	3247.00	9293.28
512	3252.56	9295.07
513	3346.04	9387.18
514	3318.20	9418.32
515	3326.62	9424.97
516	3328.58	9417.03
517	3353.69	9389.93
518	3393.84	9432.52
519	3424.51	9464.61
520	3417.08	9479.86
521	3420.52	9504.52
522	3394.51	9531.32
523	3401.18	9538.40
524	3457.43	9494.32
525	3474.01	9510.42
526	3475.12	9514.47
527	3479.81	9518.36
528	3484.39	9519.04
529	3488.37	9523.22
530	3479.16	9532.36
531	3473.94	9534.36
532	3470.46	9531.15
533	3467.85	9534.59
534	3476.89	9543.90

535	3493.29	9528.81
536	3510.75	9546.75
537	3528.90	9567.99
538	3603.62	9641.78
539	3627.21	9668.03
540	3649.27	9692.65
541	3633.85	9712.36
542	3633.15	9719.47
543	3593.46	9745.07
544	3585.96	9743.74
545	3583.62	9757.23
546	3591.27	9764.60
547	3625.32	9743.96
548	3647.51	9725.51
549	3664.78	9714.25
550	3681.47	9734.85
551	3687.01	9745.51
552	3712.03	9768.19
553	3734.46	9790.36
554	3765.42	9818.41
555	3841.99	9889.96
556	3839.20	9897.59
557	3845.53	9903.74
558	3854.27	9901.93
559	3923.50	9972.96
560	3927.87	9980.90
561	3927.55	9981.55
562	3929.96	9984.26
563	3956.37	10014.14
564	3948.66	10020.81
565	3967.96	10026.82
566	3989.96	10061.47
567	4011.57	10087.51
568	4032.96	10081.73
569	4111.12	10156.28
570	4106.50	10162.80
571	4106.84	10170.71
572	4063.82	10187.12
573	4061.53	10220.65
574	4068.62	10221.17
575	4070.83	10209.76
576	4121.15	10191.07
577	4129.97	10165.72
578	4097.01	10118.86
579	4026.16	10044.19
580	4030.35	10038.66

581	3986.10	9992.41
582	4015.09	9962.28
583	4013.24	9951.71
584	4007.95	9952.93
585	4008.94	9960.86
586	3981.88	9987.50
587	3967.86	9972.34
588	3964.52	9969.38
589	3959.27	9973.04
590	3865.15	9885.04
591	3813.98	9836.80
592	3813.36	9815.84
593	3803.11	9806.34
594	3682.79	9682.93
595	3633.56	9630.97
596	3513.79	9505.87
597	3513.69	9503.89
598	3470.76	9456.57
599	3442.03	9426.95
600	3439.02	9427.96
601	3382.85	9370.85
602	3383.17	9367.38
603	3337.24	9319.28
604	3284.64	9257.39
605	3286.02	9249.25
606	3282.68	9246.89
607	3278.36	9250.00
608	3240.43	9205.38
609	3178.11	9141.20
610	3074.36	9032.27
611	3075.90	9029.43
612	3037.72	8987.76
613	3000.35	8940.05
614	2979.18	8910.12
615	2972.05	8908.84
616	2947.18	8874.20
617	2931.57	8849.87
618	2922.27	8833.30
619	2905.79	8800.40
620	2942.00	8769.12
621	2937.71	8763.12
622	2901.71	8790.70
623	2891.95	8769.80
624	2885.89	8759.68
625	2874.79	8728.60
626	2875.14	8724.52

627	2871.55	8719.30
628	2869.76	8714.14
629	2868.61	8710.70
630	2845.66	8654.71
631	2855.10	8651.44
632	2859.49	8646.91
633	2901.33	8663.74
634	2907.59	8669.68
635	2910.87	8679.16
636	2919.10	8679.68
637	2904.91	8627.94
638	2849.38	8610.61
639	2838.93	8586.09
640	2834.77	8573.36
641	2824.40	8563.96
642	2816.96	8537.15
643	2809.59	8535.58
644	2777.64	8404.37
645	2769.24	8363.66
646	2776.22	8362.61
647	2778.77	8332.12
648	2777.20	8325.10
649	2773.04	8325.95
650	2723.07	8105.86
651	2702.00	8013.63
652	2688.43	7958.47
653	2733.43	7955.63
654	2731.11	7946.09
655	2687.60	7947.92
656	2678.94	7914.10
657	2670.98	7904.40
658	2654.07	7872.16
659	2629.32	7831.88
660	2622.90	7809.39
661	2683.30	7799.48
662	2677.49	7781.76
663	2600.28	7791.11
664	2577.29	7738.20
665	2526.18	7752.22
666	2511.30	7753.35
667	2493.53	7743.58
668	2443.53	7724.98
669	2384.67	7715.89
670	2373.40	7694.61
671	2311.14	7700.69
672	2248.96	7682.96

673	2224.12	7666.08
674	2215.06	7654.91
675	2199.70	7653.98
676	2177.52	7632.18
677	2204.93	7612.67
678	2202.28	7605.40
679	2164.42	7617.40
680	2144.00	7595.58
681	2148.01	7593.89
682	2146.34	7590.85
683	2152.86	7568.41
684	2160.12	7565.12
685	2157.69	7557.45
686	2124.10	7549.78
687	2104.31	7555.92
688	2098.85	7552.68
689	2088.97	7550.05
690	2063.31	7525.61
691	2060.37	7477.56
692	2034.65	7451.21
693	2004.40	7443.06
694	1974.56	7335.10
695	1946.49	7247.74
696	1943.34	7236.51
697	1976.25	7242.43
698	1983.70	7260.27
699	1990.74	7258.65
700	1984.55	7239.67
701	1977.87	7235.08
702	1940.75	7227.61
703	1913.71	7132.66
704	1894.80	7054.63
705	1885.47	7011.03
706	1906.12	7010.48
707	1905.66	7001.35
708	1884.26	7000.26
709	1882.56	6938.88
710	1883.42	6823.58
711	1795.95	6840.01
712	1783.81	6802.38
713	1751.42	6799.24
714	1745.23	6793.17
715	1726.19	6779.30
716	1701.75	6754.20
717	1707.17	6747.52
718	1692.57	6724.45

719	1681.97	6717.47
720	1677.16	6707.31
721	1675.82	6707.89
722	1627.53	6605.15
723	1629.49	6603.90
724	1572.84	6483.03
725	1578.54	6479.15
726	1569.59	6458.14
727	1559.64	6448.18
728	1556.50	6445.10
729	1535.44	6399.72
730	1492.50	6306.83
731	1497.65	6300.63
732	1480.81	6265.07
733	1484.77	6259.80
734	1522.20	6278.26
735	1533.09	6270.37
736	1623.74	6304.17
737	1629.64	6293.81
738	1643.61	6301.39
739	1645.60	6297.66
740	1656.61	6303.48
741	1655.75	6305.45
742	1676.59	6315.80
743	1700.35	6277.02
744	1797.32	6325.18
745	1874.63	6367.98
746	1902.12	6390.20
747	2061.79	6476.61
748	2000.00	6593.81
749	2060.26	6665.26
750	2076.90	6664.01
751	2077.32	6674.33
752	2046.50	6683.26
753	1961.67	6735.74
754	1923.84	6779.78
755	1890.49	6788.28
756	1193.76	6103.36
757	1276.20	6149.14
758	1275.09	6152.34
759	1275.34	6153.80
760	1281.89	6156.28
761	1288.68	6158.46
762	1293.15	6151.02
763	1305.90	6143.31
764	1297.71	6125.94

765	1298.92	6120.79
766	1286.53	6116.14
767	1285.79	6118.11
768	1278.57	6115.38
769	1276.20	6121.71
770	1274.05	6128.00
771	1275.27	6128.17
772	1274.12	6131.66
773	1270.88	6130.70
774	1273.61	6120.33
775	1260.39	6122.57
776	1194.07	6081.86
777	1194.25	6081.72
778	1186.85	6076.64
779	1188.24	6068.79
780	1175.55	6060.97
781	1182.77	6048.83
782	1183.96	6049.55
783	1185.38	6047.20
784	1183.30	6045.94
785	1186.63	6040.45
786	1175.75	6033.92
787	1172.03	6040.08
788	1141.45	6020.55
789	1139.25	6019.22
790	1142.54	6013.77
791	1131.56	6007.11
792	1123.13	6003.29
793	1099.08	5987.56
794	1089.40	5981.71
795	1088.09	5983.83
796	1069.98	5972.32
797	1062.65	5952.69
798	1052.85	5947.44
799	1051.81	5965.73
800	1021.79	6019.61
801	1036.18	6028.40
802	1050.54	6043.35
803	1061.31	6049.91
804	1093.00	6068.13
805	1110.90	6078.22
806	1118.69	6078.67
807	1139.66	6093.25
808	1138.16	6096.16
809	1148.98	6102.63
810	1150.65	6099.88

811	1154.19	6101.70
812	1211.09	6058.91
813	1204.29	6069.90
814	1266.90	6107.75
815	1273.35	6096.90
816	1469.25	6043.64
817	1491.47	6009.21
818	1459.40	5992.27
819	1426.41	5972.15
820	1415.15	5979.98
821	1374.79	6046.72
822	1353.12	6056.28
823	1378.32	6068.18
824	1385.73	6068.32
825	1419.01	6090.12
826	1416.95	6093.48
827	1435.99	6105.31
828	1459.26	6067.18
829	1460.53	6056.76

2.5. Предельные параметры разрешенного строительства, реконструкции объектов капитального строительства, входящих в состав линейных объектов в границах зон их планируемого размещения

№ п/п	Перечень основных требований	Содержание требований
1	2	3
1	ТП	Строительство
	Площадь участка	81,00 кв.м
	Площадь застройки	25,00 кв.м
	Предельная высота объектов капитального строительства	Не более 10 м
	Максимальный процент застройки зоны планируемого размещения объектов капитального строительства	Не устанавливается
	Минимальные отступы от границ земельных участков	Не устанавливаются
2	ТП	Строительство
	Площадь участка	81,00 кв.м
	Площадь застройки	25,00 кв.м
	Предельная высота объектов капитального строительства	Не более 10 м
	Максимальный процент застройки зоны планируемого размещения объектов капитального строительства	Не устанавливается
	Минимальные отступы от границ земельных участков	Не устанавливаются
3	ТП	Строительство
	Площадь участка	81,00 кв.м
	Площадь застройки	25,00 кв.м
	Предельная высота объектов капитального строительства	Не более 10 м
	Максимальный процент застройки зоны планируемого размещения объектов капитального строительства	Не устанавливается
	Минимальные отступы от границ	Не устанавливаются

	земельных участков	
4	ОС	Строительство
	Площадь участка	1480,00 кв.м
	Площадь застройки	1036,00 кв.м
	Предельная высота объектов капитального строительства	Не более 15 м
	Максимальный процент застройки зоны планируемого размещения объектов капитального строительства	Не устанавливается
	Минимальные отступы от границ земельных участков	Не устанавливаются
5	ОС	Строительство
	Площадь участка	3200,00 кв.м
	Площадь застройки	2240,00 кв.м
	Предельная высота объектов капитального строительства	Не более 15 м
	Максимальный процент застройки зоны планируемого размещения объектов капитального строительства	Не устанавливается
	Минимальные отступы от границ земельных участков	Не устанавливаются
6	ОС	Строительство
	Площадь участка	2200,00 кв.м
	Площадь застройки	1540,00 кв.м
	Предельная высота объектов капитального строительства	Не более 15 м
	Максимальный процент застройки зоны планируемого размещения объектов капитального строительства	Не устанавливается
	Минимальные отступы от границ земельных участков	Не устанавливаются

Согласно приказу Министерства культуры Российской Федерации от 4 апреля 2023 г. № 839 «Об утверждении перечня исторических поселений, имеющих особое значение для истории и культуры Российской Федерации» город

Москва не относится к историческому поселению, имеющему особое значение для истории и культуры Российской Федерации.

В связи с этим требования к архитектурным решениям объектов капитального строительства, входящих в состав линейных объектов, в границах каждой зоны планируемого размещения таких объектов, расположенной в границах территории исторического поселения федерального или регионального значения, не устанавливаются.

2.6. Мероприятия по защите сохраняемых объектов капитального строительства (зданий, строений, сооружений, объектов, строительство которых не завершено), существующих и строящихся на момент подготовки проекта планировки территории линейного объекта, а также объектов капитального строительства, планируемых к строительству в соответствии с ранее утвержденной документацией по планировке территории, от возможного негативного воздействия в связи с размещением линейных объектов

Мероприятия по защите сохраняемых объектов капитального строительства (зданий, строений, сооружений, объектов, строительство которых не завершено), существующих и строящихся на момент подготовки проекта планировки территории линейного объекта, а также объектов капитального строительства, планируемых к строительству в соответствии с ранее утвержденной документацией по планировке территории, от возможного негативного воздействия в связи с размещением линейных объектов должны быть предусмотрены на следующих стадиях проектирования.

2.7. Мероприятия по сохранению объектов культурного наследия от возможного негативного воздействия в связи с размещением линейных объектов

В границах подготовки проекта планировки территории линейного объекта расположены:

- объект историко-градостроительной среды «Учетный объект историко-градостроительной среды» (Сторожевой дом на соединительной ветви № 20 Малого кольца Московской железной дороги (Московской окружной железной дороги);

- зоны охраняемого природного ландшафта.

В границах подготовки проекта планировки территории линейного объекта частично расположены:

- исторически ценный градоформирующий объект «Жилой дом ЦК профсоюзов работников угольной промышленности и издательства Углетехиздат, 1953 г., архитекторы С.Г. Саркисов, А.Д. Ковалевский, А.Ф. Веденин»;

- объект историко-градостроительной среды «Учетный объект историко-градостроительной среды» (Даниловский мост);

- охранная зона объекта культурного наследия № 357;

- зоны регулирования застройки и хозяйственной деятельности № 39, 45.

На земельном участке, непосредственно связанном с земельным участком в границах подготовки проекта планировки территории линейного объекта расположен объект культурного наследия федерального значения (ансамбль) «Усадьба Меншиковых, XVIII-XIX вв.».

Проектирование и проведение земляных, строительных, мелиоративных, хозяйственных и иных работ в границах подготовки проекта планировки территории должны осуществляться при условии соблюдения требований, установленных статьями 5.1, 28, 30-33, 36, 40-45 Федерального закона от 25 июня 2002 г. № 73-ФЗ «Об объектах культурного наследия (памятниках истории и культуры) народов Российской Федерации» к осуществлению деятельности в границах территории объекта культурного наследия, земельных участков, непосредственно связанных с земельными участками в границах объектов культурного наследия, при наличии в проектной документации раздела об обеспечении сохранности указанных объектов культурного наследия или проекта обеспечения сохранности объектов культурного наследия, включающих оценку воздействия проводимых работ на указанные объекты культурного наследия.

Проектирование и проведение земляных, строительных, мелиоративных, хозяйственных и иных работ на проектируемой территории будет осуществляться по результатам государственной историко-культурной экспертизы земельных участков, подлежащих воздействию указанных работ, проводимой в установленном порядке путем археологической разведки, с оформлением научного отчета о проведении археологических работ на исследуемой территории, за исключением случаев, предусмотренных постановлением Правительства

Российской Федерации от 30 декабря 2023 г. № 2418 «Об особенностях порядка определения наличия или отсутствия объектов, обладающих признаками объекта археологического наследия, на территориях, подлежащих воздействию изыскательских, земляных, строительных, мелиоративных, хозяйственных работ, указанных в статье 30 Федерального закона «Об объектах культурного наследия (памятниках истории и культуры) народов Российской Федерации» работ по использованию лесов и иных работ».

2.8. Мероприятия по охране окружающей среды

В целях реализации мероприятий проекта планировки территории линейного объекта потребуется осуществить мероприятия по охране окружающей среды, в том числе:

- разработку проектов санитарно-защитных зон проектируемого ОС;
- защиту территории и объектов от затопления и подтопления (защищаемая площадь территории от затопления составляет 0,2 га, защищаемая площадь территории от подтопления составляет 5,0 га.).

2.9. Мероприятия по защите территории от чрезвычайных ситуаций природного и техногенного характера, в том числе по обеспечению пожарной безопасности и гражданской обороны

Мероприятия по обеспечению гражданской обороны проектом планировки территории линейного объекта не предусмотрены.

2.10. Перечень зон планируемого размещения линейных объектов к чертежу границ зон планируемого размещения линейных объектов

№ зоны на чертеже	Назначение зоны планируемого размещения	Наименование объекта	Характеристики объекта	
			Площадь, кв. м	Протяженность, м
1	2	3	4	5
1	Зона планируемого размещения объектов улично-дорожной сети	Магистраль от улицы Трофимова до Севастопольского проспекта, улица Академика Векшинского, съезд с эстакады через реку Коршуниха, Нагорный проезд на 6-й Загородный проезд, съезд с Нагорного проезда на магистраль от улицы Трофимова до Севастопольского проспекта, съезд с магистрали от улицы Трофимова до Севастопольского проспекта на Нагорный проезд, участок улично-дорожной сети от эстакады через реку Коршуниха, Нагорный проезд до тоннеля в насыпи соединительной ветки между Павелецким направлением МЖД и МК МЖД, участок улично-дорожной сети от тоннеля в насыпи соединительной ветки между Павелецким направлением МЖД и МК МЖД до тоннеля в насыпи через Павелецкое направление МЖД, 6-й Загородный проезд, проектируемый проезд № 7021 на участке от эстакады через Варшавское шоссе, реку Москва до эстакады на	1924294.20	6845,00

1	2	3	4	5
		проектируемом проезде № 7021, проектируемый проезд № 7021 на участке от эстакады на проектируемом проезде № 7021 до проектируемого проезда № 8552, боковые проезды эстакады на проектируемом проезде № 7021, проезд между боковыми проездами эстакады на проектируемом проезде № 7021, обособленные проезды для разворотного движения под эстакадой на проектируемом проезде № 7021, боковые проезды эстакады через Варшавское шоссе, реку Москва, бульвар Братьев Весниных, проезд вдоль эстакады через Варшавское шоссе, реку Москва, боковой проезд эстакады через Севастопольский проспект, Варшавское шоссе, улица местного значения вдоль улицы Академика Векшинского,1-й Кожуховский проезд, проектируемый проезд № 7021 на участке от проектируемого проезда № 8552 до улицы Трофимова, 2-й Кожуховский проезд, боковой проезд Третьего транспортного кольца		
2	Зона планируемого размещения объектов дорожно-мостового строительства	Эстакада через Севастопольский проспект, съезд с Севастопольского проспекта на эстакаду через Севастопольский проспект	39578,00	1500,00

1	2	3	4	5
3	Зона планируемого размещения объектов дорожно-мостового строительства	Эстакада через реку Коршуниха, Нагорный проезд	13468,00	330,00
4	Зона планируемого размещения объектов дорожно-мостового строительства	Тоннель в насыпи соединительной ветки между Павелецким направлением МЖД и МК МЖД	44283,00	1010,00
5	Зона планируемого размещения объектов дорожно-мостового строительства	Тоннель в насыпи через Павелецкое направление МЖД	2188,00	45,00
6	Зона планируемого размещения объектов дорожно-мостового строительства	Эстакада через Варшавское шоссе, реку Москва, съезд с эстакады через Варшавское шоссе, реку Москва на набережную Марка Шагала, съезд с Варшавского шоссе на эстакаду через Варшавское шоссе, реку Москва, съезд с бульвара Братьев Весниных на эстакаду через Варшавское шоссе, реку Москва	103138,00	2635,00
7	Зона планируемого размещения объектов дорожно-мостового строительства	Эстакада на проектируемом проезде № 7021	27241,00	470,00
8	Зона планируемого размещения	Улица Дмитрия Ульянова, боковые проезды эстакады через	29065,00	760,00

1	2	3	4	5
	объектов улично-дорожной сети	Севастопольский проспект		
9	Зона планируемого размещения объектов улично-дорожной сети	Севастопольский проспект	51400,00	760,00
10	Зона планируемого размещения объектов улично-дорожной сети	Улица Ремизова	15578,00	130,00
11	Зона планируемого размещения объектов улично-дорожной сети	Проектируемый проезд № 1778	10592,00	235,00
12	Зона планируемого размещения объектов улично-дорожной сети	Набережная Марка Шагала, боковые проезды съезда с эстакады через Варшавское шоссе, реку Москва на набережную Марка Шагала	53830,00	1280,00
13	Зона планируемого размещения объектов улично-дорожной сети	Проектируемый проезд № 8552	2050,00	100,00
14	Зона планируемого размещения объектов улично-дорожной сети	Участок улично-дорожной сети от улицы Трофимова до 2-го Кожуховского проезда	1758,00	85,00

1	2	3	4	5
15	Зона планируемого размещения объектов дорожно-мостового строительства	Съезд с 1-го Кожуховского проезда на проектируемый проезд № 7021 на участке от эстакады на проектируемом проезде № 7021 до проектируемого проезда № 8552	27655,00	690,00
16	Зона планируемого размещения внеуличного пешеходного перехода	Внеуличный пешеходный переход через улицу Академика Векшинского у здания по адресу: Нагорная улица, дом 20, корпус 8	3063,00	220,00
17	Зона планируемого размещения внеуличного пешеходного перехода	Внеуличный пешеходный переход через улицу Академика Векшинского у здания по адресу: Нагорная улица, дом 12, корпус 4	2397,00	85,00
18	Зона планируемого размещения объектов инженерной инфраструктуры	ТП	81,00	-
19	Зона планируемого размещения объектов инженерной инфраструктуры	ОС	1269,00	-
20	Зона планируемого размещения объектов инженерной инфраструктуры	ОС	3607,00	-

1	2	3	4	5
21	Зона планируемого размещения объектов инженерной инфраструктуры	ТП	81,00	-
22	Зона планируемого размещения объектов инженерной инфраструктуры	ТП	81,00	-
23	Зона планируемого размещения объектов инженерной инфраструктуры	ОС	2361,00	-
24	Зона планируемого размещения объектов транспортной инфраструктуры	Подъездные дороги	289,00	-
25	Зона планируемого размещения объектов улично-дорожной сети	Дублер Варшавского шоссе	76884,00	2030,00
26	Зона планируемого размещения объектов дорожно-мостового строительства	Эстакада дублера Варшавского шоссе	118752,00	1700,00

2.11. Перечень зон планируемого размещения линейных объектов, подлежащих реконструкции в связи с изменением их местоположения, к чертежу границ зон планируемого размещения линейных объектов, подлежащих реконструкции в связи с изменением их местоположения

№ зоны на чертеже	Назначение зоны планируемого размещения	Наименование объекта	Площадь, кв. м
1	**2**	**3**	**4**
1	Зона планируемого размещения объектов инженерной инфраструктуры	Инженерные коммуникации	551912,00

2.12. Перечень мероприятий по реализации проекта планировки территории линейного объекта и последовательность их выполнения

Мероприятия, предусмотренные проектом планировки территории линейного объекта, планируются к реализации в один этап:

- строительство магистрали от улицы Трофимова до Севастопольского проспекта;
- реконструкция улицы Академика Векшинского;
- строительство эстакады через Севастопольский проспект;
- строительство эстакады через реку Коршуниха, Нагорный проезд;
- строительство съезда с эстакады через реку Коршуниха, Нагорный проезд на 6-й Загородный проезд;
- строительство тоннеля в насыпи соединительной ветки между Павелецким направлением МЖД и МК МЖД;
- строительство съезда с Нагорного проезда на магистраль от улицы Трофимова до Севастопольского проспекта;
- строительство съезда с магистрали от улицы Трофимова до Севастопольского проспекта на Нагорный проезд;
- строительство участка улично-дорожной сети от эстакады через реку Коршуниха, Нагорный проезд до тоннеля в насыпи соединительной ветки между Павелецким направлением МЖД и МК МЖД;
- строительство участка улично-дорожной сети от тоннеля в насыпи соединительной ветки между Павелецким направлением МЖД и МК МЖД до тоннеля в насыпи через Павелецкое направление МЖД;
- реконструкция 6-го Загородного проезда;
- строительство тоннеля в насыпи через Павелецкое направление МЖД;
- строительство эстакады через Варшавское шоссе, реку Москва;
- строительство эстакады на проектируемом проезде № 7021;
- строительство проектируемого проезда № 7021 на участке от эстакады через Варшавское шоссе, реку Москва до эстакады на проектируемом проезде № 7021;
- строительство проектируемого проезда № 7021 на участке от эстакады на проектируемом проезде № 7021 до проектируемого проезда № 8552;
- реконструкция набережной Марка Шагала;
- строительство съезда с эстакады через Варшавское шоссе, реку Москва на набережную Марка Шагала;
- строительство проектируемого проезда № 8552;
- реконструкция участка улично-дорожной сети от улицы Трофимова до 2-го Кожуховского проезда;
- строительство боковых проездов съезда с эстакады через Варшавское шоссе, реку Москва на набережную Марка Шагала;
- строительство боковых проездов эстакады на проектируемом проезде № 7021;
- строительство проезда между боковыми проездами эстакады на проектируемом проезде № 7021;

- строительство обособленных проездов для разворотного движения под эстакадой на проектируемом проезде № 7021;

- строительство боковых проездов эстакады через Варшавское шоссе, реку Москва;

- строительство бульвара Братьев Весниных;

- строительство съезда с бульвара Братьев Весниных на эстакаду через Варшавское шоссе, реку Москва;

- строительство проезда вдоль эстакады через Варшавское шоссе, реку Москва;

- реконструкция Варшавского шоссе;

- строительство съезда с Варшавского шоссе на эстакаду через Варшавское шоссе, реку Москва;

- реконструкция проектируемого проезда № 1778;

- строительство боковых проездов эстакады через Севастопольский проспект;

- реконструкция Севастопольского проспекта;

- строительство съезда с Севастопольского проспекта на эстакаду через Севастопольский проспект;

- реконструкция улицы Ремизова;

- реконструкция улицы Дмитрия Ульянова;

- строительство дублёра улицы Академика Векшинского;

- строительство съезда с 1-го Кожуховского проезда на проектируемый проезд № 7021 на участке от эстакады на проектируемом проезде № 7021 до проектируемого проезда № 8552;

- реконструкция 1-го Кожуховского проезда;

- реконструкция бокового проезда Третьего транспортного кольца;

- строительство проектируемого проезда № 7021 на участке от проектируемого проезда № 8552 до улицы Трофимова;

- реконструкция 2-го Кожуховского проезда;

- строительство подъездных дорог;

- строительство дублера Варшавского шоссе;

- строительство эстакады дублера Варшавского шоссе;

- реконструкция трамвайной линии вдоль Варшавского шоссе;

- строительство внеуличного пешеходного перехода через улицу Академика Векшинского у здания по адресу: Нагорная улица, дом 12, корпус 4;

- строительство внеуличного пешеходного перехода через улицу Академика Векшинского у здания по адресу: Нагорная улица, дом 20, корпус 8;

- устройство светофорных объектов;

- устройство наземных пешеходных переходов;

- устройство остановочных пунктов НГПТ;

- перекладка и прокладка инженерных коммуникаций со строительством объектов инженерной инфраструктуры;

- благоустройство территории.

3. Проект межевания территории
3.1. Графическая часть

Чертеж межевания территории

Масштаб 1:4000
Даниловский район города Москвы
Лист 1 из 21

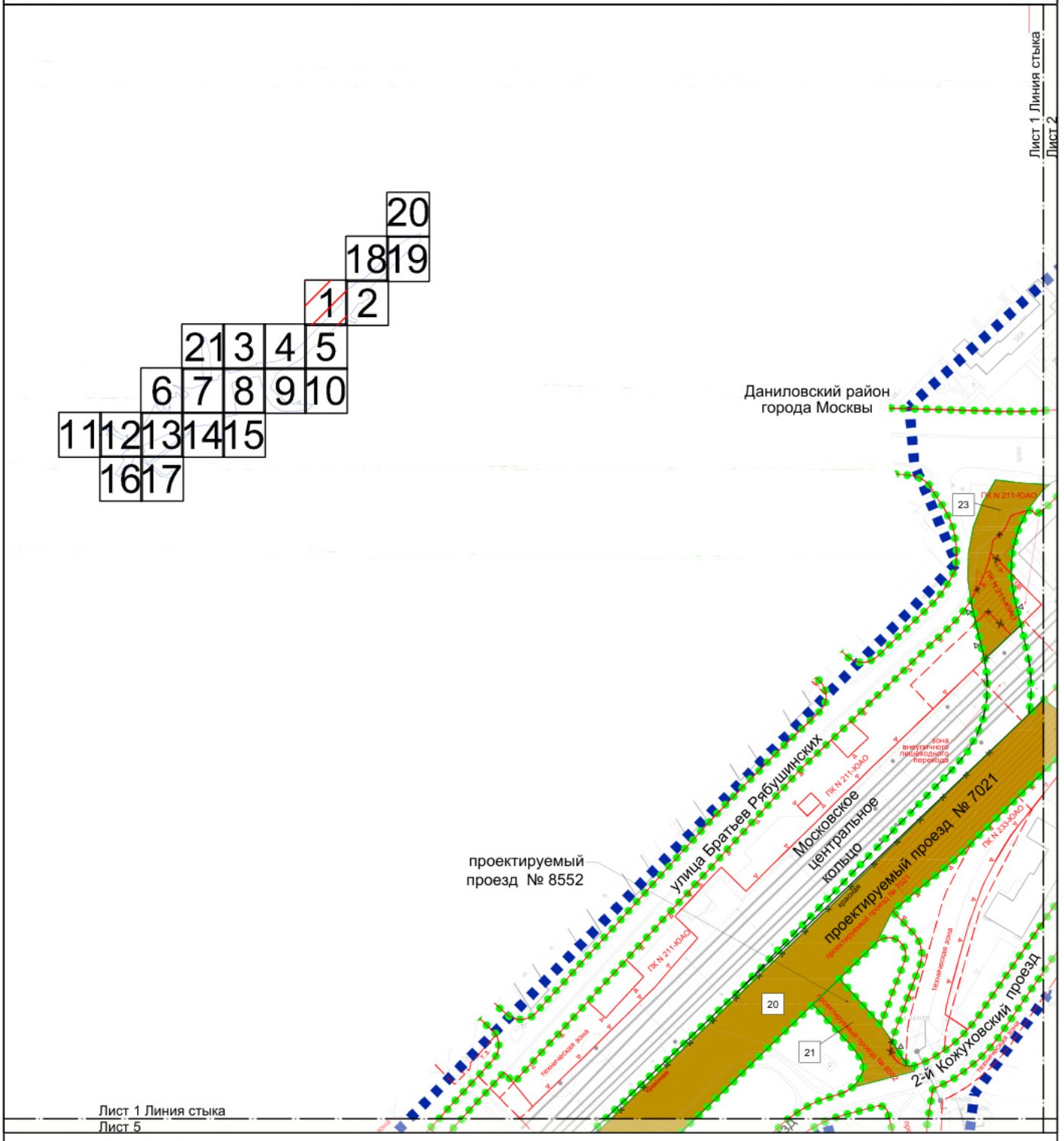

УСЛОВНЫЕ ОБОЗНАЧЕНИЯ:

ГРАНИЦЫ:

- подготовки проекта планировки территории
- существующих и планируемых элементов планировочной структуры
- образуемых и (или) изменяемых земельных участков

ЛИНИИ ГРАДОСТРОИТЕЛЬНОГО РЕГУЛИРОВАНИЯ:

СУЩЕСТВУЮЩИЕ:

- красные линии улично-дорожной сети
- границы объектов природного комплекса города Москвы
- границы технических зон инженерных коммуникаций и сооружений
- границы зон внеуличных пешеходных переходов

ОТМЕНЯЕМЫЕ:

- красные линии улично-дорожной сети
- границы объектов природного комплекса города Москвы
- границы технических зон инженерных коммуникаций и сооружений

УСТАНАВЛИВАЕМЫЕ:

- красные линии улично-дорожной сети
- границы объектов природного комплекса города Москвы
- красные линии объектов дорожно-мостового строительства
- границы технических зон инженерных коммуникаций и сооружений

ТЕРРИТОРИИ ЗЕМЕЛЬНЫХ УЧАСТКОВ И ЧАСТЕЙ ЗЕМЕЛЬНЫХ УЧАСТКОВ:

- общего пользования
- планируемое изъятие в установленном законом порядке
- 20 — условный номер образуемого и (или) изменяемого земельного участка

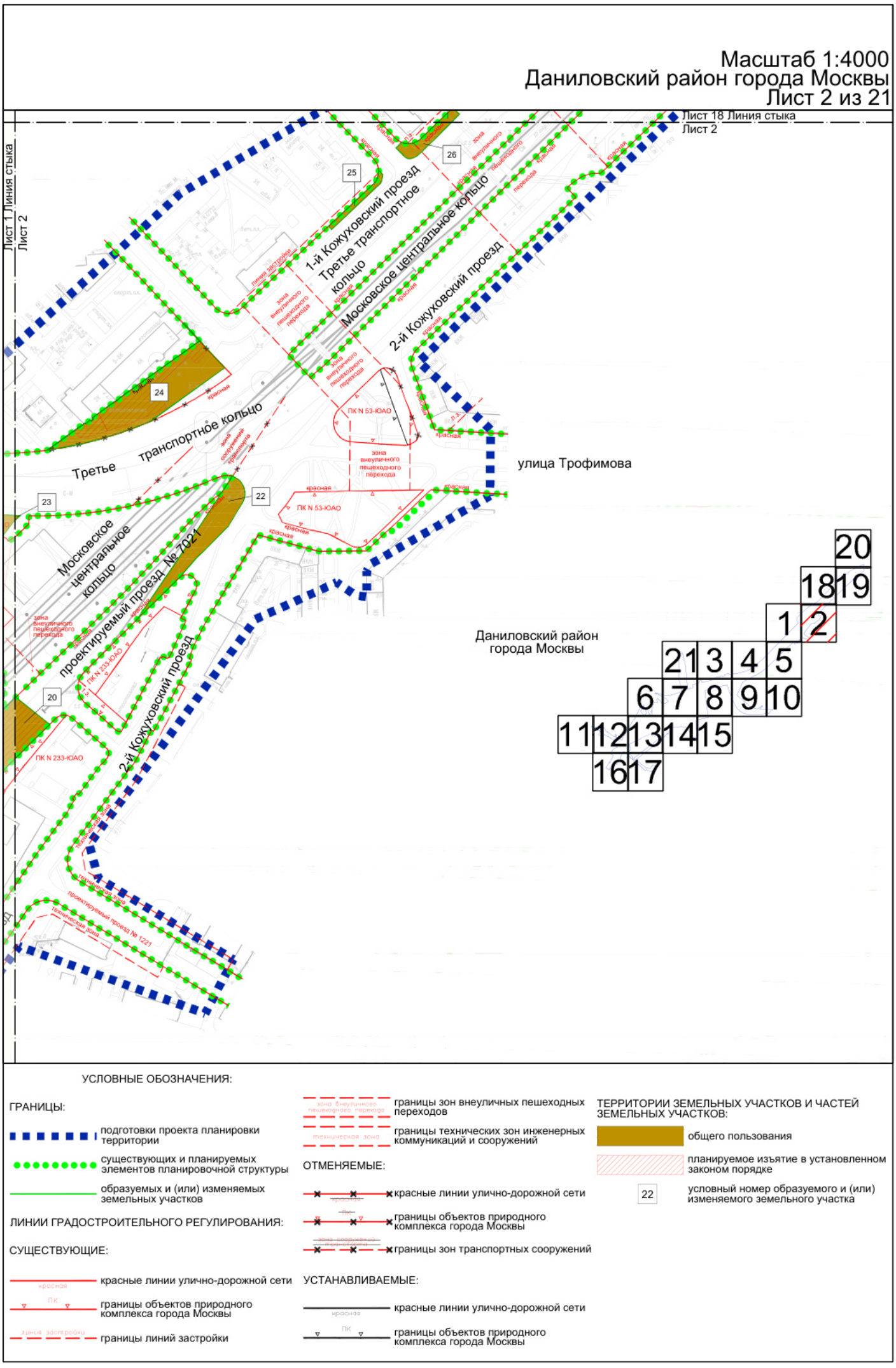
Масштаб 1:4000
Даниловский район города Москвы
Лист 2 из 21
Лист 18 Линия стыка
Лист 2
Лист 1 Линия стыка
Лист 2
1-й Кожуховский проезд
Третье транспортное кольцо
Московское центральное кольцо
2-й Кожуховский проезд
улица Трофимова
Даниловский район города Москвы
проектируемый проезд № 7021
проектируемый проезд № 1221
ПК N 53-ЮАО
ПК N 233-ЮАО
20
18 19
1 2
21 3 4 5
6 7 8 9 10
11 12 13 14 15
16 17
УСЛОВНЫЕ ОБОЗНАЧЕНИЯ:
ГРАНИЦЫ:
подготовки проекта планировки территории
существующих и планируемых элементов планировочной структуры
образуемых и (или) изменяемых земельных участков
ЛИНИИ ГРАДОСТРОИТЕЛЬНОГО РЕГУЛИРОВАНИЯ:
СУЩЕСТВУЮЩИЕ:
красные линии улично-дорожной сети
границы объектов природного комплекса города Москвы
границы линий застройки
границы зон внеуличных пешеходных переходов
границы технических зон инженерных коммуникаций и сооружений
ОТМЕНЯЕМЫЕ:
красные линии улично-дорожной сети
границы объектов природного комплекса города Москвы
границы зон транспортных сооружений
УСТАНАВЛИВАЕМЫЕ:
красные линии улично-дорожной сети
границы объектов природного комплекса города Москвы
ТЕРРИТОРИИ ЗЕМЕЛЬНЫХ УЧАСТКОВ И ЧАСТЕЙ ЗЕМЕЛЬНЫХ УЧАСТКОВ:
общего пользования
планируемое изъятие в установленном законом порядке
22
условный номер образуемого и (или) изменяемого земельного участка

Масштаб 1:4000
Даниловский район города Москвы
Донской район города Москвы
Лист 3 из 21

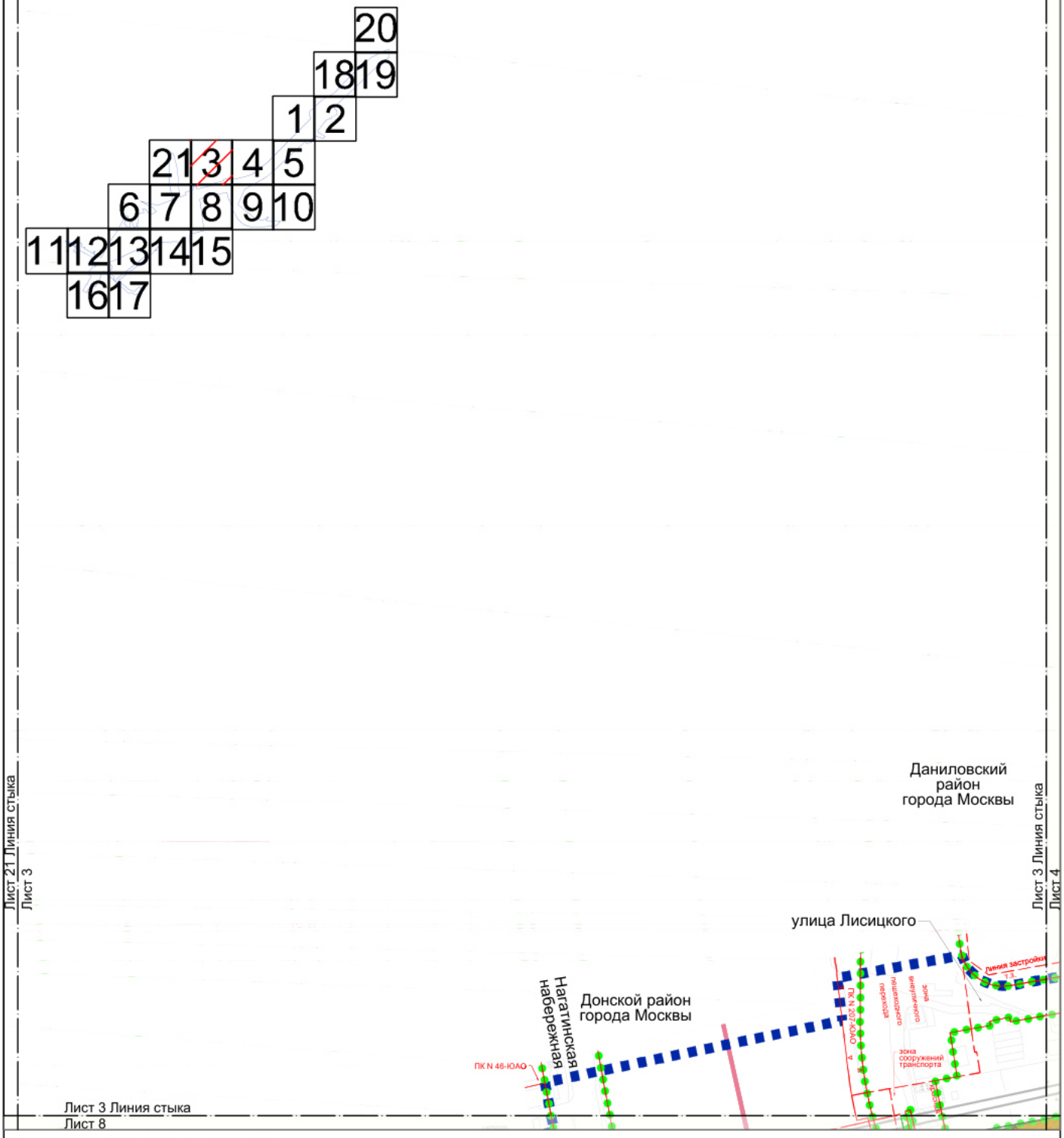

УСЛОВНЫЕ ОБОЗНАЧЕНИЯ:

ГРАНИЦЫ:

- подготовки проекта планировки территории
- районов города Москвы
- существующих и планируемых элементов планировочной структуры
- границы линий застройки
- границы технических зон инженерных коммуникаций и сооружений
- границы зон внеуличных пешеходных переходов

ЛИНИИ ГРАДОСТРОИТЕЛЬНОГО РЕГУЛИРОВАНИЯ:

СУЩЕСТВУЮЩИЕ:

- красные линии улично-дорожной сети
- границы объектов природного комплекса города Москвы
- границы зон транспортных сооружений

Масштаб 1:4000
Даниловский район города Москвы
Лист 4 из 21

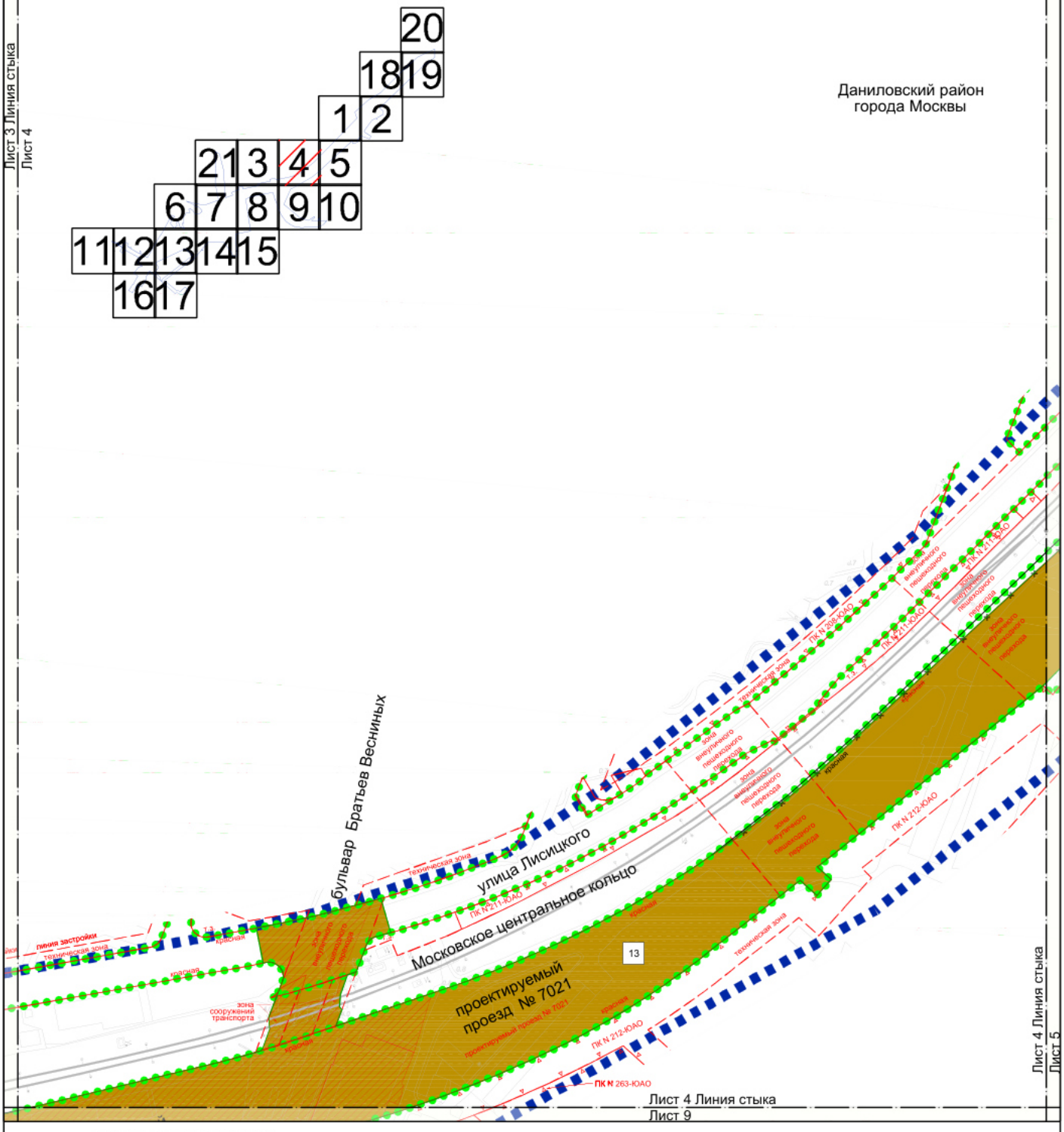

УСЛОВНЫЕ ОБОЗНАЧЕНИЯ:

ГРАНИЦЫ:

- подготовки проекта планировки территории
- существующих и планируемых элементов планировочной структуры
- образуемых и (или) изменяемых земельных участков
- границы зон внеуличных пешеходных переходов
- границы зон транспортных сооружений
- границы линий застройки

ТЕРРИТОРИИ ЗЕМЕЛЬНЫХ УЧАСТКОВ И ЧАСТЕЙ ЗЕМЕЛЬНЫХ УЧАСТКОВ:

- общего пользования
- планируемое изъятие в установленном законом порядке
- 13 — условный номер образуемого и (или) изменяемого земельного участка

ЛИНИИ ГРАДОСТРОИТЕЛЬНОГО РЕГУЛИРОВАНИЯ:

СУЩЕСТВУЮЩИЕ:

- красные линии улично-дорожной сети
- границы объектов природного комплекса города Москвы
- границы технических зон инженерных коммуникаций и сооружений

ОТМЕНЯЕМЫЕ:

- красные линии улично-дорожной сети

УСТАНАВЛИВАЕМЫЕ:

- красные линии улично-дорожной сети

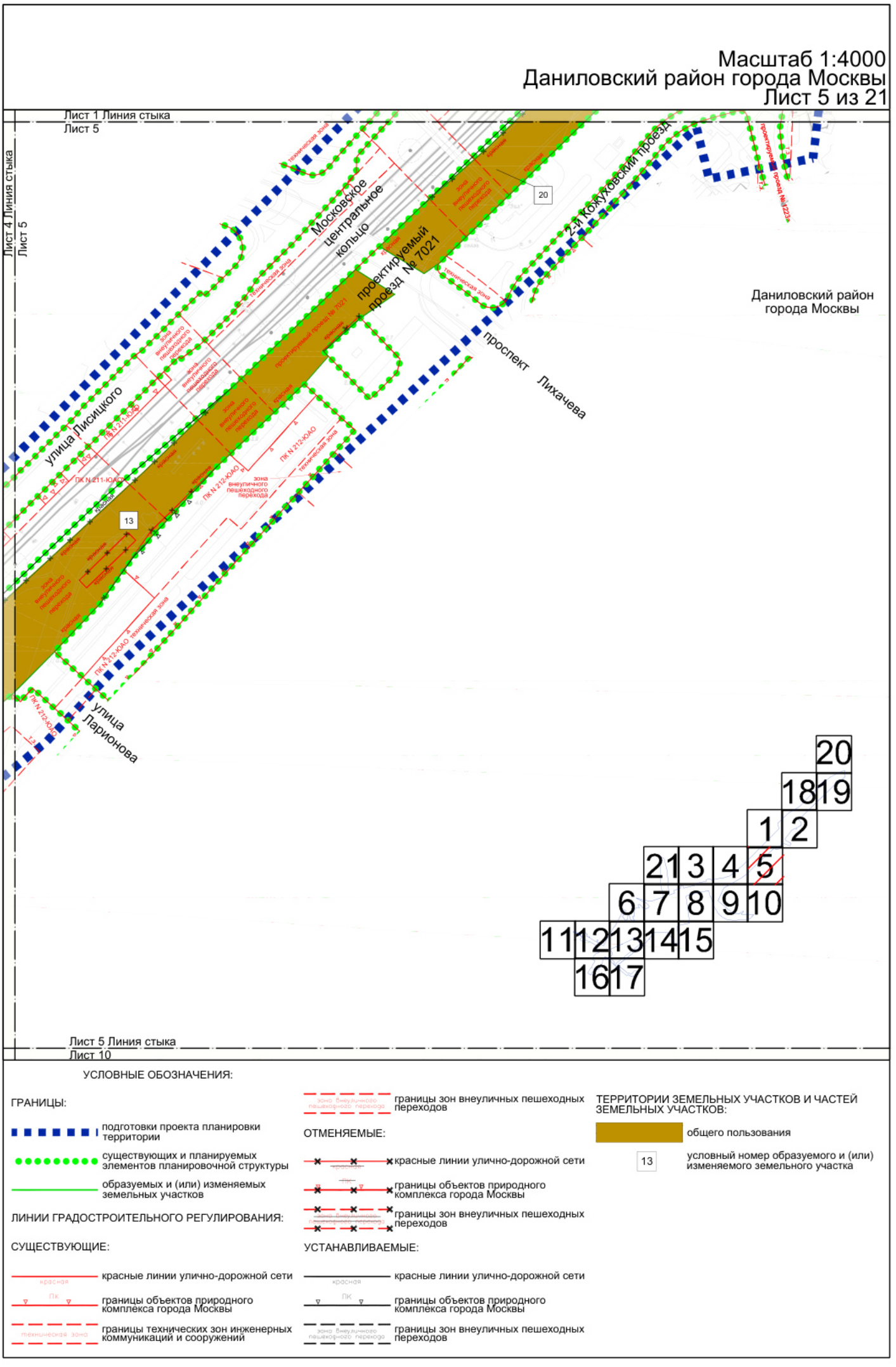

УСЛОВНЫЕ ОБОЗНАЧЕНИЯ:

ГРАНИЦЫ:

- подготовки проекта планировки территории
- существующих и планируемых элементов планировочной структуры
- образуемых и (или) изменяемых земельных участков

ЛИНИИ ГРАДОСТРОИТЕЛЬНОГО РЕГУЛИРОВАНИЯ:

СУЩЕСТВУЮЩИЕ:

- красные линии улично-дорожной сети
- границы объектов природного комплекса города Москвы
- границы технических зон инженерных коммуникаций и сооружений
- границы зон внеуличных пешеходных переходов

ОТМЕНЯЕМЫЕ:

- красные линии улично-дорожной сети
- границы объектов природного комплекса города Москвы
- границы зон внеуличных пешеходных переходов

УСТАНАВЛИВАЕМЫЕ:

- красные линии улично-дорожной сети
- границы объектов природного комплекса города Москвы
- границы зон внеуличных пешеходных переходов

ТЕРРИТОРИИ ЗЕМЕЛЬНЫХ УЧАСТКОВ И ЧАСТЕЙ ЗЕМЕЛЬНЫХ УЧАСТКОВ:

- общего пользования
- 13 — условный номер образуемого и (или) изменяемого земельного участка

Масштаб 1:4000
Донской район города Москвы
Нагорный район города Москвы
район Котловка города Москвы
Лист 6 из 21

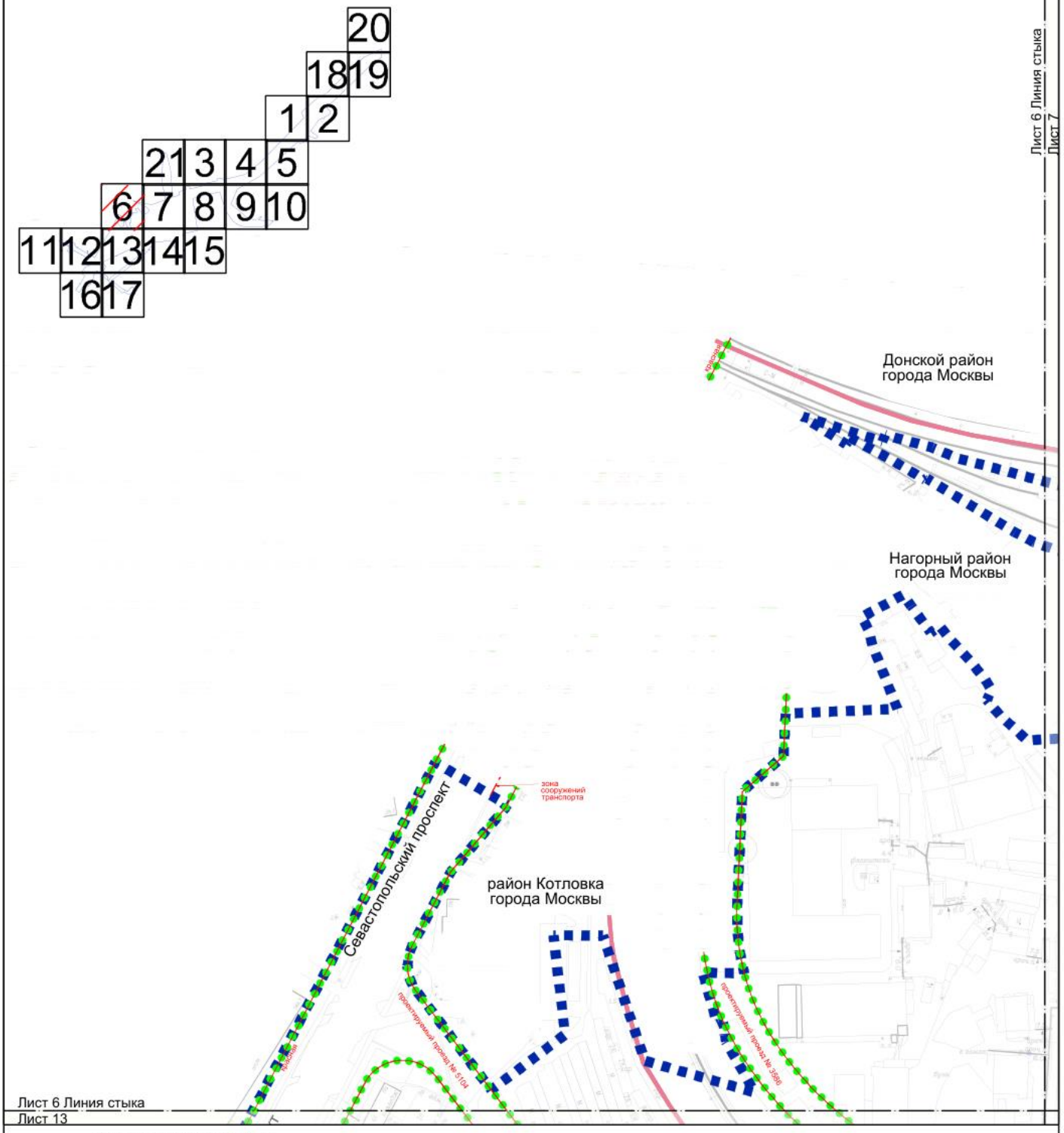

УСЛОВНЫЕ ОБОЗНАЧЕНИЯ:

ГРАНИЦЫ:

- подготовки проекта планировки территории
- районов города Москвы
- существующих и планируемых элементов планировочной структуры

ЛИНИИ ГРАДОСТРОИТЕЛЬНОГО РЕГУЛИРОВАНИЯ:

СУЩЕСТВУЮЩИЕ:

- красные линии улично-дорожной сети
- границы зон транспортных сооружений

Масштаб 1:4000
Донской район города Москвы
Нагорный район города Москвы
Лист 7 из 21

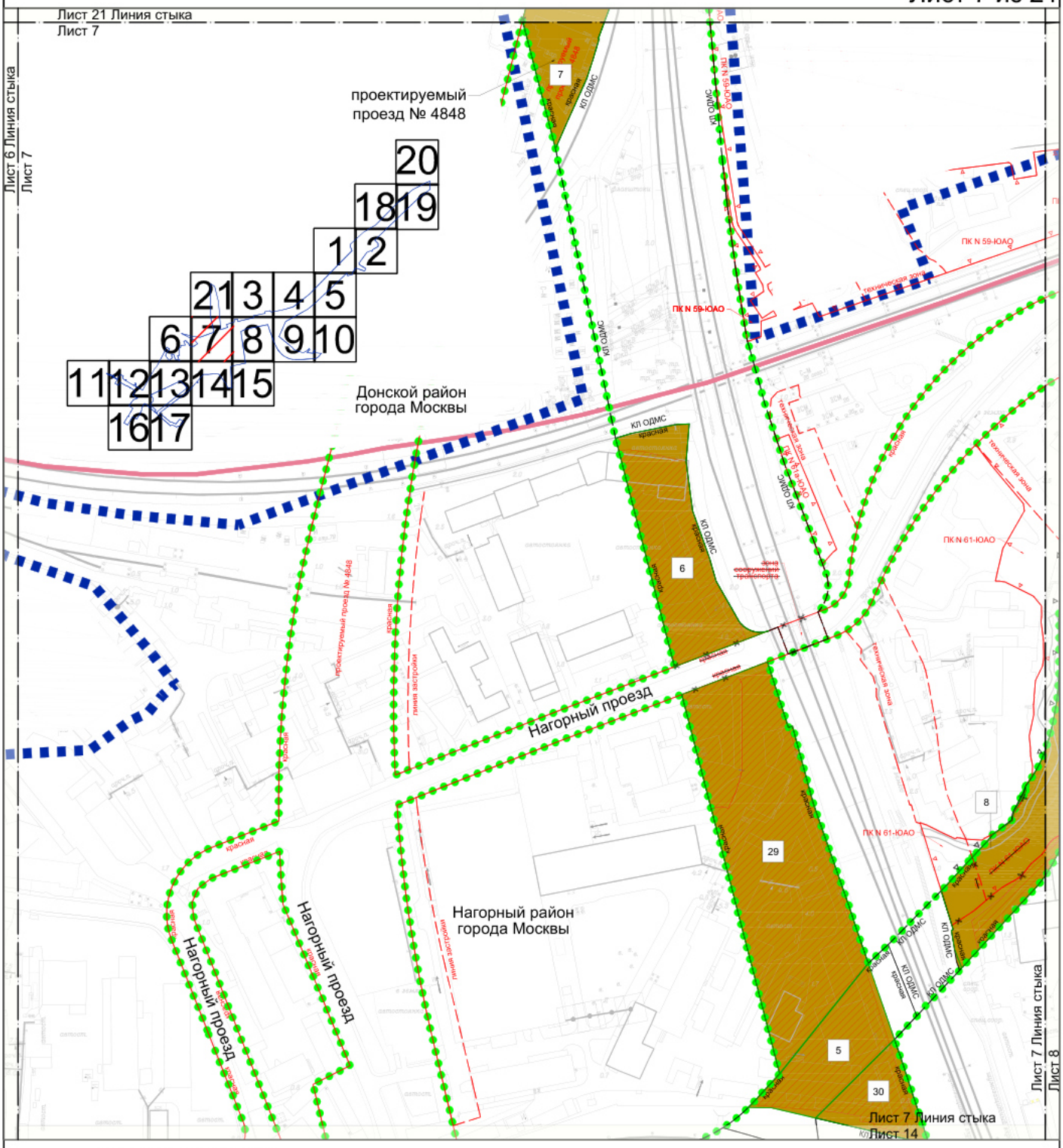

УСЛОВНЫЕ ОБОЗНАЧЕНИЯ:

ГРАНИЦЫ:

- подготовки проекта планировки территории
- районов города Москвы
- существующих и планируемых элементов планировочной структуры
- образуемых и (или) изменяемых земельных участков

ЛИНИИ ГРАДОСТРОИТЕЛЬНОГО РЕГУЛИРОВАНИЯ:

СУЩЕСТВУЮЩИЕ:

- красные линии улично-дорожной сети
- границы объектов природного комплекса города Москвы
- границы линий застройки
- границы технических зон инженерных коммуникаций и сооружений

ОТМЕНЯЕМЫЕ:

- красные линии улично-дорожной сети
- границы технических зон инженерных коммуникаций и сооружений
- границы объектов природного комплекса города Москвы
- границы зон транспортных сооружений

УСТАНАВЛИВАЕМЫЕ:

- красные линии улично-дорожной сети
- границы объектов природного комплекса города Москвы
- границы технических зон инженерных коммуникаций и сооружений
- красные линии объектов дорожно-мостового строительства

ТЕРРИТОРИИ ЗЕМЕЛЬНЫХ УЧАСТКОВ И ЧАСТЕЙ ЗЕМЕЛЬНЫХ УЧАСТКОВ:

- общего пользования
- планируемое изъятие в установленном законом порядке
- 5 — условный номер образуемого и (или) изменяемого земельного участка

Масштаб 1:4000
Даниловский район города Москвы
Донской район города Москвы
район Нагатино-Садовники города Москвы
Нагорный район города Москвы
Лист 8 из 21

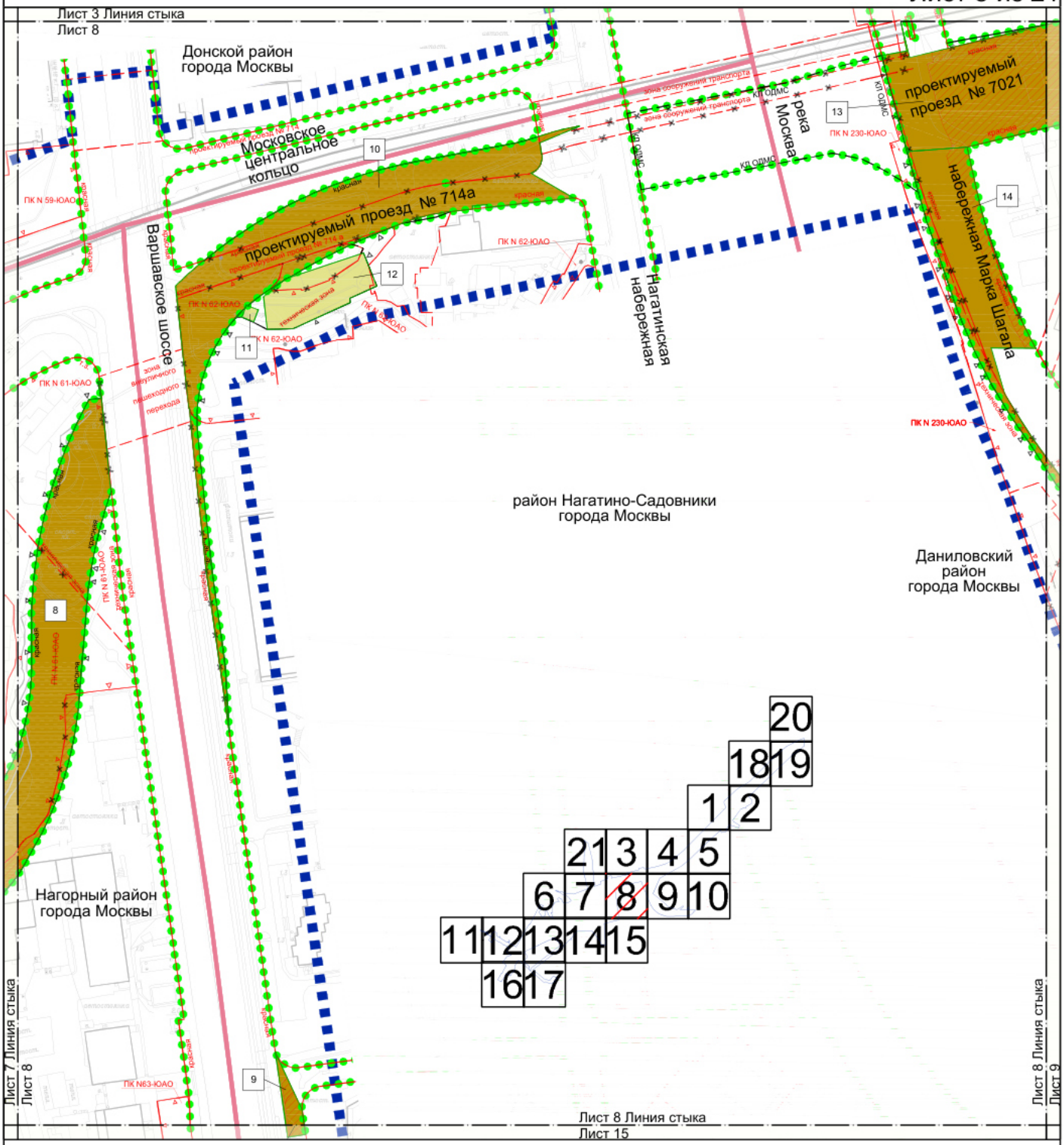

УСЛОВНЫЕ ОБОЗНАЧЕНИЯ:

ГРАНИЦЫ:

- подготовки проекта планировки территории
- районов города Москвы
- существующих и планируемых элементов планировочной структуры
- образуемых и (или) изменяемых земельных участков

ЛИНИИ ГРАДОСТРОИТЕЛЬНОГО РЕГУЛИРОВАНИЯ:

СУЩЕСТВУЮЩИЕ:

- красные линии улично-дорожной сети
- границы объектов природного комплекса города Москвы
- границы технических зон инженерных коммуникаций и сооружений
- границы зон внеуличных пешеходных переходов
- границы зон транспортных сооружений

ОТМЕНЯЕМЫЕ:

- красные линии улично-дорожной сети
- границы объектов природного комплекса города Москвы
- границы зон транспортных сооружений
- границы технических зон инженерных коммуникаций и сооружений

УСТАНАВЛИВАЕМЫЕ:

- красные линии улично-дорожной сети
- красные линии объектов дорожно-мостового строительства
- границы объектов природного комплекса города Москвы
- границы технических зон инженерных коммуникаций и сооружений

ТЕРРИТОРИИ ЗЕМЕЛЬНЫХ УЧАСТКОВ И ЧАСТЕЙ ЗЕМЕЛЬНЫХ УЧАСТКОВ:

- общего пользования
- нежилых зданий и сооружений
- планируемое изъятие в установленном законом порядке
- 10 — условный номер образуемого и (или) изменяемого земельного участка

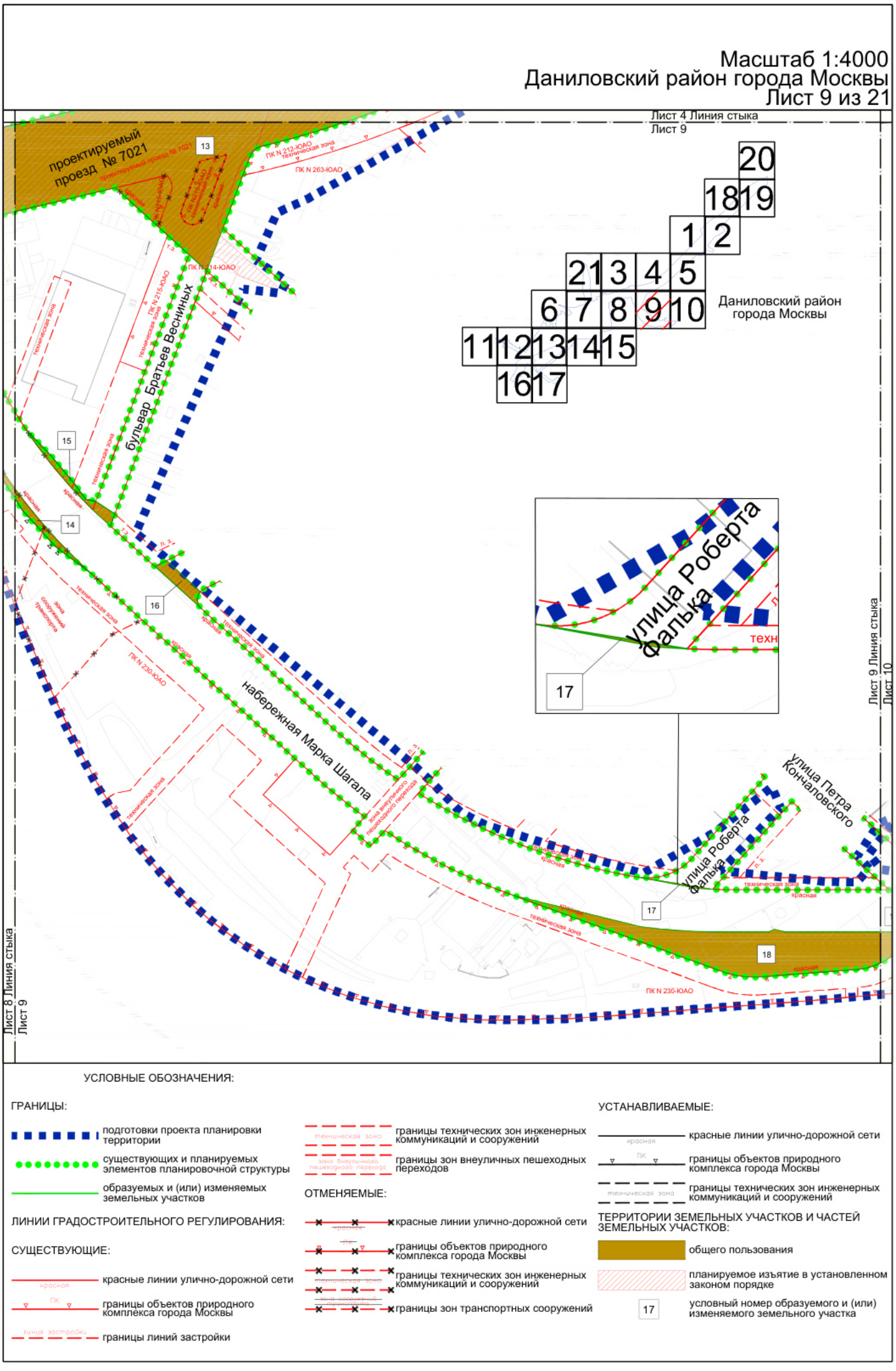

УСЛОВНЫЕ ОБОЗНАЧЕНИЯ:

ГРАНИЦЫ:

- подготовки проекта планировки территории
- существующих и планируемых элементов планировочной структуры
- образуемых и (или) изменяемых земельных участков

ЛИНИИ ГРАДОСТРОИТЕЛЬНОГО РЕГУЛИРОВАНИЯ:

СУЩЕСТВУЮЩИЕ:

- красные линии улично-дорожной сети
- границы объектов природного комплекса города Москвы
- границы линий застройки
- границы технических зон инженерных коммуникаций и сооружений
- границы зон внеуличных пешеходных переходов

ОТМЕНЯЕМЫЕ:

- красные линии улично-дорожной сети
- границы объектов природного комплекса города Москвы
- границы технических зон инженерных коммуникаций и сооружений
- границы зон транспортных сооружений

УСТАНАВЛИВАЕМЫЕ:

- красные линии улично-дорожной сети
- границы объектов природного комплекса города Москвы
- границы технических зон инженерных коммуникаций и сооружений

ТЕРРИТОРИИ ЗЕМЕЛЬНЫХ УЧАСТКОВ И ЧАСТЕЙ ЗЕМЕЛЬНЫХ УЧАСТКОВ:

- общего пользования
- планируемое изъятие в установленном законом порядке
- 17 — условный номер образуемого и (или) изменяемого земельного участка

Масштаб 1:4000
Даниловский район города Москвы
Лист 10 из 21

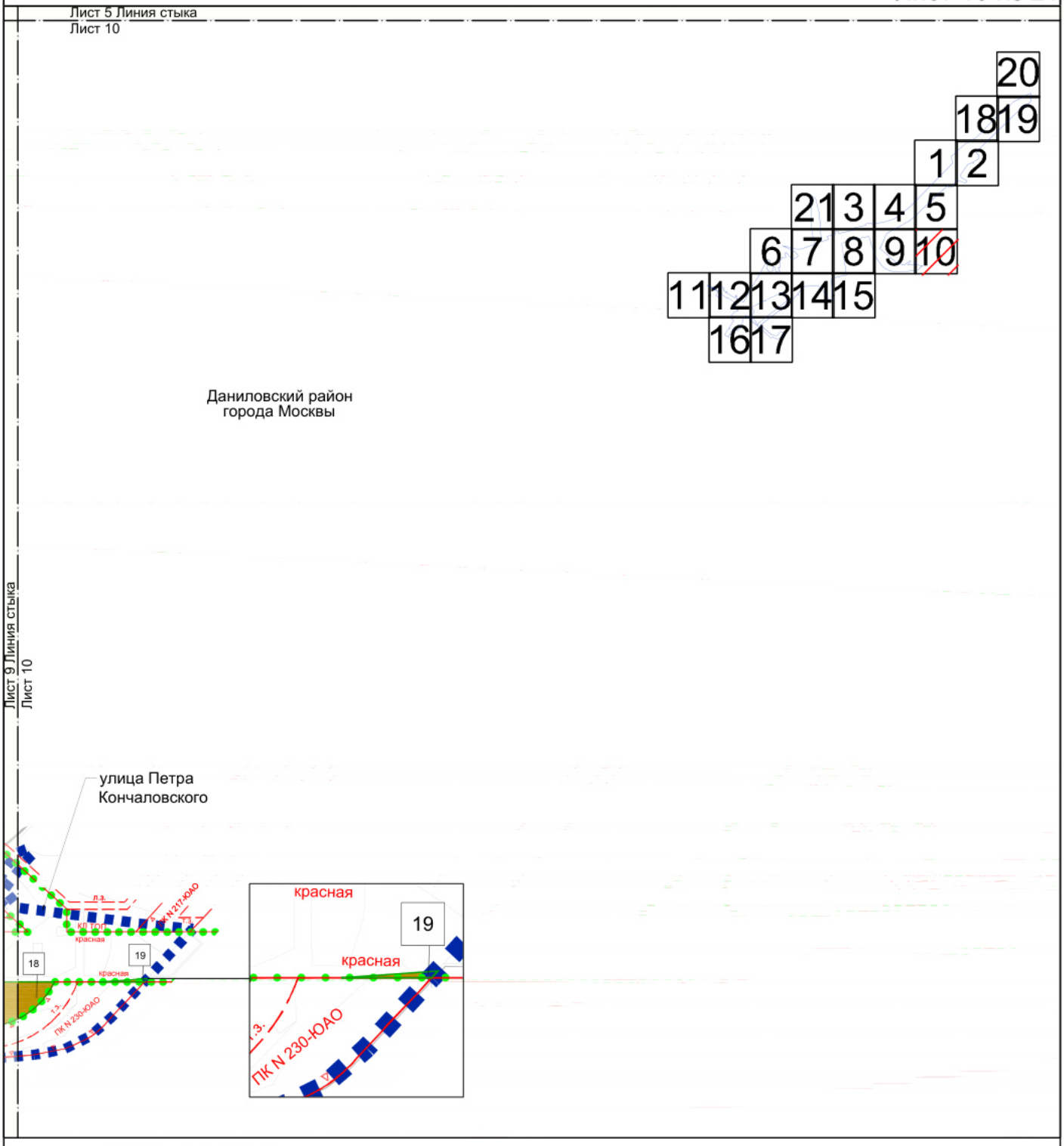

УСЛОВНЫЕ ОБОЗНАЧЕНИЯ:

ГРАНИЦЫ:

- подготовки проекта планировки территории
- существующих и планируемых элементов планировочной структуры
- образуемых и (или) изменяемых земельных участков

ЛИНИИ ГРАДОСТРОИТЕЛЬНОГО РЕГУЛИРОВАНИЯ:

СУЩЕСТВУЮЩИЕ:

- красные линии улично-дорожной сети
- границы объектов природного комплекса города Москвы
- границы линий застройки
- границы технических зон инженерных коммуникаций и сооружений
- красные линии территорий общего пользования

ТЕРРИТОРИИ ЗЕМЕЛЬНЫХ УЧАСТКОВ И ЧАСТЕЙ ЗЕМЕЛЬНЫХ УЧАСТКОВ:

- общего пользования
- 19 — условный номер образуемого и (или) изменяемого земельного участка

Масштаб 1:4000
Академический район города Москвы
Лист 11 из 21



ГРАНИЦЫ:

подготовки проекта планировки территории

существующих и планируемых элементов планировочной структуры

ЛИНИИ ГРАДОСТРОИТЕЛЬНОГО РЕГУЛИРОВАНИЯ:

СУЩЕСТВУЮЩИЕ:

красные линии улично-дорожной сети

границы объектов природного комплекса города Москвы

Масштаб 1:4000
Академический район города Москвы
район Котловка города Москвы
Лист 12 из 21

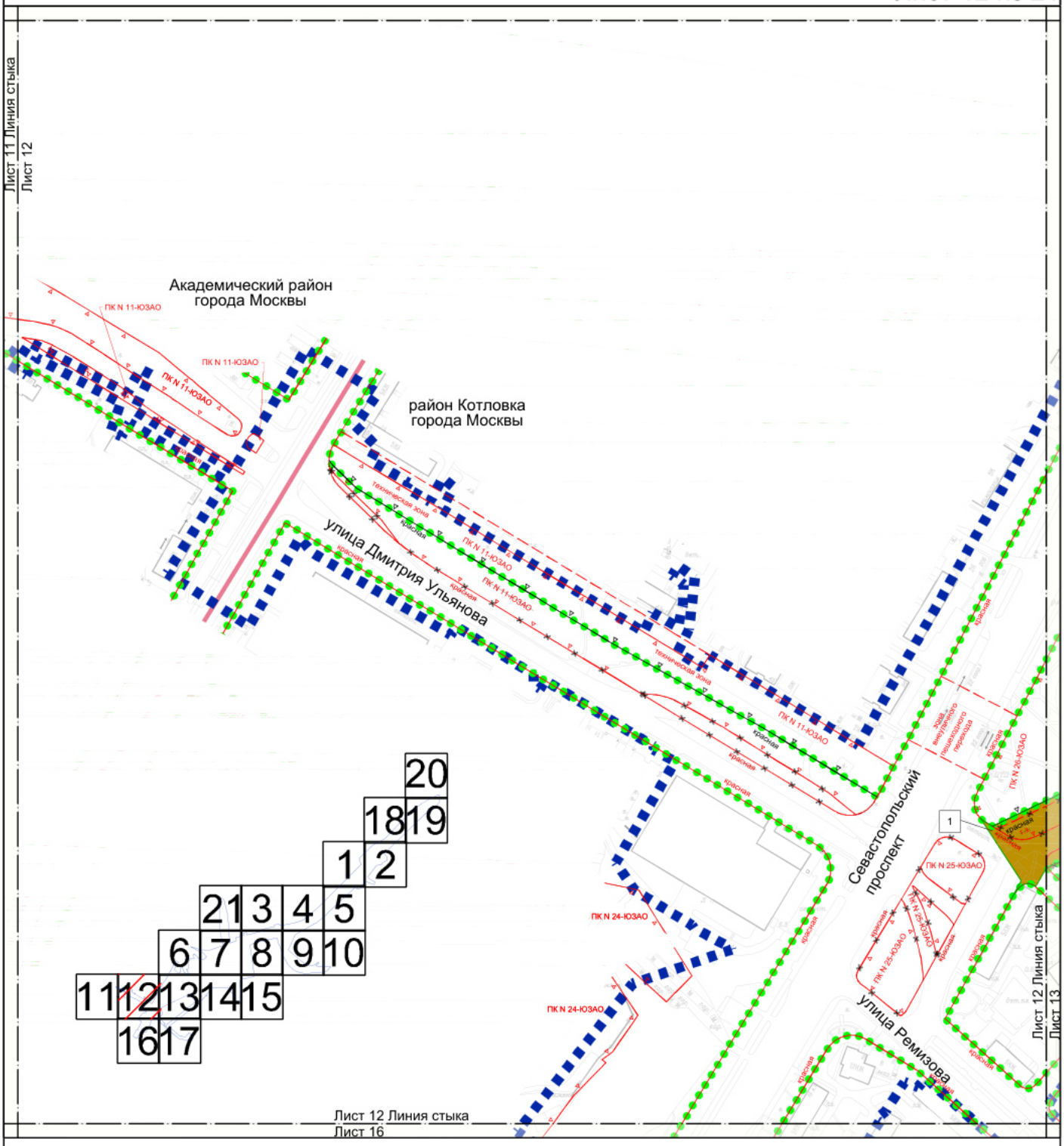

УСЛОВНЫЕ ОБОЗНАЧЕНИЯ:

ГРАНИЦЫ:

- подготовки проекта планировки территории
- районов города Москвы
- существующих и планируемых элементов планировочной структуры
- образуемых и (или) изменяемых земельных участков

ЛИНИИ ГРАДОСТРОИТЕЛЬНОГО РЕГУЛИРОВАНИЯ:

СУЩЕСТВУЮЩИЕ:

- красные линии улично-дорожной сети
- границы объектов природного комплекса города Москвы
- границы технических зон инженерных коммуникаций и сооружений
- границы зон внеуличных пешеходных переходов

ОТМЕНЯЕМЫЕ:

- красные линии улично-дорожной сети
- границы объектов природного комплекса города Москвы
- границы технических зон инженерных коммуникаций и сооружений

УСТАНАВЛИВАЕМЫЕ:

- красные линии улично-дорожной сети
- границы объектов природного комплекса города Москвы
- границы технических зон инженерных коммуникаций и сооружений

ТЕРРИТОРИИ ЗЕМЕЛЬНЫХ УЧАСТКОВ И ЧАСТЕЙ ЗЕМЕЛЬНЫХ УЧАСТКОВ:

- общего пользования
- 1 — условный номер образуемого и (или) изменяемого земельного участка

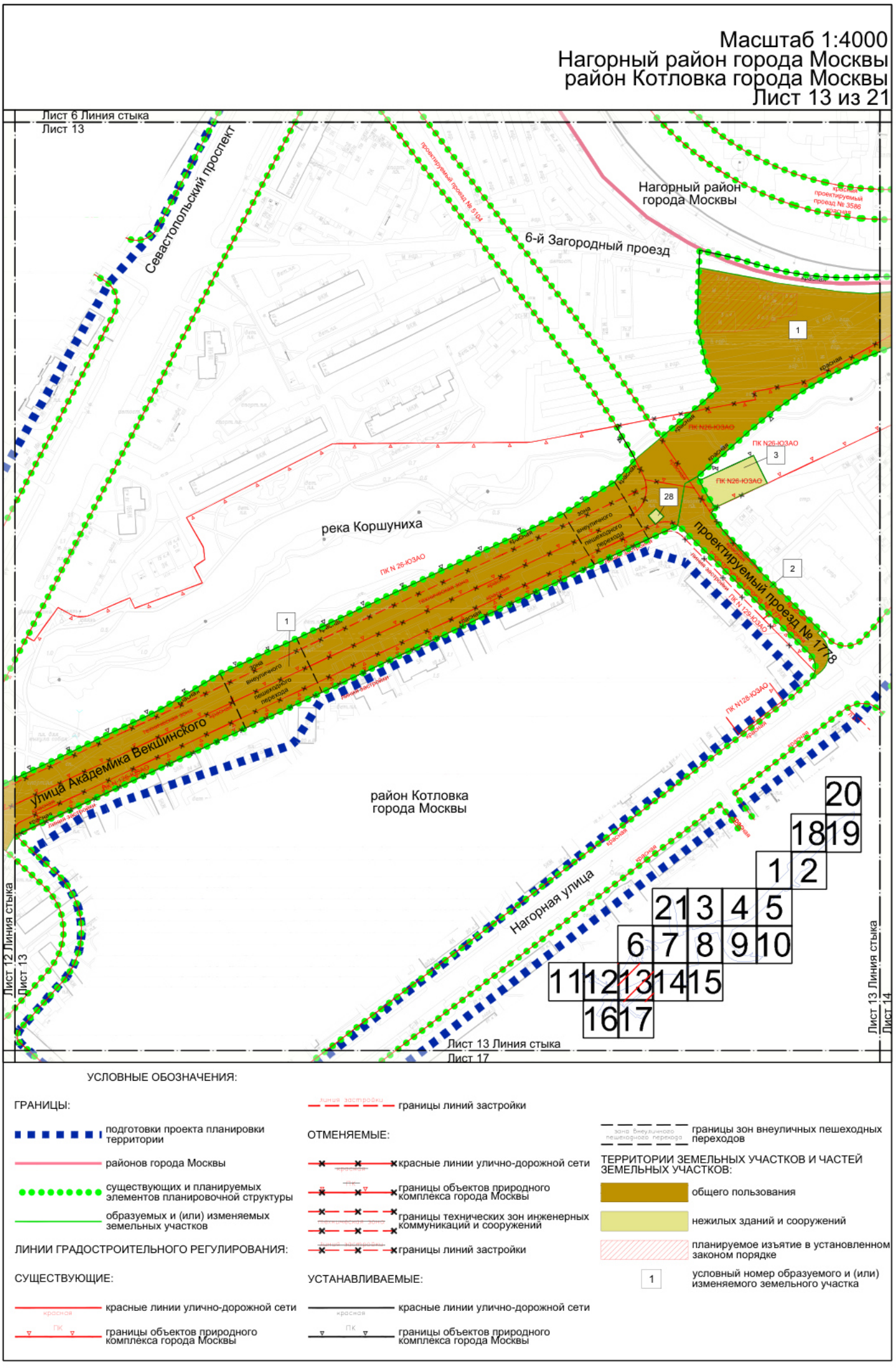

УСЛОВНЫЕ ОБОЗНАЧЕНИЯ:

ГРАНИЦЫ:

- подготовки проекта планировки территории
- районов города Москвы
- существующих и планируемых элементов планировочной структуры
- образуемых и (или) изменяемых земельных участков

ЛИНИИ ГРАДОСТРОИТЕЛЬНОГО РЕГУЛИРОВАНИЯ:

СУЩЕСТВУЮЩИЕ:

- красные линии улично-дорожной сети
- границы объектов природного комплекса города Москвы

- границы линий застройки

ОТМЕНЯЕМЫЕ:

- красные линии улично-дорожной сети
- границы объектов природного комплекса города Москвы
- границы технических зон инженерных коммуникаций и сооружений
- границы линий застройки

УСТАНАВЛИВАЕМЫЕ:

- красные линии улично-дорожной сети
- границы объектов природного комплекса города Москвы

- границы зон внеуличных пешеходных переходов

ТЕРРИТОРИИ ЗЕМЕЛЬНЫХ УЧАСТКОВ И ЧАСТЕЙ ЗЕМЕЛЬНЫХ УЧАСТКОВ:

- общего пользования
- нежилых зданий и сооружений
- планируемое изъятие в установленном законом порядке

1 — условный номер образуемого и (или) изменяемого земельного участка

Масштаб 1:4000
район Котловка города Москвы
Нагорный район города Москвы
Лист 14 из 21

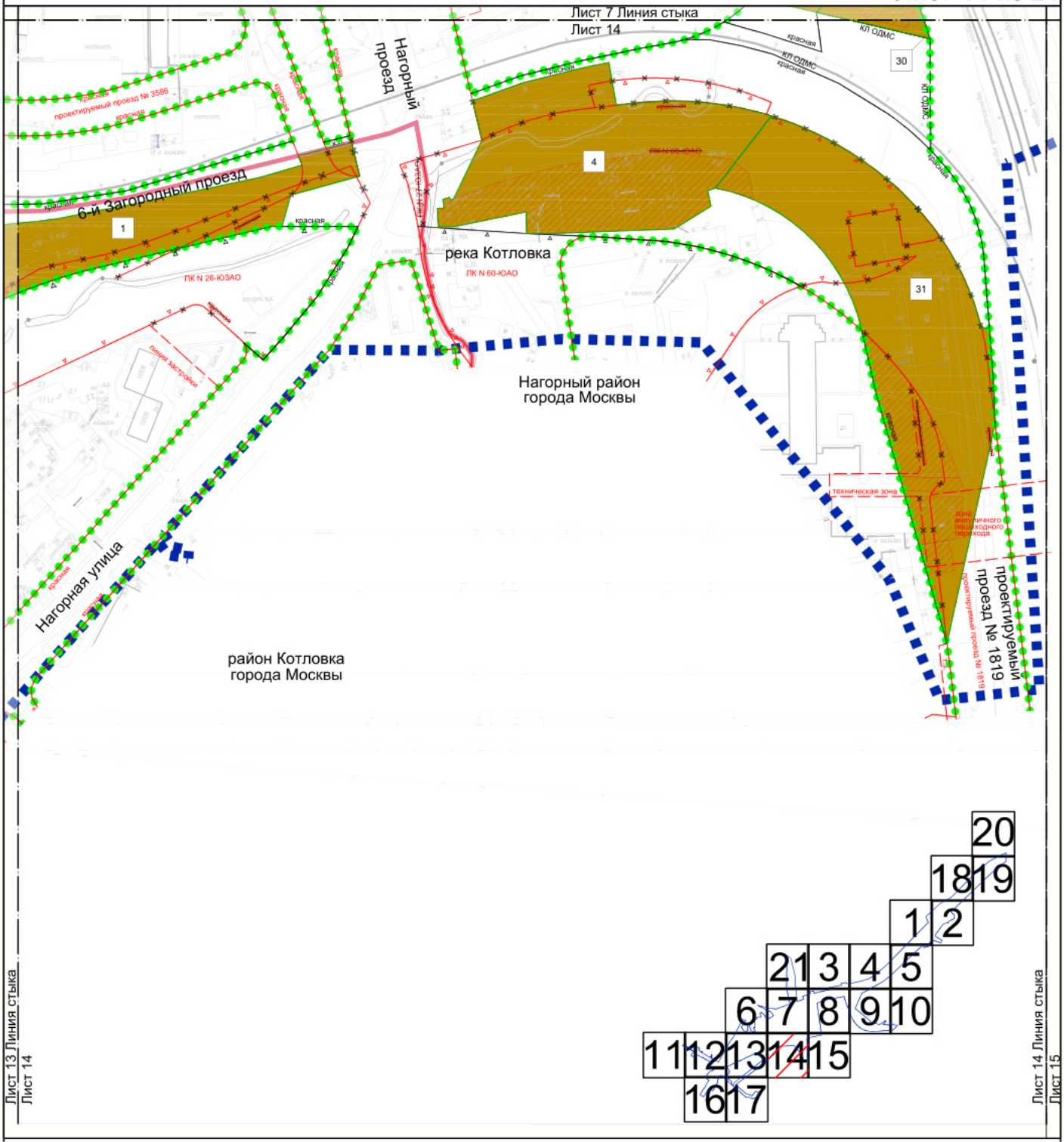

УСЛОВНЫЕ ОБОЗНАЧЕНИЯ:

ГРАНИЦЫ:

- подготовки проекта планировки территории
- районов города Москвы
- существующих и планируемых элементов планировочной структуры
- образуемых и (или) изменяемых земельных участков

ЛИНИИ ГРАДОСТРОИТЕЛЬНОГО РЕГУЛИРОВАНИЯ:

СУЩЕСТВУЮЩИЕ:

- красные линии улично-дорожной сети
- границы объектов природного комплекса города Москвы
- границы линий застройки
- границы зон внеуличных пешеходных переходов
- границы технических зон инженерных коммуникаций и сооружений

ОТМЕНЯЕМЫЕ:

- красные линии улично-дорожной сети
- границы объектов природного комплекса города Москвы
- границы технических зон инженерных коммуникаций и сооружений

УСТАНАВЛИВАЕМЫЕ:

- красные линии улично-дорожной сети
- границы объектов природного комплекса города Москвы
- красные линии объектов дорожно-мостового строительства
- границы технических зон инженерных коммуникаций и сооружений

ТЕРРИТОРИИ ЗЕМЕЛЬНЫХ УЧАСТКОВ И ЧАСТЕЙ ЗЕМЕЛЬНЫХ УЧАСТКОВ:

- общего пользования
- планируемое изъятие в установленном законом порядке
- 4 — условный номер образуемого и (или) изменяемого земельного участка

Масштаб 1:4000
Нагорный район города Москвы
район Нагатино-Садовники города Москвы
Лист 15 из 21

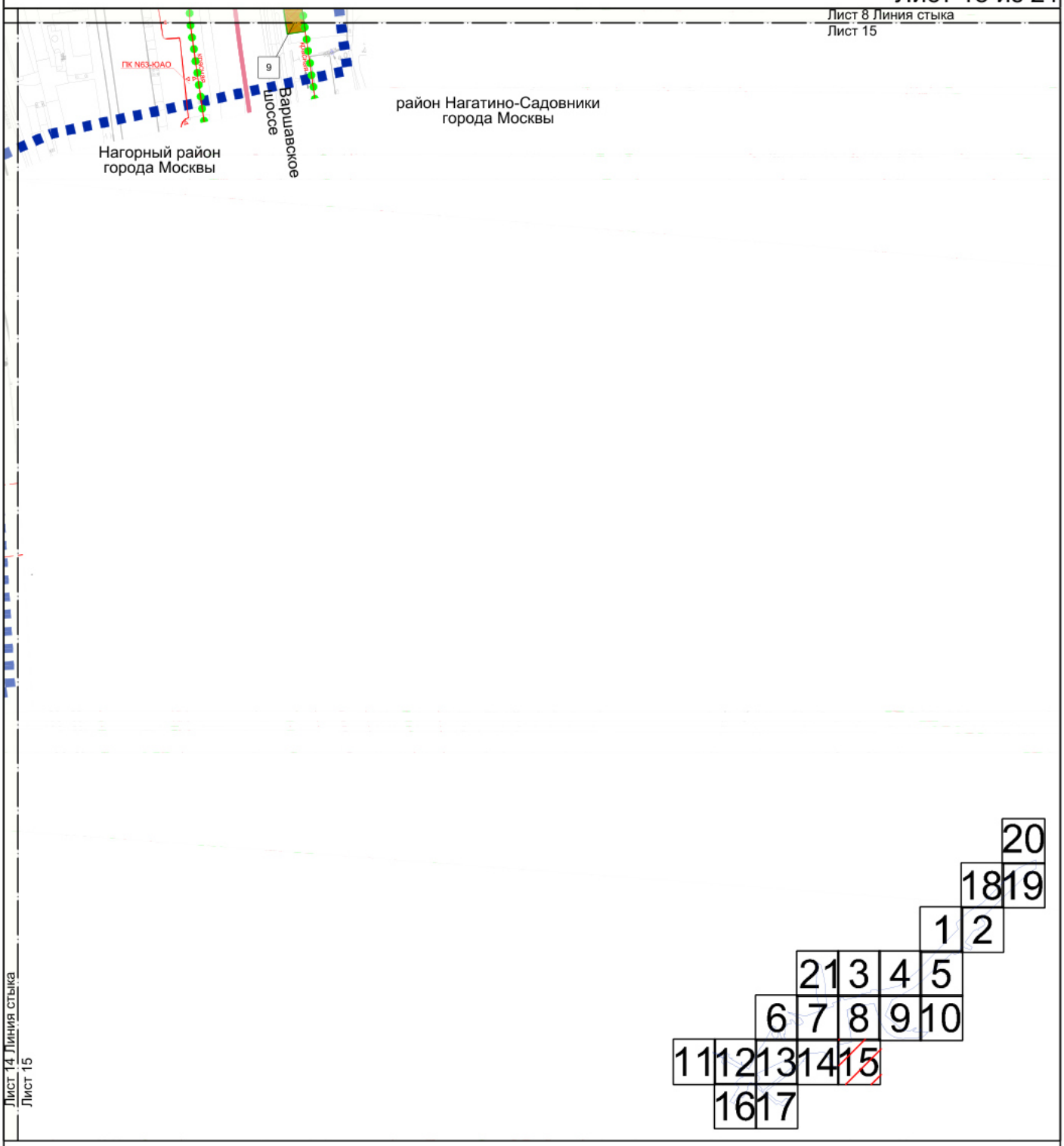

УСЛОВНЫЕ ОБОЗНАЧЕНИЯ:

ГРАНИЦЫ:

- подготовки проекта планировки территории
- районов города Москвы
- существующих и планируемых элементов планировочной структуры
- образуемых и (или) изменяемых земельных участков

ЛИНИИ ГРАДОСТРОИТЕЛЬНОГО РЕГУЛИРОВАНИЯ:

СУЩЕСТВУЮЩИЕ:

- красные линии улично-дорожной сети
- границы объектов природного комплекса города Москвы

ТЕРРИТОРИИ ЗЕМЕЛЬНЫХ УЧАСТКОВ И ЧАСТЕЙ ЗЕМЕЛЬНЫХ УЧАСТКОВ:

- общего пользования
- планируемое изъятие в установленном законом порядке
- 9 — условный номер образуемого и (или) изменяемого земельного участка

Масштаб 1:4000
район Котловка города Москвы
Лист 16 из 21



ГРАНИЦЫ:

подготовки проекта планировки территории

существующих и планируемых элементов планировочной структуры

ЛИНИИ ГРАДОСТРОИТЕЛЬНОГО РЕГУЛИРОВАНИЯ:

СУЩЕСТВУЮЩИЕ:

красные линии улично-дорожной сети

границы зон внеуличных пешеходных переходов

границы линий застройки

границы объектов природного комплекса города Москвы

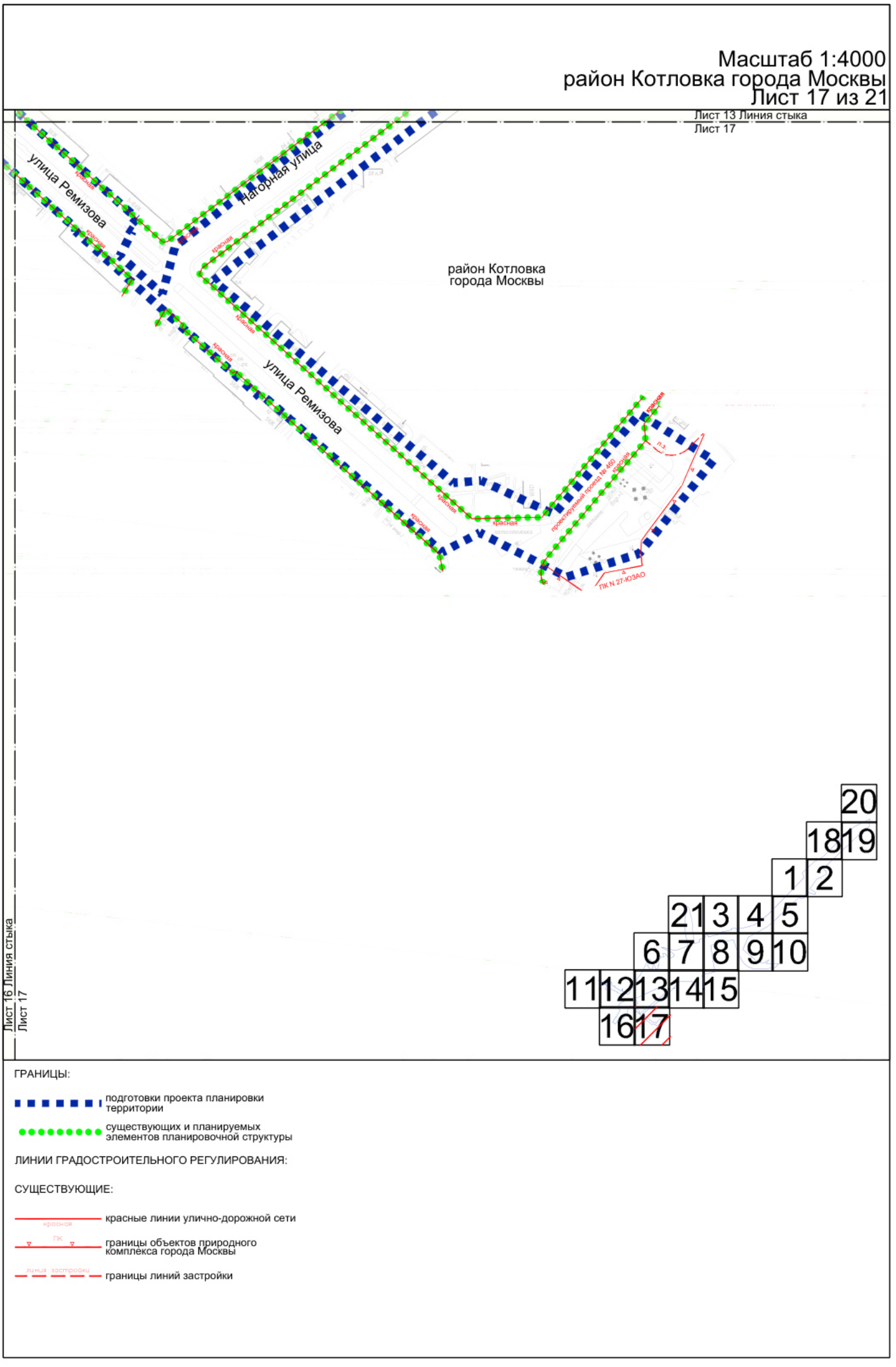
Масштаб 1:4000
район Котловка города Москвы
Лист 17 из 21
Лист 13 Линия стыка
Лист 17
Лист 16 Линия стыка
Лист 17
улица Ремизова
Нагорная улица
район Котловка
города Москвы
улица Ремизова
красная
проектируемая проезд № 450
ПК N 27-ЮЗАО
20
18 19
1 2
21 3 4 5
6 7 8 9 10
11 12 13 14 15
16 17
ГРАНИЦЫ:
подготовки проекта планировки территории
существующих и планируемых элементов планировочной структуры
ЛИНИИ ГРАДОСТРОИТЕЛЬНОГО РЕГУЛИРОВАНИЯ:
СУЩЕСТВУЮЩИЕ:
красные линии улично-дорожной сети
границы объектов природного комплекса города Москвы
границы линий застройки

Масштаб 1:4000
Даниловский район города Москвы
Южнопортовый район города Москвы
Лист 18 из 21



УСЛОВНЫЕ ОБОЗНАЧЕНИЯ:

ГРАНИЦЫ:

- подготовки проекта планировки территории
- районов города Москвы
- существующих и планируемых элементов планировочной структуры

ЛИНИИ ГРАДОСТРОИТЕЛЬНОГО РЕГУЛИРОВАНИЯ:

СУЩЕСТВУЮЩИЕ:

- красные линии улично-дорожной сети
- границы линий застройки
- границы зон внеуличных пешеходных переходов

ТЕРРИТОРИИ ЗЕМЕЛЬНЫХ УЧАСТКОВ И ЧАСТЕЙ ЗЕМЕЛЬНЫХ УЧАСТКОВ:

- общего пользования
- 26 — условный номер образуемого и (или) изменяемого земельного участка

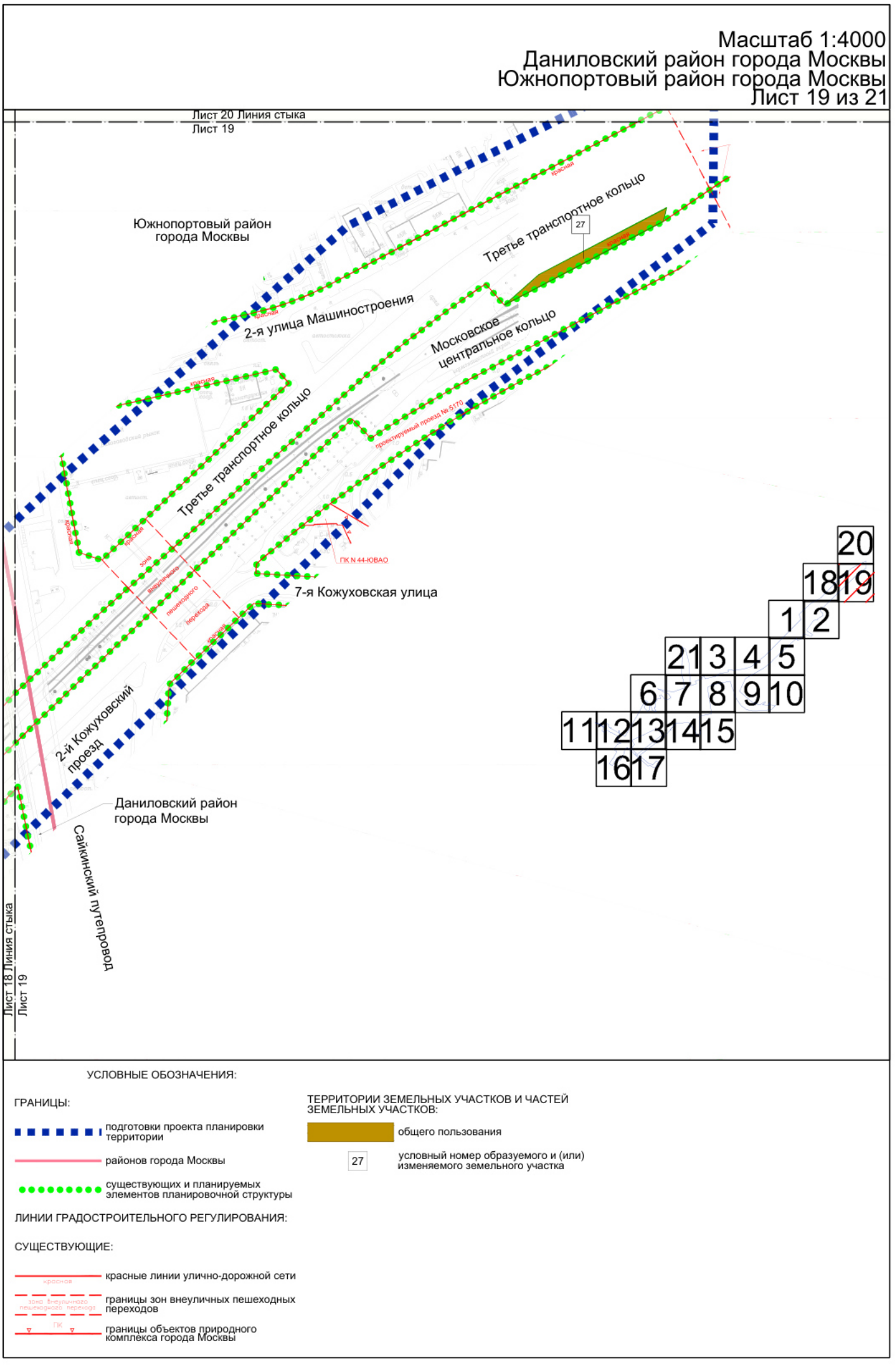

УСЛОВНЫЕ ОБОЗНАЧЕНИЯ:

ГРАНИЦЫ:

- подготовки проекта планировки территории
- районов города Москвы
- существующих и планируемых элементов планировочной структуры

ЛИНИИ ГРАДОСТРОИТЕЛЬНОГО РЕГУЛИРОВАНИЯ:

СУЩЕСТВУЮЩИЕ:

- красные линии улично-дорожной сети
- границы зон внеуличных пешеходных переходов
- границы объектов природного комплекса города Москвы

ТЕРРИТОРИИ ЗЕМЕЛЬНЫХ УЧАСТКОВ И ЧАСТЕЙ ЗЕМЕЛЬНЫХ УЧАСТКОВ:

- общего пользования
- 27 — условный номер образуемого и (или) изменяемого земельного участка

Масштаб 1:4000
Южнопортовый район города Москвы
Лист 20 из 21

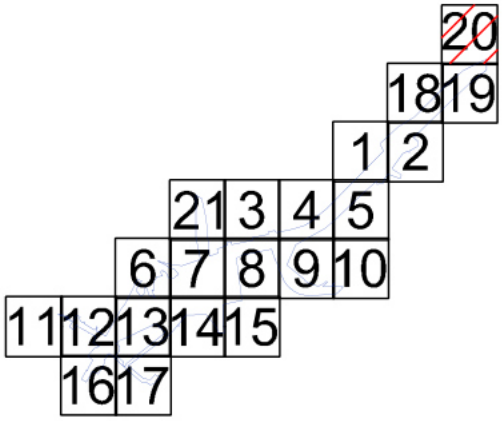

Южнопортовый район
города Москвы

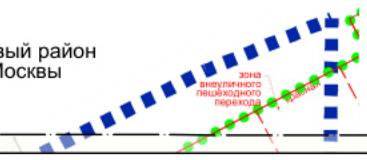

Лист 20 Линия стыка
Лист 19

УСЛОВНЫЕ ОБОЗНАЧЕНИЯ:

ГРАНИЦЫ:

подготовки проекта планировки территории

существующих и планируемых элементов планировочной структуры

ЛИНИИ ГРАДОСТРОИТЕЛЬНОГО РЕГУЛИРОВАНИЯ:

СУЩЕСТВУЮЩИЕ:

красные линии улично-дорожной сети

границы зон внеуличных пешеходных переходов

Масштаб 1:4000
Донской район города Москвы
Лист 21 из 21



УСЛОВНЫЕ ОБОЗНАЧЕНИЯ:

ГРАНИЦЫ:

- подготовки проекта планировки территории
- существующих и планируемых элементов планировочной структуры

ЛИНИИ ГРАДОСТРОИТЕЛЬНОГО РЕГУЛИРОВАНИЯ:

СУЩЕСТВУЮЩИЕ:

- красные линии улично-дорожной сети
- границы объектов природного комплекса города Москвы

ОТМЕНЯЕМЫЕ:

- красные линии улично-дорожной сети

УСТАНАВЛИВАЕМЫЕ:

- красные линии улично-дорожной сети
- красные линии объектов дорожно-мостового строительства

ТЕРРИТОРИИ ЗЕМЕЛЬНЫХ УЧАСТКОВ И ЧАСТЕЙ ЗЕМЕЛЬНЫХ УЧАСТКОВ:

- общего пользования
- планируемое изъятие в установленном законом порядке
- 7 — условный номер образуемого и (или) изменяемого земельного участка

3.2. Пояснительная записка

3.2.1. Перечень образуемых и (или) изменяемых земельных участков к чертежу межевания территории

Условный номер образуемого и (или) изменяемого земельного участка на чертеже	Номера характерных точек образуемых и (или) изменяемых земельных участков	Кадастровые номера земельных участков, из которых образуется земельный участок	Площадь образуемого и (или) изменяемого земельного участка, кв.м	Способ образования земельного участка	Сведения об отнесении (неотнесении) образуемых земельных участков к территории общего пользования	Перечень земельных участков, в отношении которых предполагается резервирование и (или) изъятие
1	2	3	4	5	6	7
1	1-115	77:06:0002017:49; 77:06:0002017:13	56250	Перераспределение земельных участков 77:06:0002017:49; 77:06:0002017:13 и земель, государственная собственность на которые не разграничена	Отнесен	77:06:0002017:13 – изъятие 3032 кв.м
2	1-113	77:06:0002017:5005	4076	Перераспределение земельного участка 77:06:0002017:5005 и земель, государственная собственность на которые не разграничена	Отнесен	77:06:0002017:5005 – изъятие 66 кв.м
	1-6	-	1269	Образован из земель, государственная	Не отнесен	-

3				собственность на которые не разграничена		
4	1-27	77:05:0003002:12	17897	Перераспределение земельного участка 77:05:0003002:12 и земель, государственная собственность на которые не разграничена	Отнесен	77:05:0003002:12 – изъятие 7855 кв.м
5	1-10	77:05:0003001:1002	4491	Перераспределение земельного участка 77:05:0003001:1002 и земель, государственная собственность на которые не разграничена	Отнесен	77:05:0003001:1002 – изъятие 4157 кв.м
8	1-336	77:05:0003007:87; 77:05:0003007:31; 77:05:0003007:14; 77:05:0003007:2343; 77:05:0003007:1992	15268	Перераспределение земельных участков 77:05:0003007:87; 77:05:0003007:31; 77:05:0003007:14; 77:05:0003007:2343; 77:05:0003007:1992 и земель, государственная собственность на которые не разграничена	Отнесен	77:05:0003007:31 – изъятие 1652 кв.м; 77:05:0003007:1992 – изъятие 26 кв.м

9	1-9	77:05:0004001:2459; 77:05:0004001:21; 77:05:0004001:2476	496	Перераспределение земельных участков 77:05:0004001:2459; 77:05:0004001:21; 77:05:0004001:2476 и земель, государственная собственность на которые не разграничена	Отнесен	77:05:0004001:2459 – изъятие 76 кв.м; 77:05:0004001:21 – изъятие 301 кв.м
10	1-338	77:05:0004017:3; 77:05:0004001:41; 77:05:0004001:2009; 77:05:0004001:42; 77:05:0004001:2051; 77:05:0004017:1000; 77:05:0004001:6	13535	Перераспределение земельных участков 77:05:0004017:3; 77:05:0004001:41; 77:05:0004001:2009; 77:05:0004001:42; 77:05:0004001:2051; 77:05:0004017:1000; 77:05:0004001:6 и земель, государственная собственность на которые не разграничена	Отнесен	77:05:0004017:1000 – изъятие 80 кв.м; 77:05:0004001:6 – изъятие 682 кв.м
11	1-4	-	81	Образован из земель, государственная собственность на которые не разграничена	Не отнесен	-
12	1-10	77:05:0004001:2051; 77:05:0004001:30	2361	Перераспределение земельных участков 77:05:0004001:2051;	Не отнесен	77:05:0004001:30 – изъятие 17 кв.м

				77:05:0004001:30 и земель, государственная собственность на которые не разграничена		
13	1-253	77:05:0002005:32; 77:05:0002005:3528; 77:05:0002004:3700; 77:05:0002004:14344; 77:05:0002004:17; 77:05:0002009:1044; 77:05:0002005:3019; 77:05:0002005:3147; 77:05:0002005:3450; 77:05:0002005:3430	88367	Перераспределение земельных участков 77:05:0002005:32; 77:05:0002005:3528; 77:05:0002004:3700; 77:05:0002004:14344; 77:05:0002004:17; 77:05:0002009:1044; 77:05:0002005:3019; 77:05:0002005:3147; 77:05:0002005:3450; 77:05:0002005:3430 и земель, государственная собственность на которые не разграничена	Отнесен	77:05:0002005:32 – изъятие 27731 кв.м;77:05:0002004:3700 – изъятие 2875 кв.м; 77:05:0002004:17 – изъятие 1464 кв.м; 77:05:0002005:3019 – изъятие 3487 кв.м; 77:05:0002005:3430 – изъятие 185 кв.м
14	1-39	77:05:0002005:3528; 77:05:0002005:32; 77:05:0002005:3511; 77:05:0002005:3427	6674	Перераспределение земельных участков 77:05:0002005:3528; 77:05:0002005:32; 77:05:0002005:3511; 77:05:0002005:3427 и земель, государственная собственность на	Отнесен	77:05:0002005:3511 – изъятие 60 кв.м; 77:05:0002005:3427 – изъятие 557 кв.м; 77:05:0002005:32 – изъятие 1417 кв.м

				которые не разграничена		
15	1-12	77:05:0002005:3383; 77:05:0002005:3439; 77:05:0002005:3470	450	Перераспределение земельных участков 77:05:0002005:3383; 77:05:0002005:3439; 77:05:0002005:3470	Отнесен	77:05:0002005:3383 – изъятие 145 кв.м; 77:05:0002005:3439 – изъятие 138 кв.м; 77:05:0002005:3470 – изъятие 168 кв.м
16	1-11	77:05:0002005:3454	424	Раздел земельного участка 77:05:0002005:3454	Отнесен	77:05:0002005:3454 – изъятие 424 кв.м
17	1-5	77:05:0002005:3458	43	Раздел земельного участка 77:05:0002005:3458	Отнесен	77:05:0002005:3458 – изъятие 43 кв.м
18	1-62	77:05:0002005:3467; 77:05:0002005:3393; 77:05:0002005:3468; 77:05:0002005:3385; 77:05:0002005:3499; 77:05:0002005:3386; 77:05:0002005:3946; 77:05:0002005:3469	7066	Перераспределение земельных участков 77:05:0002005:3467; 77:05:0002005:3393; 77:05:0002005:3468; 77:05:0002005:3385; 77:05:0002005:3499; 77:05:0002005:3386; 77:05:0002005:3946; 77:05:0002005:3469 и земель, государственная собственность на которые не разграничена	Отнесен	-

19	1-3	-	36	Образован из земель, государственная собственность на которые не разграничена	Отнесен	-
20	1-17	77:05:0002005:3348; 77:05:0002005:3349; 77:05:0002005:3165; 77:05:0002005:3151; 77:05:0002005:3880; 77:05:0002005:3883; 77:05:0002005:3154	22703	Перераспределение земельных участков 77:05:0002005:3348; 77:05:0002005:3349; 77:05:0002005:3165; 77:05:0002005:3151; 77:05:0002005:3880; 77:05:0002005:3883; 77:05:0002005:3154	Отнесен	77:05:0002005:3154 – изъятие 6062 кв.м
21	1-38	77:05:0002005:3880; 77:05:0002005:3883; 77:05:0002005:3154	2049	Перераспределение земельных участков 77:05:0002005:3880; 77:05:0002005:3883; 77:05:0002005: 3154	Отнесен	77:05:0002005:3154 – изъятие 71 кв.м
22	1-60	-	1737	Образован из земель, государственная собственность на которые не разграничена	Отнесен	-
23	1-24	77:05:0002003:76; 77:05:0000000:5941; 77:05:0000000:5898; 77:05:0002004:23; 77:05:0002004:17	3608	Перераспределение земельных участков 77:05:0002003:76; 77:05:0000000:5941; 77:05:0000000:5898; 77:05:0002004:23;	Отнесен	77:05:0000000:5941 – изъятие 48 кв.м; 77:05:0002004:17 – изъятие 733 кв.м

				77:05:0002004:17 и земель, государственная собственность на которые не разграничена		
24	1-45	77:05:0002003:5601; 77:05:0002003:5589; 77:05:0002003:5541	3734	Перераспределение земельных участков 77:05:0002003:5601; 77:05:0002003:5589; 77:05:0002003:5541 и земель, государственная собственность на которые не разграничена	Отнесен	77:05:0002003:5601 – изъятие 283 кв.м; 77:05:0002003:5589 – изъятие 1700 кв.м
25	1-28	77:05:0002003:52	233	Раздел земельного участка 77:05:0002003:52	Отнесен	77:05:0002003:52 – изъятие 233 кв.м
26	1-38	77:05:0002003:4496	544	Перераспределение земельного участка 77:05:0002003:4496	Отнесен	-
27	1-6	77:04:0001018:9992	1212	Перераспределение земельного участка 77:04:0001018:9992	Отнесен	-
28	1-4	-	81	Образован из земель, государственная собственность на которые не разграничена	Не отнесен	-

Дублер Варшавского шоссе, эстакада дублера Варшавского шоссе						
6	1-31	77:05:0003001:2	7347	Перераспределение земельного участка 77:05:0003001:2 и земель, государственная собственность на которые не разграничена	Отнесен	77:05:0003001:2– изъятие 6422 кв.м
7	1-98	77:05:0001015:56; 77:05:0001015:17; 77:05:0001015:18; 77:05:0001015:80; 77:05:0001015:8	16392	Перераспределение земельных участков 77:05:0001015:56; 77:05:0001015:17; 77:05:0001015:18; 77:05:0001015:80; 77:05:0001015:8 и земель, государственная собственность на которые не разграничена	Отнесен	77:05:0001015:56 – изъятие 672 кв.м; 77:05:0001015:18 – изъятие 158 кв.м; 77:05:0001015:80 – изъятие 4977 кв.м;
29	1-12	77:05:0003001:1002; 77:05:0003001:23	18025	Перераспределение земельных участков 77:05:0003001:1002; 77:05:0003001:23 и земель, государственная собственность на которые не разграничена	Отнесен	77:05:0003001:1002 – изъятие 14849 кв.м; 77:05:0003001:23 – изъятие 2737 кв.м

30	1-9	77:05:0003001:1002	2700	Перераспределение земельного участка 77:05:0003001:1002 и земель, государственная собственность на которые не разграничена	Отнесен	77:05:0003001:1002 – изъятие 1899 кв.м
31	1-34	77:05:0003002:12; 77:05:0003002:1004; 77:05:0003002:1005; 77:05:0003002:6725; 77:05:0003002:6724; 77:05:0003002:28; 77:05:0003002:1013; 77:05:0003002:1012; 77:05:0003002:91	24167	Перераспределение земельных участков 77:05:0003002:12; 77:05:0003002:1004; 77:05:0003002:1005; 77:05:0003002:6725; 77:05:0003002:6724; 77:05:0003002:28; 77:05:0003002:1013; 77:05:0003002:1012; 77:05:0003002:91 и земель, государственная собственность на которые не разграничена	Отнесен	77:05:0003002:12 – изъятие 358 кв.м; 77:05:0003002:6725 – изъятие 2854 кв.м; 77:05:0003002:6724 – изъятие 414 кв.м; 77:05:0003002:28 – изъятие 1130 кв.м; 77:05:0003002:1013 – изъятие 434 кв.м; 77:05:0003002:1012 – изъятие 43 кв.м

3.2.2. Перечень существующих земельных участков, предлагаемых проектом межевания территории к изъятию для размещения линейных объектов

№ п/п	Перечень кадастровых номеров существующих земельных участков, в отношении которых предполагается изъятие, их адреса или описание местоположения	Перечень и адреса объектов недвижимого имущества
1	2	3
1	77:05:0004001:42 (г Москва, ш Варшавское, вл. 35)	-
2	77:05:0004001:2454 (Российская Федерация, город Москва, внутригородская территория муниципальный округ Нагатино-Садовники, Нагатинская набережная, земельный участок 2)	77:05:0004001:1124 (Российская Федерация, город Москва, вн.тер.г. муниципальный округ Нагатино-Садовники, набережная Нагатинская, дом 2)
3	77:05:0004001:2051 (г. Москва, Варшавское шоссе, вл. 35А)	77:05:0004001:1005 (Российская Федерация, город Москва, вн.тер.г. муниципальный округ Нагатино-Садовники, шоссе Варшавское, владение 35А)
4	77:05:0004001:2009 (г. Москва, ЮАО, МК МЖД, участок № 14)	-
5	77:05:0002005:3499 (г.Москва, ул Автозаводская, вл 23, строение 497)	-
6	77:05:0002005:3528 (Российская Федерация, город Москва, вн.тер.г. муниципальный округ Даниловский, улица Автозаводская, земельный участок 23И/67)	-
7	77:05:0002009:1044 (Российская Федерация, город Москва, вн.тер.г. муниципальный округ Даниловский, улица Автозаводская, земельный участок 23/17)	-
8	77:05:0002005:3450 (г.Москва, ул Автозаводская, вл 23/88)	77:05:0002005:2614 (г. Москва, ул. Автозаводская, д. 23, строен. 105)
9	77:05:0002005:3165 (г. Москва, ТПУ "Парк Легенд", участок 1)	-
10	77:05:0002005:3151 (г. Москва, ул. Автозаводская, вл. 23)	-
11	77:05:0004001:2476 (Российская Федерация, город Москва, внутригородская территория муниципальный округ Нагатино-Садовники, шоссе Варшавское, земельный участок 39)	-
12	77:05:0002003:76 (г Москва, ул Автозаводская, вл 21)	-
13	77:05:0002003:5541 (Российская Федерация, город Москва, внутригородская территория муниципальный округ Даниловский, 1-й Автозаводский проезд, земельный участок 4/2)	-

14	77:04:0001018:9992 (г. Москва, ЮВАО, МК МЖД, участок № 22)	-
15	77:05:0002005:3469 (г. Москва, ул Автозаводская, вл 23/133)	-
16	77:05:0003002:1005 (г. Москва, Варшавское шоссе, вл.28А)	-
17	77:05:0003002:1004 (г. Москва, Варшавское шоссе, вл.28А)	77:05:0003002:1247 (Российская Федерация, город Москва, внутригородская территория муниципальный округ Нагорный, Варшавское шоссе, дом 28А, строение 15)
18	77:05:0001015:8 (г Москва, ш Загородное, вл 3)	77:05:0001015:1110 (Российская Федерация, город Москва, внутригородская территория муниципальный округ Донской, Загородное шоссе, дом 3А, строение 2)
		77:05:0001015:1109 (Российская Федерация, город Москва, внутригородская территория муниципальный округ Донской, Загородное шоссе, дом 3А)

3.2.3. Перечень земельных участков, в отношении которых проектом межевания территории предлагается установление сервитута или публичного сервитута для размещения линейных объектов

№ п/п	Перечень кадастровых номеров существующих земельных участков, в отношении которых предполагается установление сервитута, их адреса или описание местоположения	Перечень и адреса объектов недвижимого имущества
1	2	3
1	77:05:0000000:2764 (г. Москва, ЮАО, МК МЖД, участок № 12)	
2	77:05:0000000:2801 (г. Москва, ЮАО, МК МЖД, участок № 17)	
3	77:05:0003007:1992 (г.Москва, ш Варшавское, вл 26, строен 11)	77:05:0003007:1060 (Российская Федерация, город Москва, вн.тер.г. муниципальный округ Нагорный, шоссе Варшавское, дом 26, строение 11)
4	77:05:0004001:6 (Российская Федерация, город Москва, вн.тер.г. муниципальный округ Нагатино-Садовники, шоссе Варшавское, земельный участок 37)	77:05:0004001:1126 (Российская Федерация, город Москва, вн.тер.г. муниципальный округ Нагатино-Садовники, шоссе Варшавское, дом 37, строение 2)
		77:05:0004001:1128 (Российская Федерация, город Москва, вн.тер.г. муниципальный округ Нагатино-Садовники, шоссе Варшавское, дом 37, строение 3)
		77:05:0004001:1125 (Российская Федерация, город Москва, вн.тер.г. муниципальный округ Нагатино-Садовники, шоссе Варшавское, дом 37)
		77:05:0004001:1954 (Российская Федерация, город Москва, вн.тер.г. муниципальный округ Нагатино-Садовники, шоссе Варшавское, дом 37, строение 1)
		77:05:0004001:1106 (город Москва, Варшавское шоссе, дом 37, строение 6)
5	77:05:0002004:17 (г Москва, ул Автозаводская, вл 23)	-
6	77:05:0002005:3147 (г. Москва, ул. Автозаводская, вл. 23, стр. 287)	-
7	77:06:0002018:5793 (Российская Федерация, город Москва, вн.тер.г. муниципальный округ	77:06:0002018:6368 (Российская Федерация, город Москва,

	Котловка, улица Нагорная, земельный участок 11А)	вн.тер.г. муниципальный округ Котловка, улица Нагорная, дом 11А)
8	77:05:0002005:32 (г Москва, ул Автозаводская, вл 23)	77:05:0002005:3177 (Российская Федерация, город Москва, вн.тер.г. муниципальный округ Даниловский, улица Автозаводская, дом 23, строение 135)
9	77:05:0003007:31 (г. Москва, Варшавское шоссе, вл. 261)	77:05:0003007:1003 (Российская Федерация, город Москва, вн.тер.г. муниципальный округ Нагорный, шоссе Варшавское, дом 26, строение 32)
		77:05:0003007:1004 9 (Российская Федерация, город Москва, вн.тер.г. муниципальный округ Нагорный, шоссе Варшавское, дом 26, строение 13)
		77:05:0003007:1052 (Российская Федерация, город Москва, вн.тер.г. муниципальный округ Нагорный, шоссе Варшавское, дом 26, строение 3)
		77:05:0003007:1068 (Российская Федерация, город Москва, вн.тер.г. муниципальный округ Нагорный, шоссе Варшавское, дом 26, строение 12)
		77:05:0003007:1918 (Российская Федерация, город Москва, вн.тер.г. муниципальный округ Нагорный, шоссе Варшавское, дом 26, строение 7)
		77:05:0003007:1917 (Российская Федерация, город Москва, вн.тер.г. муниципальный округ Нагорный, шоссе Варшавское, Дом 26, Строение 9)
		77:05:0003007:1053 (Российская Федерация, город Москва, вн.тер.г. муниципальный округ Нагорный, шоссе Варшавское, дом 26, строение)
		77:05:0003007:1051 (Российская Федерация, город Москва, вн.тер.г. муниципальный округ Нагорный, шоссе Варшавское, дом 26, строение 2)
		77:05:0003007:1075 (Российская Федерация, город Москва, вн.тер.г. муниципальный округ

		Нагорный, шоссе Варшавское, дом 26)
		77:05:0003007:1059 (Российская Федерация, город Москва, вн.тер.г. муниципальный округ Нагорный, шоссе Варшавское, дом 26, строение 10)
10	77:05:0002005:3383 (Москва, ул Автозаводская, вл 23/68)	77:05:0002005:2765 (город Москва, Автозаводская улица, дом 23, строение 864)
11	77:05:0002005:3394 (Москва, ул Автозаводская, вл 23/50)	-
12	77:05:0002005:3406 (Москва, ул Автозаводская, вл 23/64)	-
13	77:05:0002005:3407 (Москва, ул Автозаводская, вл 23/65)	-
14	77:05:0002005:3408 (Российская Федерация, город Москва, вн.тер.г. муниципальный округ Даниловский, набережная Марка Шагала, земельный участок 23/9)	77:05:0002005:4218 Российская Федерация, город Москва, вн.тер.г. муниципальный округ Даниловский, набережная Марка Шагала, дом 11, корпус 2
15	77:05:0002005:3409 (Москва, ул Автозаводская, вл 23/67)	-
16	77:05:0002005:3425 (Москва, ул Автозаводская, вл 23/85)	-
17	77:05:0002005:3427 (Москва, ул Автозаводская, вл 23/87)	77:05:0002005:1017 (Российская Федерация, город Москва, вн.тер.г. муниципальный округ Даниловский, улица Автозаводская, дом 23, строение 251)
		77:05:0002005:1041 (Российская Федерация, город Москва, вн.тер.г. муниципальный округ Даниловский, улица Автозаводская, дом 23, строение 986)
		77:05:0002005:1042 (Российская Федерация, город Москва, вн.тер.г. муниципальный округ Даниловский, улица Автозаводская, дом 23, строение 317)
		77:05:0002005:1043 (Российская Федерация, город Москва, вн.тер.г. муниципальный округ Даниловский, улица Автозаводская, дом 23, строение 318)

		77:05:0002005:1044 (Российская Федерация, город Москва, вн.тер.г. муниципальный округ Даниловский, улица Автозаводская, дом 23, строение 316)
18	77:05:0002005:3428 (Москва, ул Автозаводская, вл 23/88)	-
19	77:05:0002005:3429 (Москва, ул Автозаводская, вл 23/89)	-
20	77:05:0002005:3430 (Москва, ул Автозаводская, вл 23/91)	-
21	77:05:0002005:3454 (Москва, ул Автозаводская, вл 23/117)	-
22	77:05:0002005:3458 (Москва, ул Автозаводская, вл 23/121)	-
23	77:05:0002005:3467 (Москва, ул Автозаводская, вл 23/131)	-
24	77:05:0002005:3470 (Москва, ул Автозаводская, вл 23/135)	-
25	77:05:0002005:3474 (Москва, ул Автозаводская, вл 23/139)	-
26	77:05:0002005:3481 (Москва, ул Автозаводская, вл 23/38)	-
27	77:05:0002005:3488 (Москва, ул Автозаводская, вл 23/45)	-
28	77:05:0002005:3511 (Москва, ул Автозаводская, вл 23, строен 191)	77:05:0002005:3941 (Российская Федерация, город Москва, вн.тер.г. муниципальный округ Даниловский, набережная Марка Шагала, дом 9, строение 1)
29	77:06:0002017:8 (г Москва, ул Нагорная, вл 20, корпус 7)	77:06:0002017:5487 (Российская Федерация, город Москва, вн.тер.г. муниципальный округ Котловка, улица Академика Векшинского, дом 11)
30	77:06:0002017:4750 (г. Москва, ул. Нагорная, вл. 22, корп. 5)	77:06:0002017:1063 (Российская Федерация, город Москва, вн.тер.г. муниципальный округ Котловка, улица Нагорная, Дом 22, Корпус 5)
31	77:05:0002005:3937 (Российская Федерация, город Москва, внутригородская территория муниципальный округ Даниловский, улица Автозаводская, земельный участок 23/436)	77:05:0002005:2590 (г. Москва, Автозаводская ул., д. 23, стр. 436)
32	77:05:0002005:43 (г Москва, проезд Кожуховский 2-й, вл 12)	-
33	77:05:0002005:50 (Российская Федерация, город Москва, вн.тер.г. муниципальный округ	-

	Даниловский, проезд 2-й Кожуховский, земельный участок 12Б/1)	
34	77:05:0002006:9 (г Москва, ул Трофимова, вл 1/17)	77:05:0002006:1027 (Российская Федерация, город Москва, вн.тер.г. муниципальный округ Даниловский, улица Трофимова, дом 1/17)
35	77:05:0002009:10 (адресные ориентиры: Малое кольцо Московской окружной железной дороги ЮАО (дополнительный участок №7б), г. Москва)	-
36	77:05:0002009:1036 (г. Москва, ЮАО, МК МЖД, участок № 10)	-
37	77:05:0002009:7 (адресные ориентиры: Малое кольцо Московской окружной железной дороги ЮАО (участок №8), г. Москва)	-
38	77:05:0002009:8 (адресные ориентиры: Малое кольцо Московской окружной железной дороги ЮАО (участок №7), г. Москва)	77:05:0002004:1104 (Российская Федерация, город Москва, вн.тер.г. муниципальный округ Даниловский, улица Автозаводская, дом 21Г)
39	77:05:0002005:3019 (г. Москва, ул. Автозаводская, вл. 23, стр. 64)	77:05:0002005:2689 (г. Москва, Автозаводская ул., д. 23, стр. 64)
40	77:05:0003002:12 (г. Москва, Нагорная улица, вл. 1)	77:05:0003002:1241 (Российская Федерация, город Москва, вн.тер.г. муниципальный округ Нагорный, улица Нагорная, дом 1, строение 11)
		77:05:0003002:1244 (Российская Федерация, город Москва, вн.тер.г. муниципальный округ Нагорный, улица Нагорная, дом 1, строение 14)
		77:05:0003002:1245 (Российская Федерация, город Москва, вн.тер.г. муниципальный округ Нагорный, улица Нагорная, дом 1, строение 15)
41	77:05:0003007:2343 (Российская Федерация, город Москва, внутригородская территория муниципальный округ Нагорный, Нагорный проезд, земельный участок 3/2)	77:05:0003007:1047 (Российская Федерация, город Москва, вн.тер.г. муниципальный округ Нагорный, проезд Нагорный, дом 3, строение 9)
		77:05:0003007:1074 (Российская Федерация, город Москва, внутригородская территория муниципальный округ Нагорный, Нагорный проезд, дом 3, строение 11)

42	77:05:0003007:80 (АДРЕСНЫЕ ОРИЕНТИРЫ: НАГОРНЫЙ ПРОЕЗД)	-
43	77:05:0003008:21 (адресные ориентиры: Павелецкое направление участок №5)	-
44	77:05:0003009:4 (адресные ориентиры: Малое кольцо Московской окружной железной дороги ЮАО (участок №2), г. Москва)	77:05:0003001:1106 (Российская Федерация, город Москва, вн.тер.г. муниципальный округ Нагорный, проезд Нагорный, дом 12, корпус 1, строение 11)
		77:06:0002016:1053 (Российская Федерация, город Москва, вн.тер.г. муниципальный округ Котловка, проспект Севастопольский, дом 9, корпус 3, строение 1)
45	77:06:0004003:4 (Российская Федерация, город Москва, вн.тер.г. муниципальный округ Котловка, улица Дмитрия Ульянова, земельный участок 44/4)	77:06:0004003:1041 (Российская Федерация, город Москва, вн.тер.г. муниципальный округ Котловка, улица Дмитрия Ульянова, Дом 44, Строение 4)
46	77:06:0004003:7 (Российская Федерация, город Москва, вн.тер.г. муниципальный округ Котловка, улица Дмитрия Ульянова, земельный участок 46)	77:06:0004003:1033 (Российская Федерация, город Москва, вн.тер.г. муниципальный округ Котловка, улица Дмитрия Ульянова, Дом 46)
47	77:05:0004001:29 (г Москва, ш Варшавское, вл 35)	77:05:0004001:1000 (Российская Федерация, город Москва, вн.тер.г. муниципальный округ Нагатино-Садовники, шоссе Варшавское, дом 35, строение 1)
		77:05:0004001:1060 (Российская Федерация, город Москва, вн.тер.г. муниципальный округ Нагатино-Садовники, шоссе Варшавское, дом 35, строение 2)
48	77:05:0004001:30 (г Москва, ш Варшавское, вл 35)	77:05:0004001:1063 (Российская Федерация, город Москва, вн.тер.г. муниципальный округ Нагатино-Садовники, шоссе Варшавское, дом 35)
		77:05:0004001:1061 (Российская Федерация, город Москва, вн.тер.г. муниципальный округ Нагатино-Садовники, шоссе Варшавское, дом 35, строение 3)
		77:05:0004001:1064 (Российская Федерация, город Москва, вн.тер.г. муниципальный округ Нагатино-Садовники, шоссе Варшавское, дом 35, строение 6)

		77:05:0004001:1066 (Российская Федерация, город Москва, вн.тер.г. муниципальный округ Нагатино-Садовники, шоссе Варшавское, дом 35, строение 8)
48	77:05:0004001:41 (адресные ориентиры: Малое кольцо Московской окружной железной дороги ЮАО (участок №4), г. Москва)	-
49	77:06:0005001:29 (Москва, пр-кт. Севастопольский, д. 25)	77:06:0005001:1037 (Российская Федерация, город Москва, вн.тер.г. муниципальный округ Котловка, проспект Севастопольский, Дом 25)
50	77:05:0004017:1000 (г. Москва, ЮАО, МК МЖД, участок № 11)	-
51	77:05:0004017:3 (адресные ориентиры: Малое кольцо Московской окружной железной дороги ЮАО (участок №5), г. Москва)	-
52	77:06:0002015:17 (г Москва, ул Винокурова, вл 30)	-
53	77:06:0002015:4 (г Москва, ул Дмитрия Ульянова, вл 51)	77:06:0002015:1040 (Российская Федерация, город Москва, вн.тер.г. муниципальный округ Котловка, улица Дмитрия Ульянова, Дом 51)
54	77:06:0002015:4161 (г. Москва, внутригородское муниципальное образование Котловка, кв. 18, корп. 1)	77:06:0002015:4162 (Российская Федерация, город Москва, вн.тер.г. муниципальный округ Котловка, проспект Севастопольский, Дом 18)
55	77:06:0002015:4335 (г.Москва, Севастопольский просп., вл.18А)	77:06:0002015:1039 (Российская Федерация, город Москва, вн.тер.г. муниципальный округ Котловка, проспект Севастопольский, Дом 18А)
56	77:06:0002015:4349 (Москва, р-н Котловка, корп 6, кв. 18)	77:06:0002015:4500 (Российская Федерация, город Москва, вн.тер.г. муниципальный округ Котловка, проспект Севастопольский, Дом 22)
57	77:06:0002016:26 (г Москва, пр-кт Севастопольский, вл 9)	77:06:0002016:1047 (Российская Федерация, город Москва, вн.тер.г. муниципальный округ Котловка, проспект Севастопольский, дом 11Д)
58	77:06:0002016:34 (Российская Федерация, город Москва, вн.тер.г. муниципальный округ Котловка, проспект Севастопольский, земельный участок 11А)	77:06:0002016:1049 (Российская Федерация, город Москва, вн.тер.г. муниципальный округ Котловка, проспект Севастопольский, дом 11А)

59	77:06:0002016:40 (Российская Федерация, город Москва, вн.тер.г. муниципальный округ Котловка, проезд 6-й Загородный, земельный участок 1/1)	-
60	77:06:0002017:13 (г. Москва, 6-й Загородный проезд, вл. 5, стр. 1-6)	77:06:0002017:1058 (Москва, Котловка, проезд. Загородный 6-й, вл. 5, строен. 1)
		77:06:0002017:5077 (Российская Федерация, город Москва, вн.тер.г. муниципальный округ Котловка, проезд 6-й Загородный, владение 5, строение 2)
		77:06:0002017:5070 (Российская Федерация, город Москва, вн.тер.г. муниципальный округ Котловка, проезд 6-й Загородный, владение 5, строение 6)
61	77:06:0002017:5005 (г. Москва, ул. Нагорная, вл. 10, корп. 2)	-
62	77:06:0002017:5134 (Москва, ул Нагорная)	77:06:0002017:1031 (Российская Федерация, город Москва, вн.тер.г. муниципальный округ Котловка, улица Нагорная, дом 24, корпус 10)
63	77:06:0002017:53 (г Москва, пр-кт Севастопольский, вл 15, корпус 3)	77:06:0002017:1048 (Российская Федерация, город Москва, вн.тер.г. муниципальный округ Котловка, проспект Севастопольский, дом 15, корпус 3)
64	77:06:0002017:54 (г Москва, пр-кт Севастопольский, вл 15)	-
65	77:06:0002017:89 (Москва, ул. Нагорная, д. 12, к. 1)	-
66	77:06:0002017:93 (Российская Федерация, город Москва, вн.тер.г. муниципальный округ Котловка, улица Нагорная, земельный участок 6)	77:06:0002017:5462 (Российская Федерация, город Москва, вн.тер.г. муниципальный округ Котловка, улица Нагорная, дом 6, строение 1)
		77:06:0002017:5463 (Российская Федерация, город Москва, вн.тер.г. муниципальный округ Котловка, улица Нагорная, дом 6)
67	77:06:0002017:98 (г. Москва, пр-кт Севастопольский, вл. 17А, стр. 1)	-
68	77:06:0002018:1 (г. Москва, улица Нагорная, владение 17Б)	-
69	77:06:0002018:10 (г. Москва, улица Нагорная, владение 17А)	77:06:0002018:1064 (Российская Федерация, город Москва, вн.тер.г. муниципальный округ

		Котловка, улица Нагорная, дом 17А)
70	77:06:0002018:16 (г Москва, ул Нагорная, вл 15, корп 1)	77:06:0002018:1079 (Российская Федерация, город Москва, вн.тер.г. муниципальный округ Котловка, улица Нагорная, Дом 15, Корпус 1-2)
71	77:06:0002018:24 (Российская Федерация, город Москва, вн.тер.г. муниципальный округ Котловка, улица Нагорная, земельный участок 11/1)	77:06:0002018:1065 (Российская Федерация, город Москва, вн.тер.г. муниципальный округ Котловка, улица Нагорная, Дом 11, Корпус 1)
72	77:06:0002018:28 (Москва, ул. Ремизова, д. 7)	77:06:0002018:1041 (Российская Федерация, город Москва, вн.тер.г. муниципальный округ Котловка, улица Ремизова, дом 7)
73	77:06:0002018:29 (г. Москва, от ПС № 50 "Зюзино" Балаклавский просп., д. 53а до ПС № 267 "Черемушки" Севастопольский просп., д. 9, опора № 28)	-
74	77:06:0002018:35 (г Москва, ул Нагорная, вл 17, корпус 5)	-
75	77:06:0002018:38 (г Москва, ул Нагорная, вл 23)	-
76	77:06:0002018:39 (Москва, ул. Нагорная, д. 21)	-
77	77:06:0002018:49 (Российская Федерация, город Москва, вн.тер.г. муниципальный округ Котловка, улица Нагорная, земельный участок 17/1)	77:06:0002018:1056 Российская Федерация, город Москва, внутригородская территория муниципальный округ Котловка, Нагорная улица, дом 17, корпус 1
78	77:06:0002018:51 (г Москва, ул Нагорная, вл 21, корп 1)	77:06:0002018:1037 (Российская Федерация, город Москва, вн.тер.г. муниципальный округ Котловка, улица Нагорная, Дом 21, Корпус 1)
79	77:06:0002018:5773 (Российская Федерация, город Москва, вн.тер.г. муниципальный округ Котловка, улица Нагорная, земельный участок 23/1)	77:06:0002018:1038 (Российская Федерация, город Москва, вн.тер.г. муниципальный округ Котловка, улица Нагорная, Дом 23, Корпус 1)
80	77:05:0003009:5 (Малое кольцо Московской окружной железной дороги ЮАО (участок №3), г. Москва)	-

3.2.4. Перечень координат характерных точек образуемых и (или) изменяемых земельных участков

№ точки	Координаты точки (система координат, используемая для ведения Единого государственного реестра недвижимости (МСК-77))	
	X	Y
1	2	3
Участок № 1		
1	1907.30	7219.47
2	1930.71	7213.95
3	1921.53	7176.54
4	1917.54	7178.11
5	1916.60	7178.46
6	1915.98	7178.65
7	1915.64	7178.75
8	1915.16	7178.88
9	1915.02	7178.91
10	1906.49	7149.87
11	1887.74	7060.20
12	1884.00	7040.16
13	1877.60	7008.32
14	1875.52	6991.71
15	1874.72	6983.42
16	1873.61	6971.42
17	1875.58	6945.71
18	1880.20	6912.16
19	1882.96	6891.98
20	1885.17	6884.12
21	1895.44	6829.68
22	1848.53	6828.15
23	1811.38	6836.24
24	1794.83	6845.74
25	1790.95	6841.22
26	1787.01	6836.75
27	1783.01	6832.34
28	1737.75	6778.65
29	1717.20	6759.41
30	1690.98	6716.84
31	1587.02	6494.73
32	1578.52	6476.21
33	1576.56	6471.93
34	1557.82	6431.09
35	1528.30	6381.66
36	1452.68	6222.40
37	1454.95	6218.66
38	1455.94	6217.01
39	1456.32	6216.42
40	1456.73	6215.84
41	1457.07	6215.41
42	1457.58	6214.80
43	1458.27	6214.06
44	1440.64	6225.57
45	1414.46	6242.68
46	1401.99	6235.77
47	1403.02	6236.36
48	1404.04	6236.99
49	1405.05	6237.64
50	1405.36	6237.85
51	1406.04	6238.31
52	1407.00	6239.02
53	1407.95	6239.75
54	1408.61	6240.28
55	1409.79	6241.28
56	1410.36	6241.84
57	1410.87	6242.45
58	1411.09	6242.76
59	1411.32	6243.11
60	1411.70	6243.81
61	1411.93	6244.34
62	1412.08	6244.76
63	1412.25	6245.30
64	1412.36	6245.84
65	1412.49	6246.87
66	1412.49	6247.67
67	1412.44	6248.18
68	1412.25	6249.24
69	1412.02	6250.00
70	1411.71	6250.74
71	1411.33	6251.44

72	1410.88	6252.10
73	1410.54	6252.50
74	1410.37	6252.71
75	1423.37	6260.20
76	1461.24	6341.94
77	1488.34	6400.38
78	1512.19	6451.29
79	1550.77	6533.65
80	1569.82	6573.75
81	1586.96	6610.57
82	1587.20	6611.42
83	1591.00	6619.53
84	1611.83	6663.98
85	1675.01	6798.85
86	1681.16	6811.98
87	1715.59	6817.91
88	1721.85	6828.53
89	1750.88	6861.89
90	1759.71	6871.81
91	1768.19	6882.04
92	1770.22	6884.67
93	1773.07	6888.34
94	1776.32	6892.55
95	1783.90	6903.07
96	1791.48	6914.36
97	1798.49	6925.64
98	1805.12	6937.15
99	1808.86	6944.19
100	1811.35	6948.89
101	1817.17	6960.83
102	1822.59	6972.95
103	1827.59	6985.26
104	1832.17	6997.73
105	1834.30	7004.02
106	1836.32	7010.35
107	1840.04	7023.10
108	1843.33	7035.98
109	1872.15	7157.64
110	1872.14	7165.07
111	1894.06	7171.29
1	1682.13	6793.46
2	1688.48	6800.28
3	1694.86	6794.00
4	1689.15	6787.53
Участок № 2		
1	1681.16	6811.98
2	1680.55	6812.91
3	1679.95	6813.72
4	1679.89	6813.82
5	1679.17	6814.68
6	1678.85	6815.02
7	1678.41	6815.50
8	1667.72	6826.57
9	1649.99	6844.91
10	1574.09	6922.12
11	1574.09	6922.13
12	1573.38	6922.81
13	1572.92	6923.19
14	1572.62	6923.44
15	1572.23	6923.73
16	1571.83	6924.02
17	1571.24	6924.39
18	1571.00	6924.55
19	1570.14	6925.02
20	1569.25	6925.43
21	1568.33	6925.79
22	1567.39	6926.08
23	1566.91	6926.20
24	1566.44	6926.32
25	1565.92	6926.41
26	1565.47	6926.49
27	1565.24	6926.51
28	1564.49	6926.59
29	1563.51	6926.63
30	1563.02	6926.62
31	1562.52	6926.61
32	1561.55	6926.52
33	1561.06	6926.45
34	1560.57	6926.37
35	1559.61	6926.16
36	1559.10	6926.02
37	1559.01	6925.99
38	1558.41	6925.79
39	1557.97	6925.63
40	1557.83	6925.57
41	1557.25	6925.33

42	1556.81	6925.13
43	1556.68	6925.06
44	1556.12	6924.77
45	1555.73	6924.54
46	1555.58	6924.46
47	1555.05	6924.12
48	1554.53	6923.76
49	1554.37	6923.63
50	1554.04	6923.38
51	1553.72	6923.12
52	1553.55	6922.98
53	1553.09	6922.56
54	1552.64	6922.12
55	1552.31	6921.77
56	1552.21	6921.66
57	1557.29	6928.44
58	1558.20	6929.65
59	1558.86	6930.48
60	1559.56	6931.28
61	1560.31	6932.03
62	1561.10	6932.75
63	1561.92	6933.43
64	1562.78	6934.06
65	1563.67	6934.64
66	1564.59	6935.18
67	1565.54	6935.66
68	1566.51	6936.10
69	1567.50	6936.48
70	1568.51	6936.81
71	1569.54	6937.08
72	1570.58	6937.30
73	1571.64	6937.47
74	1572.69	6937.57
75	1573.76	6937.62
76	1574.82	6937.62
77	1575.89	6937.56
78	1576.94	6937.44
79	1577.99	6937.26
80	1579.03	6937.03
81	1580.06	6936.75
82	1581.07	6936.41
83	1582.06	6936.02
84	1583.02	6935.57
85	1583.97	6935.08
86	1584.88	6934.53
87	1585.77	6933.94
88	1586.62	6933.30
89	1587.43	6932.62
90	1588.21	6931.89
91	1591.80	6928.36
92	1593.73	6930.65
93	1607.76	6916.30
94	1642.19	6881.09
95	1644.85	6879.25
96	1647.51	6877.42
97	1651.87	6873.26
98	1659.58	6866.12
99	1660.50	6865.30
100	1674.16	6852.55
101	1677.22	6849.68
102	1678.34	6848.64
103	1679.16	6847.89
104	1679.20	6847.86
105	1679.43	6847.65
106	1691.63	6839.96
107	1695.71	6843.04
108	1703.02	6838.46
109	1707.31	6835.78
110	1718.49	6830.00
111	1721.85	6828.53
112	1718.72	6823.22
113	1715.59	6817.91
Участок № 3		
1	1718.49	6830.00
2	1707.31	6835.78
3	1703.08	6838.43
4	1695.86	6842.97
5	1716.18	6886.46
6	1739.24	6875,02
Участок № 4		
1	1932.44	7304.96
2	1891.32	7285.17
3	1890.65	7283.34
4	1892.41	7282.25
5	1891.11	7277.82
6	1885.00	7278.23

7	1884.69	7273.64
8	1871.98	7274.47
9	1871.96	7284.94
10	1882.24	7336.12
11	1867.19	7336.30
12	1867.19	7353.60
13	1870.42	7439.63
14	1886.35	7465.50
15	1897.19	7463.15
16	1899.00	7468.56
17	1949.39	7507.68
18	1950.60	7504.19
19	1956.02	7481.55
20	1959.15	7458.48
21	1959.96	7435.21
22	1958.44	7411.99
23	1956.95	7399.18
24	1986.86	7393.92
25	1983.39	7376.57
26	1972.70	7333.95
27	1960.07	7298.47
Участок № 5		
1	2052.81	7513.99
2	2032.37	7495.06
3	2029.33	7492.00
4	2029.11	7508.27
5	2021.90	7539.18
6	2021.91	7539.18
7	2076.87	7594.52
8	2124.68	7578.01
9	2124.72	7578.05
10	2130.14	7576.13
Участок № 6		
1	2362.52	7505.65
2	2362.66	7505.99
3	2362.38	7505.25
4	2362.03	7503.69
5	2361.81	7502.11
6	2361.74	7500.52
7	2361.80	7498.93
8	2362.01	7497.34
9	2362.35	7495.79
10	2362.83	7494.27
11	2363.44	7492.79
12	2364.17	7491.38
13	2365.03	7490.03
14	2366.00	7488.77
15	2367.08	7487.60
16	2368.26	7486.52
17	2369.52	7485.55
18	2370.87	7484.70
19	2397.60	7469.50
20	2413.00	7465.00
21	2446.80	7453.00
22	2460.90	7451.15
23	2481.20	7448.50
24	2487.07	7448.98
25	2507.45	7450.64
26	2507.15	7442.05
27	2501.01	7410.44
28	2500.78	7409.68
29	2497.47	7399.02
30	2337.70	7440.34
31	2356.14	7488.87
Участок № 7		
1	2789.74	7333.82
2	2700.25	7356.95
3	2721.14	7366.28
4	2749.23	7378.82
5	2761.77	7383.01
6	2768.91	7385.08
7	2776.90	7387.51
8	2777.22	7386.88
9	2790.60	7391.97
10	2802.32	7396.27
11	2805.25	7397.02
12	2820.13	7399.64
13	2827.48	7399.35
14	2827.86	7396.35
15	2841.67	7399.35
16	2841.67	7399.34
17	2853.09	7399.10
18	2925.22	7399.61
19	2925.88	7393.00
20	3000.00	7393.00
21	3044.92	7390.33

22	3292.12	7375.67
23	3348.37	7346.55
24	3338.16	7348.49
25	3303.58	7355.08
26	3298.96	7355.93
27	3294.33	7356.73
28	3289.69	7357.48
29	3285.04	7358.17
30	3280.39	7358.80
31	3275.72	7359.38
32	3271.06	7359.91
33	3266.38	7360.38
34	3177.40	7368.80
35	3171.87	7369.31
36	3166.34	7369.79
37	3160.81	7370.24
38	3155.28	7370.66
39	3149.74	7371.05
40	3144.20	7371.41
41	3138.66	7371.75
42	3133.12	7372.05
43	3127.57	7372.33
44	3122.03	7372.57
45	3116.48	7372.79
46	3110.94	7372.98
47	3105.39	7373.14
48	3099.84	7373.27
49	3094.29	7373.37
50	3088.74	7373.44
51	3083.19	7373.48
52	3077.64	7373.49
53	3072.09	7373.48
54	3066.54	7373.43
55	3060.99	7373.36
56	3055.44	7373.25
57	3049.89	7373.12
58	3044.34	7372.96
59	3038.79	7372.77
60	3033.25	7372.55
61	3027.70	7372.30
62	3022.16	7372.02
63	3016.62	7371.71
64	3011.08	7371.38
65	3005.54	7371.01
66	3000.00	7370.61
67	2994.24	7370.17
68	2988.48	7369.70
69	2982.72	7369.19
70	2976.96	7368.66
71	2971.21	7368.09
72	2965.46	7367.49
73	2959.72	7366.86
74	2953.98	7366.19
75	2948.24	7365.50
76	2942.50	7364.77
77	2936.77	7364.02
78	2931.05	7363.23
79	2925.33	7362.41
80	2919.61	7361.56
81	2913.90	7360.67
82	2908.19	7359.76
83	2902.49	7358.82
84	2896.79	7357.84
85	2891.10	7356.83
86	2885.41	7355.80
87	2879.73	7354.73
88	2874.06	7353.63
89	2868.39	7352.49
90	2862.73	7351.33
91	2857.07	7350.14
92	2851.42	7348.91
93	2845.78	7347.66
94	2840.15	7346.37
95	2834.52	7345.06
96	2828.90	7343.71
97	2823.29	7342.33
98	2817.68	7340.92
Участок № 8		
1	2537.12	7757.48
2	2489.41	7762.62
3	2468.57	7764.49
4	2459.59	7765.54
5	2458.25	7765.07
6	2456.53	7764.48
7	2454.81	7763.90
8	2453.09	7763.33

9	2451.37	7762.77
10	2449.64	7762.21
11	2447.91	7761.67
12	2446.17	7761.14
13	2444.43	7760.62
14	2442.69	7760.10
15	2440.95	7759.60
16	2439.20	7759.11
17	2437.45	7758.62
18	2435.70	7758.15
19	2433.95	7757.69
20	2432.19	7757.23
21	2430.43	7756.79
22	2428.67	7756.35
23	2426.90	7755.93
24	2425.14	7755.52
25	2423.37	7755.11
26	2421.60	7754.72
27	2419.82	7754.33
28	2418.05	7753.96
29	2416.27	7753.59
30	2414.49	7753.24
31	2412.71	7752.90
32	2410.92	7752.56
33	2409.14	7752.24
34	2407.35	7751.92
35	2405.56	7751.62
36	2403.77	7751.33
37	2401.98	7751.04
38	2400.18	7750.77
39	2398.39	7750.50
40	2396.59	7750.25
41	2394.79	7750.01
42	2392.99	7749.77
43	2391.19	7749.55
44	2389.39	7749.34
45	2387.59	7749.14
46	2385.78	7748.94
47	2383.98	7748.76
48	2382.17	7748.59
49	2380.36	7748.43
50	2378.55	7748.27
51	2376.74	7748.13

52	2374.93	7748.00
53	2373.12	7747.88
54	2371.31	7747.77
55	2316.48	7743.27
56	2315.33	7743.18
57	2314.19	7743.10
58	2313.05	7743.00
59	2311.91	7742.90
60	2310.76	7742.80
61	2309.62	7742.69
62	2308.48	7742.58
63	2307.34	7742.46
64	2306.20	7742.33
65	2305.06	7742.20
66	2303.93	7742.07
67	2302.79	7741.93
68	2301.65	7741.78
69	2300.51	7741.63
70	2299.38	7741.48
71	2298.24	7741.32
72	2297.11	7741.15
73	2295.98	7740.98
74	2294.84	7740.80
75	2293.71	7740.62
76	2292.58	7740.44
77	2291.45	7740.24
78	2290.32	7740.05
79	2289.19	7739.84
80	2288.07	7739.64
81	2286.94	7739.42
82	2285.82	7739.21
83	2284.69	7738.98
84	2283.57	7738.76
85	2282.45	7738.52
86	2281.32	7738.28
87	2280.20	7738.04
88	2279.09	7737.79
89	2277.97	7737.54
90	2276.85	7737.28
91	2275.74	7737.02
92	2274.62	7736.75
93	2273.51	7736.47
94	2272.40	7736.20

95	2271.29	7735.91
96	2270.18	7735.62
97	2269.07	7735.33
98	2267.96	7735.03
99	2266.86	7734.72
100	2265.75	7734.41
101	2264.65	7734.10
102	2263.55	7733.78
103	2262.45	7733.46
104	2261.35	7733.13
105	2260.26	7732.79
106	2259.16	7732.45
107	2258.07	7732.11
108	2256.98	7731.76
109	2255.89	7731.40
110	2254.80	7731.04
111	2253.71	7730.68
112	2252.63	7730.31
113	2251.55	7729.94
114	2250.46	7729.56
115	2249.38	7729.17
116	2248.31	7728.78
117	2247.23	7728.39
118	2246.16	7727.99
119	2245.08	7727.59
120	2244.01	7727.18
121	2242.94	7726.76
122	2241.88	7726.35
123	2240.81	7725.92
124	2239.75	7725.49
125	2238.69	7725.06
126	2237.63	7724.62
127	2236.57	7724.18
128	2235.52	7723.73
129	2234.46	7723.28
130	2233.41	7722.82
131	2232.36	7722.36
132	2231.32	7721.89
133	2230.27	7721.42
134	2229.23	7720.94
135	2228.19	7720.46
136	2227.15	7719.98
137	2226.11	7719.49

138	2225.08	7718.99
139	2224.05	7718.49
140	2223.02	7717.98
141	2221.99	7717.48
142	2220.97	7716.96
143	2219.95	7716.44
144	2218.93	7715.92
145	2217.91	7715.39
146	2213.91	7713.04
147	2197.17	7703.80
148	2194.95	7702.52
149	2192.78	7701.16
150	2190.66	7699.72
151	2188.59	7698.21
152	2186.59	7696.62
153	2184.64	7694.96
154	2183.31	7693.78
155	2181.99	7692.58
156	2180.68	7691.38
157	2125.25	7640.06
158	2127.25	7639.45
159	2131.41	7638.02
160	2153.07	7634.35
161	2153.89	7635.63
162	2180.79	7627.23
163	2212.72	7656.79
164	2214.02	7657.98
165	2215.33	7659.16
166	2216.65	7660.33
167	2217.99	7661.49
168	2219.34	7662.63
169	2220.70	7663.76
170	2229.98	7677.16
171	2235.80	7678.07
172	2251.09	7686.68
173	2253.82	7686.61
174	2260.30	7690.80
175	2261.14	7691.34
176	2261.99	7691.87
177	2262.85	7692.40
178	2263.71	7692.91
179	2264.58	7693.41
180	2265.46	7693.90

181	2266.34	7694.39
182	2267.22	7694.86
183	2268.12	7695.32
184	2269.01	7695.78
185	2269.91	7696.22
186	2270.82	7696.65
187	2271.73	7697.08
188	2272.64	7697.49
189	2273.56	7697.89
190	2274.49	7698.28
191	2275.42	7698.67
192	2276.35	7699.04
193	2277.29	7699.40
194	2278.23	7699.75
195	2279.17	7700.09
196	2280.12	7700.42
197	2281.07	7700.74
198	2282.03	7701.05
199	2282.97	7701.34
200	2283.91	7701.63
201	2284.86	7701.92
202	2285.81	7702.20
203	2286.76	7702.48
204	2287.71	7702.75
205	2288.66	7703.01
206	2289.61	7703.28
207	2290.56	7703.53
208	2291.52	7703.78
209	2292.48	7704.03
210	2293.43	7704.27
211	2294.39	7704.51
212	2295.35	7704.74
213	2296.31	7704.96
214	2297.28	7705.19
215	2298.24	7705.40
216	2299.21	7705.61
217	2300.17	7705.82
218	2301.14	7706.02
219	2302.11	7706.22
220	2303.08	7706.41
221	2304.05	7706.60
222	2305.02	7706.78
223	2305.99	7706.95

224	2306.96	7707.12
225	2307.94	7707.29
226	2308.91	7707.45
227	2309.89	7707.61
228	2310.86	7707.76
229	2311.84	7707.90
230	2312.82	7708.04
231	2313.80	7708.18
232	2314.77	7708.31
233	2315.75	7708.43
234	2316.74	7708.56
235	2317.72	7708.67
236	2318.70	7708.78
237	2319.68	7708.89
238	2320.66	7708.99
239	2321.65	7709.08
240	2322.63	7709.17
241	2323.61	7709.25
242	2324.60	7709.33
243	2325.58	7709.41
244	2326.57	7709.48
245	2327.55	7709.54
246	2328.54	7709.60
247	2329.53	7709.65
248	2330.51	7709.70
249	2331.50	7709.75
250	2332.49	7709.78
251	2333.48	7709.82
252	2334.46	7709.84
253	2335.45	7709.87
254	2336.44	7709.89
255	2337.43	7709.90
256	2338.41	7709.91
257	2339.40	7709.91
258	2340.39	7709.91
259	2364.39	7709.78
260	2366.64	7709.77
261	2368.89	7709.78
262	2371.14	7709.81
263	2373.39	7709.85
264	2375.63	7709.91
265	2377.88	7709.98
266	2380.13	7710.07

267	2382.38	7710.17
268	2384.62	7710.29
269	2386.87	7710.42
270	2389.11	7710.57
271	2391.35	7710.73
272	2393.60	7710.91
273	2395.84	7711.11
274	2398.08	7711.32
275	2400.31	7711.54
276	2402.55	7711.78
277	2404.78	7712.04
278	2407.02	7712.31
279	2409.25	7712.59
280	2411.48	7712.89
281	2413.70	7713.21
282	2415.93	7713.54
283	2418.15	7713.89
284	2420.37	7714.25
285	2422.59	7714.63
286	2424.80	7715.02
287	2427.01	7715.43
288	2429.22	7715.85
289	2431.43	7716.29
290	2433.63	7716.74
291	2435.83	7717.20
292	2438.03	7717.69
293	2440.22	7718.18
294	2442.41	7718.70
295	2444.60	7719.22
296	2446.78	7719.76
297	2448.96	7720.32
298	2451.14	7720.89
299	2453.31	7721.48
300	2455.48	7722.08
301	2457.64	7722.70
302	2459.80	7723.33
303	2461.95	7723.97
304	2464.10	7724.63
305	2466.25	7725.31
306	2468.39	7726.00
307	2470.52	7726.70
308	2472.66	7727.42
309	2474.78	7728.15
310	2476.90	7728.90
311	2479.02	7729.66
312	2481.13	7730.44
313	2483.24	7731.23
314	2485.34	7732.03
315	2487.43	7732.85
316	2489.52	7733.68
317	2491.60	7734.53
318	2493.68	7735.39
319	2495.75	7736.27
320	2497.82	7737.16
321	2499.88	7738.06
322	2501.93	7738.98
323	2503.98	7739.91
324	2506.02	7740.86
325	2508.05	7741.82
326	2510.08	7742.79
327	2512.10	7743.78
328	2514.11	7744.78
329	2516.12	7745.80
330	2518.12	7746.82
331	2520.11	7747.87
332	2521.46	7748.58
333	2522.81	7749.30
334	2524.15	7750.03
335	2525.16	7758.40
336	2535.68	7756.62
Участок № 9		
1	2008.43	7889.04
2	2024.20	7886.80
3	2051.06	7882.93
4	2052.00	7882.82
5	2068.32	7880.49
6	2066.69	7880.95
7	2064.92	7881.79
8	2027.80	7899.24
9	2010.25	7901.76
Участок № 10		
1	2710.57	8082.08
2	2703.78	8065.62
3	2697.49	8066.75
4	2695.76	8067.06
5	2695.16	8067.15

6	2694.55	8067.22
7	2693.93	8067.25
8	2693.32	8067.25
9	2692.71	8067.21
10	2692.10	8067.15
11	2691.49	8067.06
12	2690.89	8066.93
13	2690.29	8066.77
14	2689.71	8066.59
15	2689.13	8066.37
16	2688.57	8066.13
17	2688.02	8065.85
18	2687.49	8065.55
19	2686.97	8065.23
20	2686.47	8064.87
21	2685.98	8064.49
22	2685.52	8064.09
23	2685.08	8063.66
24	2684.66	8063.21
25	2684.27	8062.74
26	2683.90	8062.25
27	2683.55	8061.75
28	2683.23	8061.22
29	2682.94	8060.68
30	2682.68	8060.13
31	2682.44	8059.56
32	2665.25	8089.27
33	2665.15	8088.38
34	2658.52	8029.05
35	2660.64	8028.82
36	2659.55	8018.44
37	2657.37	8018.67
38	2655.28	8000.15
39	2654.99	7998.00
40	2654.69	7996.01
41	2654.36	7994.02
42	2654.00	7992.04
43	2653.51	7989.55
44	2652.96	7987.07
45	2652.37	7984.61
46	2651.73	7982.15
47	2651.02	7979.64
48	2650.30	7977.28

49	2649.52	7974.87
50	2648.69	7972.47
51	2645.26	7963.50
52	2637.96	7945.72
53	2637.42	7944.48
54	2636.88	7943.24
55	2636.33	7942.01
56	2635.78	7940.77
57	2635.23	7939.54
58	2634.67	7938.31
59	2634.11	7937.08
60	2633.55	7935.85
61	2632.98	7934.62
62	2632.41	7933.40
63	2631.84	7932.17
64	2631.26	7930.95
65	2630.68	7929.73
66	2630.10	7928.51
67	2629.51	7927.29
68	2628.93	7926.08
69	2628.33	7924.86
70	2627.74	7923.65
71	2627.14	7922.44
72	2626.53	7921.23
73	2625.93	7920.02
74	2625.32	7918.82
75	2624.70	7917.61
76	2624.09	7916.41
77	2623.47	7915.21
78	2622.84	7914.01
79	2622.22	7912.81
80	2621.59	7911.62
81	2620.95	7910.42
82	2620.32	7909.23
83	2619.68	7908.04
84	2619.03	7906.85
85	2618.39	7905.66
86	2617.74	7904.48
87	2617.09	7903.29
88	2616.43	7902.11
89	2615.77	7900.93
90	2615.11	7899.76
91	2614.44	7898.58

92	2613.77	7897.40
93	2613.10	7896.23
94	2612.42	7895.06
95	2611.75	7893.89
96	2611.06	7892.73
97	2610.38	7891.56
98	2609.69	7890.40
99	2609.00	7889.24
100	2608.30	7888.08
101	2607.61	7886.92
102	2606.91	7885.77
103	2606.20	7884.61
104	2605.49	7883.46
105	2604.78	7882.31
106	2604.07	7881.16
107	2603.35	7880.02
108	2602.63	7878.87
109	2601.91	7877.73
110	2601.18	7876.59
111	2600.45	7875.45
112	2599.72	7874.32
113	2598.21	7872.04
114	2596.64	7869.80
115	2595.02	7867.60
116	2593.33	7865.44
117	2591.60	7863.32
118	2589.81	7861.26
119	2590.21	7860.20
120	2588.10	7859.39
121	2587.00	7858.22
122	2585.88	7857.07
123	2584.74	7855.94
124	2583.59	7854.83
125	2582.42	7853.73
126	2581.23	7852.65
127	2580.02	7851.59
128	2578.80	7850.55
129	2577.57	7849.53
130	2576.32	7848.53
131	2575.05	7847.54
132	2573.77	7846.57
133	2572.48	7845.63
134	2571.17	7844.70

135	2569.85	7843.79
136	2568.51	7842.91
137	2567.16	7842.04
138	2565.80	7841.19
139	2564.42	7840.37
140	2563.03	7839.56
141	2561.63	7838.78
142	2560.22	7838.02
143	2558.80	7837.28
144	2557.37	7836.56
145	2555.92	7835.86
146	2554.47	7835.19
147	2553.00	7834.53
148	2551.53	7833.90
149	2550.04	7833.29
150	2548.55	7832.71
151	2547.05	7832.14
152	2545.54	7831.60
153	2544.02	7831.09
154	2542.49	7830.59
155	2540.96	7830.12
156	2539.42	7829.67
157	2537.87	7829.25
158	2536.32	7828.84
159	2534.76	7828.47
160	2533.20	7828.11
161	2531.63	7827.78
162	2530.05	7827.47
163	2528.48	7827.19
164	2526.89	7826.93
165	2525.31	7826.70
166	2523.72	7826.48
167	2522.12	7826.30
168	2520.53	7826.13
169	2518.93	7826.00
170	2517.33	7825.88
171	2515.73	7825.79
172	2514.13	7825.72
173	2512.52	7825.68
174	2510.92	7825.66
175	2509.31	7825.67
176	2507.71	7825.70
177	2506.11	7825.76

178	2504.51	7825.84
179	2502.90	7825.94
180	2501.31	7826.07
181	2447.13	7831.56
182	2445.71	7831.70
183	2444.28	7831.85
184	2442.86	7832.00
185	2441.44	7832.15
186	2440.02	7832.31
187	2438.59	7832.46
188	2415.74	7834.98
189	2413.65	7835.21
190	2411.57	7835.45
191	2409.48	7835.69
192	2407.40	7835.93
193	2405.31	7836.18
194	2403.23	7836.44
195	2401.15	7836.70
196	2399.07	7836.96
197	2396.98	7837.23
198	2394.90	7837.50
199	2392.82	7837.78
200	2390.74	7838.06
201	2388.66	7838.34
202	2386.58	7838.63
203	2384.51	7838.93
204	2347.56	7844.20
205	2345.71	7844.46
206	2343.85	7844.70
207	2341.99	7844.92
208	2340.13	7845.13
209	2338.27	7845.32
210	2336.41	7845.49
211	2334.54	7845.65
212	2332.67	7845.79
213	2330.81	7845.91
214	2291.84	7848.31
215	2405.62	7831.98
216	2479.17	7824.07
217	2517.27	7820.43
218	2518.16	7820.13
219	2519.07	7819.89
220	2519.99	7819.70

221	2520.93	7819.57
222	2559.59	7815.41
223	2594.39	7811.66
224	2603.71	7810.66
225	2604.20	7811.17
226	2605.75	7812.80
227	2607.30	7814.44
228	2608.83	7816.08
229	2610.35	7817.74
230	2611.85	7819.41
231	2613.35	7821.09
232	2614.83	7822.78
233	2616.31	7824.48
234	2617.77	7826.19
235	2619.22	7827.91
236	2620.66	7829.64
237	2622.08	7831.38
238	2623.50	7833.13
239	2624.90	7834.88
240	2626.29	7836.65
241	2627.67	7838.43
242	2629.04	7840.21
243	2630.39	7842.01
244	2631.73	7843.82
245	2633.06	7845.63
246	2634.38	7847.45
247	2635.68	7849.28
248	2636.98	7851.13
249	2638.26	7852.97
250	2639.52	7854.83
251	2640.78	7856.70
252	2642.02	7858.58
253	2643.25	7860.46
254	2644.46	7862.35
255	2645.67	7864.25
256	2646.86	7866.16
257	2657.70	7885.06
258	2658.48	7886.54
259	2659.26	7888.02
260	2660.02	7889.51
261	2660.78	7891.00
262	2661.53	7892.49
263	2662.28	7893.99

264	2663.01	7895.50
265	2663.74	7897.00
266	2664.46	7898.51
267	2665.17	7900.03
268	2665.88	7901.54
269	2666.57	7903.07
270	2667.26	7904.59
271	2667.95	7906.12
272	2668.62	7907.65
273	2669.29	7909.18
274	2669.94	7910.72
275	2670.59	7912.26
276	2671.24	7913.81
277	2671.87	7915.36
278	2672.50	7916.91
279	2673.12	7918.46
280	2673.73	7920.02
281	2674.33	7921.58
282	2674.93	7923.14
283	2675.52	7924.71
284	2676.10	7926.28
285	2676.67	7927.85
286	2677.23	7929.43
287	2677.79	7931.01
288	2678.34	7932.59
289	2678.88	7934.17
290	2679.41	7935.76
291	2679.93	7937.35
292	2680.45	7938.94
293	2680.95	7940.53
294	2681.45	7942.13
295	2681.94	7943.73
296	2682.43	7945.33
297	2682.90	7946.94
298	2683.37	7948.54
299	2683.83	7950.15
300	2684.28	7951.76
301	2684.72	7953.38
302	2685.16	7954.99
303	2685.58	7956.61
304	2686.00	7958.23
305	2686.41	7959.85
306	2686.81	7961.48
307	2687.20	7963.11
308	2687.59	7964.73
309	2687.96	7966.36
310	2688.33	7968.00
311	2688.69	7969.63
312	2689.05	7971.27
313	2689.39	7972.90
314	2689.72	7974.54
315	2690.05	7976.18
316	2690.37	7977.83
317	2690.68	7979.47
318	2703.55	8048.66
319	2703.74	8049.61
320	2703.94	8050.56
321	2704.17	8051.50
322	2704.41	8052.44
323	2704.67	8053.38
324	2704.95	8054.31
325	2710.93	8073.62
326	2711.27	8074.73
327	2711.60	8075.85
328	2711.91	8076.97
329	2712.22	8078.09
330	2712.52	8079.22
331	2712.80	8080.35
332	2713.07	8081.48
333	2713.34	8082.61
334	2713.59	8083.75
335	2713.83	8084.89
336	2714.06	8086.03
337	2714.28	8087.17
338	2715.45	8093.57
Участок № 11		
1	2586.98	7868.60
2	2590.21	7860.20
3	2581.81	7856.97
4	2578.58	7865.36
Участок № 12		
1	2596.00	7872.24
2	2608.55	7887.65
3	2626.80	7942.22
4	2603.53	7951.66
5	2598.21	7939.78

6	2595.05	7932.73
7	2591.89	7932.88
8	2574.49	7894.50
9	2573.65	7892.64
10	2573.24	7874.84
Участок № 13		
1	2767.89	8322.53
2	2764.66	8304.80
3	2749.46	8308.74
4	2745.52	8309.76
5	2738.26	8311.72
6	2697.60	8322.73
7	2697.82	8325.73
8	2699.04	8342.27
9	2700.71	8364.83
10	2717.51	8434.00
11	2718.10	8436.71
12	2720.41	8447.31
13	2733.86	8503.65
14	2726.37	8511.93
15	2720.27	8518.66
16	2664.90	8579.79
17	2761.14	8616.23
18	2763.19	8617.74
19	2764.66	8618.83
20	2766.29	8621.04
21	2767.37	8622.52
22	2767.97	8624.25
23	2768.36	8625.39
24	2768.50	8625.99
25	2768.93	8627.72
26	2770.86	8635.43
27	2772.87	8643.13
28	2774.95	8650.80
29	2777.09	8658.46
30	2777.94	8661.36
31	2779.31	8666.10
32	2781.06	8671.90
33	2783.96	8681.31
34	2786.40	8688.88
35	2788.05	8693.88
36	2788.87	8696.36
37	2790.10	8699.96
38	2791.42	8703.82
39	2794.04	8711.26
40	2796.72	8718.67
41	2798.10	8722.37
42	2799.47	8726.06
43	2801.11	8730.33
44	2802.29	8733.42
45	2803.46	8736.38
46	2805.18	8740.76
47	2806.66	8744.41
48	2808.14	8748.07
49	2808.98	8750.09
50	2811.16	8755.35
51	2814.25	8762.60
52	2817.40	8769.82
53	2819.32	8774.11
54	2820.62	8777.02
55	2823.91	8784.18
56	2827.26	8791.32
57	2830.68	8798.42
58	2834.16	8805.49
59	2835.96	8809.00
60	2837.78	8812.49
61	2839.63	8815.98
62	2841.50	8819.45
63	2843.39	8822.90
64	2845.30	8826.35
65	2847.24	8829.78
66	2849.20	8833.20
67	2851.19	8836.60
68	2853.19	8839.99
69	2855.22	8843.37
70	2857.27	8846.74
71	2860.40	8851.76
72	2861.45	8853.42
73	2863.57	8856.75
74	2865.71	8860.05
75	2867.86	8863.33
76	2867.87	8863.35
77	2870.06	8866.63
78	2871.70	8869.05
79	2874.50	8873.14
80	2876.75	8876.37

81	2879.02	8879.59
82	2880.17	8881.20
83	2881.32	8882.80
84	2883.63	8885.99
85	2886.11	8889.34
86	2888.33	8892.31
87	2890.71	8895.46
88	2893.11	8898.58
89	2895.53	8901.69
90	2897.97	8904.78
91	2900.44	8907.86
92	2902.92	8910.92
93	2928.60	8943.85
94	2947.42	8967.98
95	2942.96	8972.91
96	2936.84	8979.67
97	2942.40	8984.70
98	2947.96	8989.74
99	2956.79	8979.99
100	2962.47	8987.27
101	2968.15	8994.56
102	3083.47	9138.01
103	3118.99	9173.31
104	3143.52	9196.56
105	3158.61	9210.87
106	3200.64	9240.44
107	3205.31	9245.18
108	3210.07	9249.85
109	3214.90	9254.43
110	3273.54	9309.20
111	3275.79	9311.52
112	3341.95	9381.48
113	3364.90	9401.82
114	3368.95	9397.91
115	3386.69	9417.26
116	3397.01	9428.52
117	3416.83	9456.99
118	3437.29	9424.44
119	3434.83	9421.87
120	3339.02	9321.32
121	3267.15	9246.05
122	3199.41	9172.49
123	3131.67	9098.93

124	3040.56	9000.00
125	3034.11	8992.98
126	3016.72	8973.43
127	3000.00	8953.30
128	2975.06	8920.47
129	2967.89	8909.89
130	2964.88	8905.93
131	2962.72	8902.77
132	2960.39	8899.29
133	2958.07	8895.80
134	2955.77	8892.30
135	2953.49	8888.79
136	2951.23	8885.26
137	2948.99	8881.73
138	2946.77	8878.18
139	2944.56	8874.61
140	2942.38	8871.04
141	2940.22	8867.45
142	2938.07	8863.86
143	2935.95	8860.25
144	2933.84	8856.63
145	2931.76	8853.00
146	2929.69	8849.35
147	2927.64	8845.70
148	2925.62	8842.03
149	2923.61	8838.36
150	2921.44	8834.31
151	2919.66	8830.97
152	2917.72	8827.26
153	2915.79	8823.54
154	2913.88	8819.82
155	2912.00	8816.08
156	2911.12	8814.30
157	2910.14	8812.33
158	2908.72	8809.43
159	2908.29	8808.57
160	2907.38	8806.68
161	2906.47	8804.80
162	2905.57	8802.91
163	2904.66	8801.02
164	2903.39	8798.31
165	2902.14	8795.62
166	2900.74	8792.60

167	2899.38	8789.62
168	2897.66	8785.80
169	2895.96	8781.97
170	2893.85	8777.13
171	2892.62	8774.29
172	2890.98	8770.43
173	2889.91	8767.86
174	2888.76	8765.08
175	2887.77	8762.70
176	2886.80	8760.30
177	2886.20	8758.82
178	2884.65	8754.93
179	2882.69	8749.94
180	2882.13	8748.47
181	2882.12	8748.47
182	2880.12	8743.21
183	2879.38	8741.25
184	2878.53	8738.98
185	2876.79	8734.21
186	2875.78	8731.42
187	2874.37	8727.47
188	2872.99	8723.52
189	2871.63	8719.56
190	2854.40	8668.95
191	2845.50	8642.83
192	2845.67	8642.89
193	2856.03	8646.81
194	2856.85	8647.12
195	2858.96	8645.44
196	2867.66	8646.17
197	2881.31	8650.97
198	2883.36	8657.16
199	2888.87	8659.25
200	2890.28	8659.78
201	2903.88	8664.93
202	2906.89	8668.05
203	2907.52	8669.73
204	2907.78	8670.43
205	2907.90	8670.84
206	2909.79	8677.54
207	2910.85	8681.30
208	2912.90	8680.73
209	2934.80	8674.54

210	2928.64	8651.31
211	2922.49	8628.09
212	2921.90	8625.30
213	2921.27	8622.33
214	2919.69	8614.97
215	2918.14	8607.60
216	2916.63	8600.22
217	2915.15	8592.84
218	2914.04	8587.18
219	2889.49	8591.99
220	2889.90	8594.09
221	2890.32	8596.23
222	2889.74	8598.68
223	2889.35	8600.32
224	2888.35	8601.68
225	2886.97	8603.57
226	2884.96	8604.78
227	2883.52	8605.65
228	2879.53	8606.23
229	2877.90	8605.80
230	2877.26	8605.64
231	2877.01	8605.57
232	2876.63	8605.43
233	2871.28	8603.40
234	2870.92	8603.25
235	2867.86	8601.99
236	2866.31	8601.45
237	2851.69	8595.94
238	2843.28	8596.61
239	2829.31	8591.56
240	2827.97	8589.69
241	2827.17	8586.70
242	2827.09	8586.67
243	2825.95	8582.68
244	2824.83	8578.68
245	2823.73	8574.68
246	2822.65	8570.67
247	2821.60	8566.65
248	2820.57	8562.63
249	2819.57	8558.60
250	2818.66	8554.86
251	2818.58	8554.57
252	2763.33	8324.74

253	2788.09	8318.42
Участок № 14		
1	2559.95	8413.09
2	2560.28	8381.60
3	2527.87	8391.42
4	2514.04	8399.70
5	2500.06	8408.75
6	2486.41	8418.28
7	2473.12	8428.27
8	2460.20	8438.69
9	2447.69	8449.53
10	2435.60	8460.76
11	2423.95	8472.36
12	2412.98	8484.06
13	2413.65	8483.33
14	2435.81	8453.95
15	2465.76	8426.58
16	2492.06	8409.68
17	2513.62	8394.62
18	2536.18	8381.11
19	2559.63	8369.21
20	2583.85	8358.99
21	2608.73	8350.48
22	2649.82	8336.21
23	2668.76	8330.86
24	2674.83	8329.15
25	2697.60	8322.73
26	2700.71	8364.83
27	2666.92	8372.39
28	2663.35	8373.20
29	2659.79	8374.05
30	2656.25	8374.93
31	2652.70	8375.84
32	2649.17	8376.78
33	2616.07	8388.65
34	2578.94	8403.18
35	2574.19	8405.54
36	2570.94	8407.20
37	2567.69	8408.89
38	2564.47	8410.61
39	2561.26	8412.36
Участок № 15		
1	2452.93	8499.54
2	2466.48	8484.88
3	2484.27	8467.56
4	2492.71	8460.06
5	2508.16	8447.38
6	2524.24	8435.47
7	2531.56	8430.59
8	2512.13	8449.42
9	2487.21	8470.37
10	2475.25	8479.13
11	2473.40	8487.50
12	2462.98	8503.34
Участок № 16		
1	2384.35	8575.25
2	2419.44	8536.52
3	2424.22	8546.14
4	2398.53	8574.50
5	2396.67	8573.19
6	2394.60	8572.31
7	2392.50	8571.95
8	2390.48	8572.00
9	2388.49	8572.47
10	2386.75	8573.27
11	2385.09	8574.44
Участок № 17		
1	2151.19	9000.97
2	2151.20	9000.69
3	2151.92	8987.85
4	2161.32	8938.28
5	2151.21	9000.69
Участок № 18		
1	2146.32	8834.22
2	2120.09	8941.30
3	2118.36	8956.12
4	2117.07	8970.99
5	2116.21	8985.89
6	2115.80	9000.80
7	2115.75	9007.51
8	2115.75	9047.38
9	2118.00	9051.93
10	2115.75	9061.12
11	2115.75	9152.11
12	2115.75	9165.82
13	2114.12	9165.02

14	2112.51	9164.17
15	2110.94	9163.26
16	2109.39	9162.30
17	2107.88	9161.29
18	2106.41	9160.23
19	2104.97	9159.12
20	2103.56	9157.97
21	2102.20	9156.76
22	2100.88	9155.52
23	2099.60	9154.23
24	2098.36	9152.90
25	2097.17	9151.52
26	2096.02	9150.11
27	2094.93	9148.66
28	2093.88	9147.18
29	2092.88	9145.66
30	2091.93	9144.11
31	2091.04	9142.52
32	2090.20	9140.91
33	2089.41	9139.28
34	2088.68	9137.61
35	2088.00	9135.93
36	2087.38	9134.22
37	2086.82	9132.49
38	2086.31	9130.74
39	2085.87	9128.98
40	2085.48	9127.20
41	2085.15	9125.42
42	2084.88	9123.62
43	2084.68	9121.81
44	2084.53	9120.00
45	2078.51	9041.28
46	2078.38	9039.15
47	2078.30	9037.03
48	2078.28	9034.90
49	2078.32	9032.77
50	2078.41	9030.65
51	2078.56	9028.53
52	2078.76	9026.41
53	2079.03	9024.30
54	2079.34	9022.19
55	2079.72	9020.10
56	2080.14	9018.02
57	2080.63	9015.95
58	2081.17	9013.89
59	2081.76	9011.85
60	2082.41	9009.82
61	2083.11	9007.81
62	2146.32	8834.21
Участок № 19		
1	2115.75	9197.19
2	2118.04	9230.78
3	2115.75	9228.68
Участок № 20		
1	3491.00	9480.50
2	3539.50	9535.35
3	3854.82	9861.00
4	3833.94	9886.90
5	3832.32	9889.21
6	3742.29	9797.85
7	3706.26	9754.41
8	3684.30	9743.25
9	3658.92	9717.09
10	3640.90	9698.52
11	3523.56	9577.60
12	3523.51	9577.54
13	3441.15	9492.66
14	3436.43	9492.80
15	3433.52	9495.21
16	3427.90	9491.91
17	3456.45	9444.44
Участок № 21		
1	3658.92	9717.09
2	3626.61	9745.92
3	3615.69	9753.82
4	3601.31	9762.55
5	3600.62	9763.90
6	3597.71	9763.77
7	3597.55	9764.71
8	3597.46	9765.66
9	3597.44	9766.61
10	3597.48	9767.56
11	3597.59	9768.51
12	3597.77	9769.44
13	3598.01	9770.36
14	3593.96	9769.74

15	3582.32	9725.54
16	3582.79	9726.10
17	3583.28	9726.66
18	3583.78	9727.19
19	3584.30	9727.71
20	3584.84	9728.22
21	3585.38	9728.71
22	3585.95	9729.18
23	3586.52	9729.64
24	3587.11	9730.08
25	3587.72	9730.50
26	3588.33	9730.91
27	3588.96	9731.29
28	3589.60	9731.66
29	3590.25	9732.01
30	3590.90	9732.34
31	3591.57	9732.65
32	3592.25	9732.94
33	3592.93	9733.21
34	3594.58	9733.83
35	3598.78	9733.73
36	3602.71	9732.28
37	3611.14	9725.91
38	3640.90	9698.52
Участок № 22		
1	3918.58	9961.02
2	3969.45	9995.70
3	4000.00	10015.83
4	4012.86	10024.30
5	4024.89	10032.23
6	4038.21	10041.01
7	4037.82	10042.08
8	4037.59	10042.61
9	4037.35	10043.13
10	4037.08	10043.64
11	4036.79	10044.14
12	4036.49	10044.62
13	4036.17	10045.10
14	4035.82	10045.56
15	4035.47	10046.01
16	4035.09	10046.45
17	4034.70	10046.87
18	4034.29	10047.27
19	4033.87	10047.66
20	4033.43	10048.03
21	4032.98	10048.39
22	4032.51	10048.73
23	4032.28	10048.88
24	4032.03	10049.05
25	4031.54	10049.35
26	4031.04	10049.63
27	4030.53	10049.89
28	4030.01	10050.14
29	4029.48	10050.36
30	4028.94	10050.56
31	4028.40	10050.74
32	4027.85	10050.90
33	4027.29	10051.04
34	4026.73	10051.16
35	4026.16	10051.26
36	4025.59	10051.33
37	4025.02	10051.38
38	4024.32	10051.42
39	4023.87	10051.42
40	4023.30	10051.41
41	4022.72	10051.38
42	4022.15	10051.32
43	4021.58	10051.24
44	4021.01	10051.14
45	4020.45	10051.02
46	4019.90	10050.87
47	4019.35	10050.71
48	4018.80	10050.52
49	4018.27	10050.31
50	4017.74	10050.09
51	4017.22	10049.84
52	4016.71	10049.57
53	4016.21	10049.29
54	4007.54	10044.08
55	3996.43	10037.42
56	3996.46	10037.28
57	3978.72	10019.51
58	3975.02	10016.13
59	3972.00	10012.66
60	3954.06	9997.02
Участок № 23		

1	4008.82	9826.72
2	3993.37	9817.71
3	3975.95	9811.17
4	3957.67	9807.65
5	3939.06	9807.24
6	3920.65	9809.97
7	3882.76	9818.89
8	3900.42	9837.30
9	3907.28	9844.45
10	3927.64	9839.66
11	3943.21	9837.58
12	3958.90	9838.58
13	3974.08	9842.63
14	3988.18	9849.57
15	4000.65	9859.13
16	4005.60	9864.78
17	4005.69	9862.44
18	4005.87	9858.60
19	4006.09	9854.76
20	4006.35	9850.92
21	4006.65	9847.08
22	4006.99	9843.25
23	4007.38	9839.42
24	4007.80	9835.59
Участок № 24		
1	4059.97	9886.93
2	4060.12	9888.08
3	4060.62	9891.51
4	4061.16	9894.93
5	4061.73	9898.34
6	4062.34	9901.75
7	4062.98	9905.15
8	4063.66	9908.54
9	4064.37	9911.92
10	4065.12	9915.30
11	4065.91	9918.67
12	4066.73	9922.04
13	4067.58	9925.39
14	4068.47	9928.73
15	4069.40	9932.07
16	4070.36	9935.39
17	4071.35	9938.71
18	4072.38	9942.01

19	4073.44	9945.30
20	4074.54	9948.59
21	4075.67	9951.86
22	4076.84	9955.12
23	4078.04	9958.36
24	4079.27	9961.59
25	4080.54	9964.82
26	4081.84	9968.02
27	4083.17	9971.22
28	4083.71	9972.46
29	4128.32	10034.76
30	4143.15	10020.73
31	4143.43	10020.94
32	4165.75	10000.71
33	4165.16	10000.08
34	4162.77	10002.31
35	4162.71	10002.25
36	4150.69	10013.61
37	4103.39	9947.57
38	4100.83	9944.87
39	4101.21	9944.52
40	4087.04	9924.73
41	4085.52	9925.04
42	4084.48	9923.76
43	4084.87	9922.24
44	4082.22	9919.45
45	4082.35	9918.18
Участок № 25		
1	4245.93	10120.96
2	4243.12	10123.28
3	4280.72	10163.27
4	4281.49	10164.08
5	4283.88	10165.16
6	4288.78	10166.07
7	4289.38	10165.52
8	4292.67	10162.52
9	4292.59	10162.53
10	4291.80	10162.57
11	4291.00	10162.56
12	4290.21	10162.52
13	4289.52	10162.44
14	4288.84	10162.34
15	4288.17	10162.21

16	4287.50	10162.04
17	4286.84	10161.84
18	4286.19	10161.62
19	4285.55	10161.36
20	4284.93	10161.07
21	4284.32	10160.76
22	4283.72	10160.42
23	4283.14	10160.05
24	4282.57	10159.66
25	4282.03	10159.24
26	4281.50	10158.79
27	4281.00	10158.32
28	4280.52	10157.83
Участок № 26		
1	4305.16	10182.84
2	4303.66	10184.34
3	4302.45	10186.09
4	4302.00	10188.00
5	4302.22	10190.01
6	4303.00	10192.00
7	4304.00	10194.00
8	4307.82	10198.28
9	4312.95	10203.48
10	4316.64	10207.42
11	4329.08	10219.93
12	4339.09	10229.89
13	4344.57	10224.43
14	4318.75	10197.68
15	4318.14	10197.00
16	4317.56	10196.29
17	4317.04	10195.54
18	4316.56	10194.77
19	4316.12	10193.96
20	4315.74	10193.13
21	4315.41	10192.28
22	4315.13	10191.41
23	4314.96	10190.77
24	4314.82	10190.12
25	4314.71	10189.46
26	4314.62	10188.80
27	4314.57	10188.14
28	4314.55	10187.48
29	4314.55	10186.81
30	4314.59	10186.15
31	4314.65	10185.47
32	4314.75	10184.79
33	4314.88	10184.12
34	4315.04	10183.45
35	4315.23	10182.79
36	4315.44	10182.15
37	4315.64	10181.63
38	4310.88	10176.90
Участок № 27		
1	5032.86	11123.87
2	4977.09	11017.17
3	4951.68	10988.45
4	4957.76	11000.00
5	5000.00	11080.25
6	5021.60	11121.29
Участок № 28		
1	1682.13	6793.46
2	1688.48	6800.28
3	1694.86	6794.00
4	1689.15	6787.53
Участок № 29		
1	2318.22	7445.38
2	2054.95	7513.44
3	2052.81	7513.99
4	2130.14	7576.13
5	2155.28	7567.45
6	2165.77	7564.17
7	2242.31	7537.59
8	2296.08	7523.03
9	2295.26	7520.14
10	2341.05	7505.46
11	2331.67	7480.77
12	2323.60	7459.53
Участок № 30		
1	2021.47	7541.06
2	2008.06	7598.58
3	2004.46	7614.01
4	2004.30	7614.68
5	2004.30	7614.68
6	2003.35	7618.76
7	2074.32	7595.36
8	2076.88	7594.53

9	2021.90	7539.18
Участок № 31		
1	1899.00	7468.56
2	1896.72	7478.35
3	1893.70	7487.93
4	1889.95	7497.25
5	1885.49	7506.25
6	1880.34	7514.88
7	1874.55	7523.09
8	1868.14	7530.82
9	1861.15	7538.04
10	1853.63	7544.69
11	1845.61	7550.75
12	1837.15	7556.16
13	1828.30	7560.91
14	1819.10	7564.96
15	1809.62	7568.29
16	1799.92	7570.88
17	1756.40	7580.69
18	1580.49	7630.59
19	1734.38	7664.40
20	1767.94	7662.94
21	1801.39	7660.33
22	1800.68	7654.98
23	1819.41	7649.38
24	1837.47	7641.89
25	1854.67	7632.61
26	1870.84	7621.63
27	1885.82	7609.07
28	1898.94	7596.53
29	1910.34	7582.40
30	1923.14	7564.37
31	1934.19	7545.21
32	1943.37	7525.09
33	1949.10	7508.52
34	1949.39	7507.68
1	1899.00	7468.56
2	1896.72	7478.35
3	1893.70	7487.93
4	1889.95	7497.25
5	1885.49	7506.25
6	1880.34	7514.88
7	1874.55	7523.09

8	1868.14	7530.82
9	1861.15	7538.04
10	1853.63	7544.69
11	1845.61	7550.75
12	1837.15	7556.16
13	1828.30	7560.91
14	1819.10	7564.96
15	1809.62	7568.29
16	1799.92	7570.88
17	1756.40	7580.69
18	1580.49	7630.59
19	1734.38	7664.40
20	1767.94	7662.94
21	1801.39	7660.33
22	1800.68	7654.98
23	1819.41	7649.38
24	1837.47	7641.89
25	1854.67	7632.61
26	1870.84	7621.63
27	1885.82	7609.07
28	1898.94	7596.53
29	1910.34	7582.40
30	1923.14	7564.37
31	1934.19	7545.21
32	1943.37	7525.09
33	1949.10	7508.52
34	1949.39	7507.68

3.2.5. Сведения о границах территории, применительно к которой осуществляется подготовка проекта межевания территории

№ точки	Координаты точки (система координат, используемая для ведения Единого государственного реестра недвижимости (МСК-77))	
	X	Y
1	**2**	**3**
1	1017.31	6465.92
2	1015.41	6464.21
3	1111.75	6356.66
4	1153.09	6310.69
5	1156.12	6310.34
6	1276.49	6175.79
7	1270.32	6170.48
8	1273.63	6160.80
9	1253.44	6147.89
10	1249.03	6142.59
11	1246.96	6141.38
12	1245.81	6143.27
13	1191.16	6110.19
14	1188.75	6112.82
15	1150.78	6111.30
16	1116.68	6090.17
17	1106.53	6090.97
18	1044.18	6051.56
19	1028.21	6040.66
20	1005.78	6026.88
21	1042.74	5962.72
22	1042.67	5952.90
23	965.15	5905.94
24	904.24	5869.03
25	904.30	5868.91
26	900.44	5866.57
27	938.25	5801.97
28	1055.83	5873.21
29	1046.74	5885.21
30	1046.75	5885.21
31	1088.19	5897.95
32	1193.03	5958.30
33	1239.00	5889.77
34	1342.48	5970.51
35	1366.37	6039.76
36	1366.87	6039.61
37	1369.78	6035.26
38	1381.23	6013.68
39	1383.37	6012.22
40	1408.03	5971.63
41	1427.16	5958.80
42	1494.90	5998.51
43	1498.88	5998.78
44	1506.18	5985.20
45	1508.62	5985.29
46	1554.37	5909.77
47	1548.79	5905.71
48	1551.62	5901.32
49	1558.67	5901.24
50	1585.52	5858.33
51	1588.49	5853.43
52	1592.19	5847.32
53	1586.67	5843.14
54	1643.90	5746.54
55	1654.27	5737.34
56	1592.58	5702.15
57	1629.79	5644.60
58	1694.26	5685.86
59	1734.77	5618.34
60	1725.54	5612.62
61	1729.13	5605.07
62	1748.77	5612.23
63	1780.23	5553.30
64	1768.45	5546.14
65	1796.28	5500.07
66	1805.10	5499.97
67	1805.76	5508.65
68	1780.59	5541.69
69	1791.05	5548.72
70	1755.89	5616.79

71	1772.52	5625.99
72	1768.57	5633.36
73	1743.65	5621.37
74	1701.72	5690.94
75	1786.19	5741.82
76	1755.80	5792.15
77	1732.64	5776.73
78	1718.10	5791.66
79	1708.72	5787.03
80	1692.99	5813.78
81	1689.76	5811.90
82	1679.57	5828.67
83	1696.33	5837.47
84	1689.79	5845.32
85	1674.40	5837.18
86	1588.55	5978.52
87	1602.04	5984.71
88	1591.82	6002.33
89	1607.40	6005.77
90	1621.62	6006.36
91	1628.10	5998.27
92	1635.00	6002.39
93	1626.34	6014.16
94	1590.17	6009.92
95	1574.35	6001.91
96	1563.79	6019.29
97	1572.49	6024.60
98	1509.45	6128.68
99	1882.23	6338.36
100	1928.70	6379.05
101	2260.67	6552.94
102	2230.79	6603.32
103	2229.47	6602.63
104	2183.94	6563.71
105	2132.37	6536.83
106	2125.44	6534.24
107	2118.09	6533.43
108	2110.76	6534.45
109	2103.91	6537.22
110	2031.08	6592.16
111	2069.90	6643.89
112	2139.52	6635.88
113	2139.26	6670.45

114	2051.59	6699.91
115	2029.41	6776.92
116	2065.08	6756.77
117	2069.79	6755.98
118	2075.75	6755.35
119	2078.17	6754.62
120	2077.77	6751.97
121	2077.19	6750.72
122	2113.55	6740.32
123	2113.36	6742.86
124	2113.31	6743.76
125	2112.83	6754.23
126	2113.16	6754.28
127	2112.80	6769.60
128	2128.50	6766.31
129	2144.42	6764.63
130	2160.44	6764.57
131	2240.35	6768.29
132	2242.22	6770.47
133	2242.62	6770.46
134	2242.63	6770.95
135	2257.68	6788.49
136	2265.08	6797.11
137	2285.76	6798.07
138	2294.84	6798.49
139	2298.09	6876.96
140	2342.79	6859.39
141	2354.15	6856.40
142	2362.51	6851.92
143	2378.04	6881.04
144	2370.09	6886.75
145	2355.70	6897.35
146	2351.70	6900.26
147	2356.03	6906.60
148	2348.36	6912.88
149	2331.75	6927.89
150	2320.12	6937.52
151	2311.55	6942.90
152	2309.13	6941.79
153	2304.54	6939.68
154	2293.04	6949.18
155	2283.32	6960.37
156	2276.08	6967.90

157	2279.39	7030.81
158	2299.50	7058.56
159	2305.88	7071.73
160	2317.36	7081.15
161	2325.29	7090.30
162	2346.27	7074.53
163	2393.72	7034.07
164	2414.95	6972.46
165	2421.92	6959.10
166	2459.47	6897.64
167	2458.61	6896.32
168	2470.33	6876.54
169	2473.79	6870.53
170	2489.23	6841.57
171	2485.17	6841.77
172	2483.68	6840.79
173	2502.97	6810.58
174	2485.33	6866.39
175	2490.09	6868.25
176	2481.05	6901.68
177	2473.58	6919.53
178	2452.10	7000.00
179	2443.84	7057.97
180	2436.80	7134.71
181	2525.12	7376.48
182	2809.77	7317.07
183	3372.31	7322.67
184	3348.87	7357.91
185	3347.70	7376.43
186	3336.34	7376.74
187	3325.43	7393.14
188	3055.82	7459.66
189	2567.34	7496.89
190	2609.10	7618.98
191	2658.52	7599.53
192	2706.12	7738.79
193	2747.92	7734.18
194	2754.38	7794.46
195	2712.89	7798.91
196	2777.41	8075.73
197	2811.84	8069.25
198	2855.09	8277.40
199	2884.92	8273.86

200	2900.79	8361.13
201	2891.04	8365.79
202	2883.65	8373.67
203	2879.62	8383.69
204	2879.51	8394.50
205	2900.64	8513.07
206	2908.10	8555.08
207	2924.84	8628.17
208	2966.46	8762.51
209	3010.58	8828.30
210	3189.79	9049.58
211	3950.39	9799.36
212	4019.77	9769.64
213	4060.52	9766.30
214	4273.11	9997.45
215	4399.12	10212.55
216	4717.74	10522.93
217	4813.65	10625.02
218	5017.55	10857.71
219	5138.51	11097.41
220	5165.90	11163.87
221	5020.06	11162.49
222	5011.21	11150.95
223	4868.97	10959.98
224	4579.32	10659.62
225	4133.46	10196.19
226	4076.85	10255.68
227	4022.00	10255.11
228	3965.36	10156.00
229	3959.30	10152.66
230	3938.12	10152.78
231	3939.53	10143.30
232	3950.06	10127.62
233	3919.58	10060.25
234	3732.58	9921.90
235	3704.43	9929.40
236	3637.04	10041.72
237	3592.10	10018.34
238	3647.95	9863.59
239	3577.92	9811.78
240	3529.85	9806.07
241	3513.02	9719.24
242	3555.43	9709.00

243	3410.30	9550.92
244	3105.01	9223.74
245	3043.45	9165.98
246	2926.52	9020.74
247	2724.37	8663.09
248	2713.06	8638.13
249	2673.54	8620.69
250	2656.15	8646.06
251	2646.24	8641.04
252	2649.81	8610.21
253	2447.20	8520.76
254	2255.68	8750.22
255	2242.93	8764.20
256	2215.63	8790.48
257	2204.77	8811.15
258	2164.24	8942.38
259	2199.01	9003.37
260	2236.17	9049.93
261	2219.08	9057.28
262	2166.64	9007.44
263	2157.56	9093.79
264	2157.02	9120.67
265	2168.65	9130.92
266	2179.10	9121.18
267	2205.75	9138.98
268	2208.67	9146.08
269	2204.57	9150.06
270	2199.96	9145.42
271	2180.37	9130.67
272	2167.58	9141.23
273	2155.58	9234.27
274	2152.92	9262.80
275	2138.08	9249.18
276	2138.06	9249.21
277	2127.30	9239.28
278	2115.75	9228.68
279	2115.75	9228.62
280	2091.15	9205.91
281	2077.49	9190.45
282	2068.46	9171.89
283	2064.75	9151.59
284	2059.70	9095.14
285	2043.58	8878.69

286	2042.64	8847.49
287	2042.93	8816.28
288	2044.46	8785.11
289	2047.69	8758.71
290	2052.77	8732.60
291	2059.68	8706.91
292	2068.38	8681.78
293	2078.83	8657.32
294	2090.99	8633.66
295	2104.78	8610.92
296	2113.25	8598.93
297	2122.16	8587.27
298	2131.50	8575.94
299	2141.24	8564.96
300	2151.39	8554.35
301	2161.91	8544.12
302	2172.81	8534.28
303	2184.06	8524.85
304	2195.65	8515.85
305	2207.57	8507.27
306	2219.79	8499.14
307	2232.30	8491.47
308	2245.09	8484.26
309	2258.14	8477.52
310	2271.33	8470.30
311	2305.74	8452.97
312	2363.50	8427.15
313	2458.51	8393.14
314	2527.56	8364.94
315	2527.49	8364.81
316	2529.27	8364.21
317	2538.31	8360.34
318	2555.52	8354.21
319	2657.64	8323.44
320	2581.06	7943.63
321	2535.48	7851.58
322	1982.98	7931.41
323	1938.84	7723.94
324	1916.35	7672.39
325	1548.54	7695.36
326	1540.88	7625.50
327	1625.34	7590.20
328	1791.05	7459.15

329	1793.46	7361.06
330	1786.70	7286.28
331	1785.36	7274.88
332	1785.87	7198.14
333	1657.01	7082.76
334	1648.17	7088.57
335	1645.85	7100.01
336	1640.01	7099.49
337	1642.34	7085.33
338	1651.98	7078.25
339	1568.57	7003.56
340	1517.14	6958.04
341	1112.20	6425.91
342	943.62	6626.04
343	945.49	6649.16
344	917.48	6710.12
345	1001.02	6781.31
346	962.45	6843.08
347	884.76	6781.22
348	865.13	6720.50
349	902.03	6648.01
350	885.87	6616.66
351	1101.07	6383.14
352	1132.70	6347.76
353	1153.00	6357.97
354	1155.28	6354.32
355	1163.82	6361.96
356	1250.65	6264.67
357	1254.13	6262.41
358	1258.26	6262.18
359	1261.96	6264.05
360	1306.35	6303.41
361	1312.97	6307.58
362	1320.04	6310.93
363	1327.46	6313.40
364	1335.13	6314.97
365	1342.93	6315.60
366	1350.74	6315.29
367	1358.47	6314.04
368	1365.98	6311.87
369	1373.19	6308.81
370	1379.97	6304.91
371	1412.96	6274.40

372	1417.62	6284.60
373	1438.18	6315.26
374	1445.90	6336.40
375	1451.41	6347.78
376	1498.30	6489.52
377	1502.09	6494.00
378	1534.38	6514.24
379	1541.06	6528.84
380	1601.29	6648.80
381	1605.79	6658.63
382	1632.60	6720.26
383	1660.11	6786.84
384	1650.41	6818.02
385	1645.83	6822.68
386	1553.09	6915.21
387	1538.67	6897.21
388	1140.62	6393.94

3.2.6. Вид разрешенного использования образуемых и (или) изменяемых земельных участков, предназначенных для размещения линейных объектов и объектов капитального строительства, проектируемых в составе линейного объекта, а также существующих земельных участков, занятых линейными объектами и объектами капитального строительства, входящими в состав линейных объектов, в соответствии с проектом планировки территории линейного объекта

Таблица № 1

№ п/п	Условный номер образуемого и (или) изменяемого земельного участка на чертеже	Вид разрешенного использования[1]
1	**1**	**2**
1	1	12.0.1, 12.0.2
2	2	12.0.1, 12.0.2
3	3	3.1.1
4	4	12.0.1, 12.0.2
5	5	12.0.1, 12.0.2
6	6	12.0.1, 12.0.2
7	7	12.0.1, 12.0.2
8	8	12.0.1, 12.0.2
9	9	12.0.1, 12.0.2
10	10	12.0.1, 12.0.2
11	11	3.1.1
12	12	3.1.1
13	13	12.0.1, 12.0.2
14	14	12.0.1, 12.0.2
15	15	12.0.1, 12.0.2
16	16	12.0.1, 12.0.2
17	17	12.0.1, 12.0.2
18	18	12.0.1, 12.0.2
19	19	12.0.1, 12.0.2
20	20	12.0.1, 12.0.2
21	21	12.0.1, 12.0.2
22	22	12.0.1, 12.0.2
23	23	12.0.1, 12.0.2
24	24	12.0.1, 12.0.2
25	25	12.0.1, 12.0.2
26	26	12.0.1, 12.0.2
27	27	12.0.1, 12.0.2

28	28	3.1.1
29	29	12.0.1, 12.0.2
30	30	12.0.1, 12.0.2
31	31	12.0.1, 12.0.2

[1] - Описание видов разрешенного использования земельных участков в соответствии с приказом Федеральной службы государственной регистрации, кадастра и картографии от 10 ноября 2020 г. № П/0412 «Об утверждении классификатора видов разрешенного использования земельных участков».

Таблица № 2

№ п/п	**Кадастровые номера существующих земельных участков**	**Вид разрешенного использования[2]**
1	**2**	**3**
1	77:05:0004001:2454	12.0.1, 12.0.2
2	77:05:0002005:3529	12.0.1, 12.0.2

[2] - Описание видов разрешенного использования земельных участков в соответствии с приказом Федеральной службы государственной регистрации, кадастра и картографии от 10 ноября 2020 г. № П/0412 «Об утверждении классификатора видов разрешенного использования земельных участков».

Приложение 2
к постановлению Правительства Москвы
от _____2025 г. №_____

Схема границ объекта природного комплекса № 53 Южного административного округа города Москвы «Сквер по ул. Трофимова»

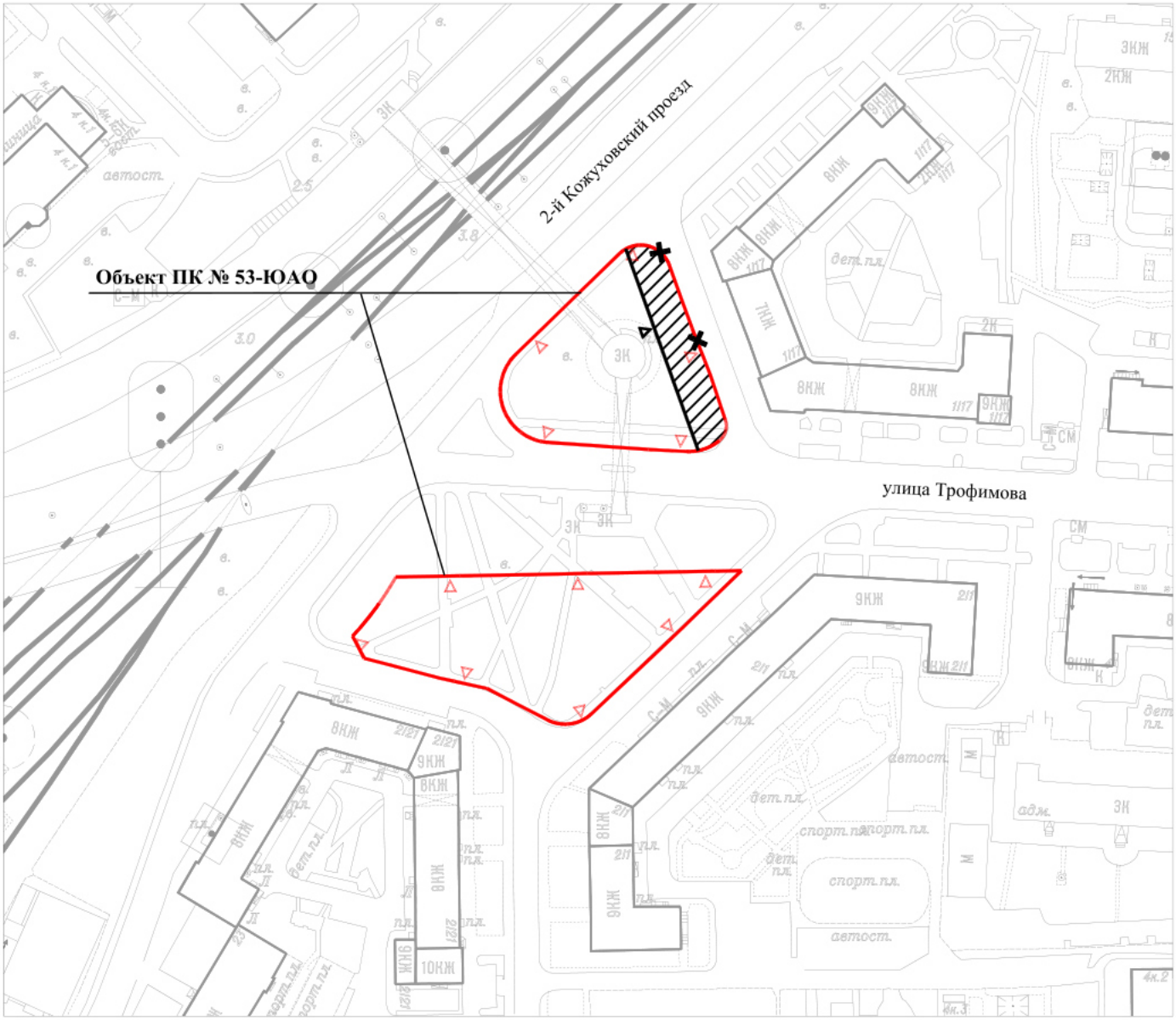

УСЛОВНЫЕ ОБОЗНАЧЕНИЯ

существующие границы объектов природного комплекса города Москвы

отменяемые границы объектов природного комплекса города Москвы

устанавливаемые границы объектов природного комплекса города Москвы

участок территории, исключаемый из состава объекта природного комплекса № 53 Южного административного округа города Москвы «Сквер по ул. Трофимова», площадью 0,07 га

Приложение 3
к постановлению Правительства Москвы
от _____2025 г. №_____

Схема границ объекта природного комплекса № 60 Южного административного округа города Москвы «Долина р. Котловки от Нахимовского проспекта до Павелецкого направления Московской железной дороги»

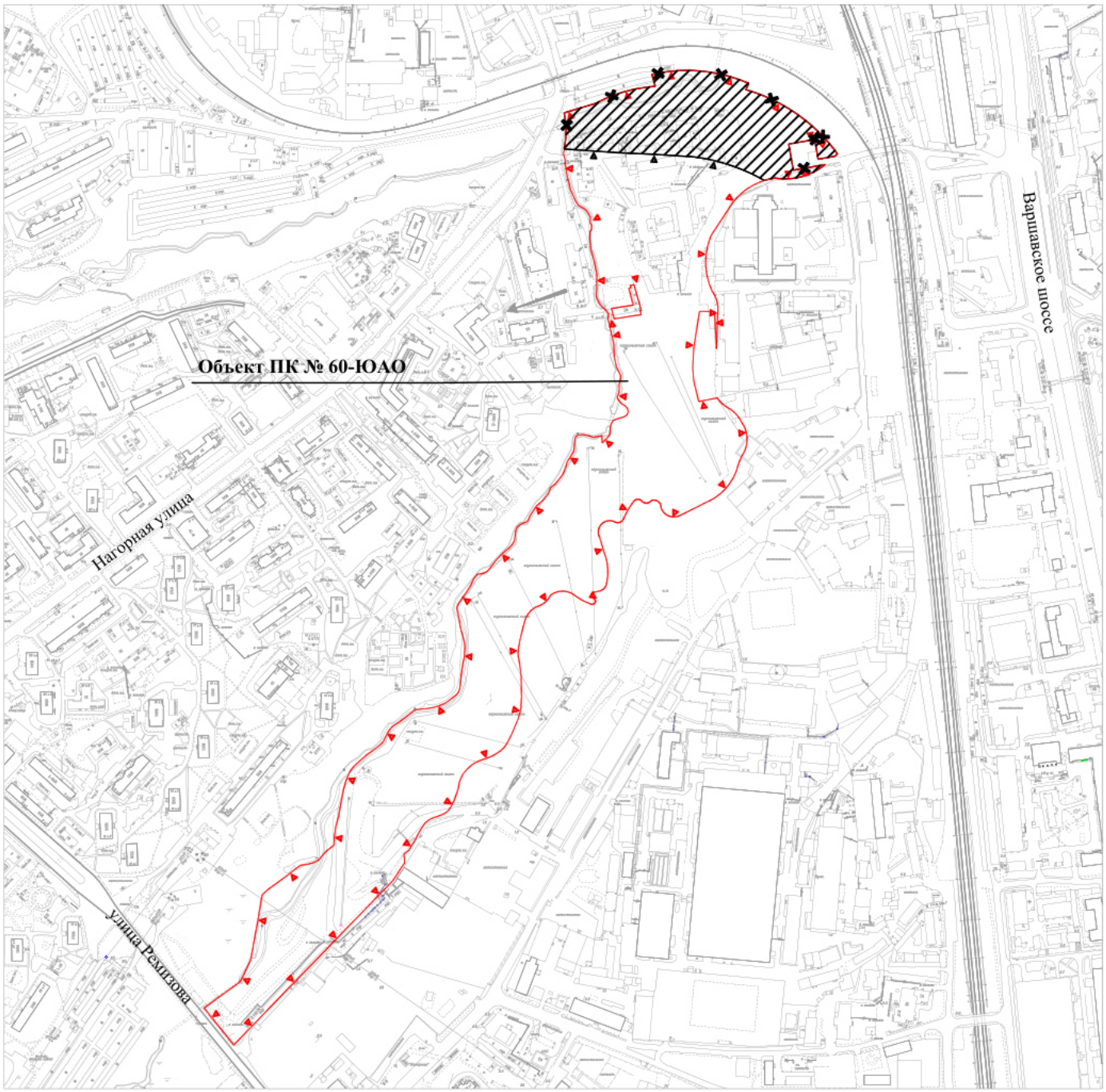

УСЛОВНЫЕ ОБОЗНАЧЕНИЯ

существующие границы объектов природного комплекса города Москвы

отменяемые границы объектов природного комплекса города Москвы

устанавливаемые границы объектов природного комплекса города Москвы

участок территории, исключаемый из состава объекта природного комплекса № 60 Южного административного округа города Москвы «Долина р. Котловки от Нахимовского проспекта до Павелецкого направления Московской железной дороги», площадью 3,05 га

Приложение 4
к постановлению Правительства Москвы
от _____2025 г. №_____

Схема границ объекта природного комплекса № 61 Южного административного округа города Москвы «Долина р. Котловки, Варшавское шоссе, д. 18»



УСЛОВНЫЕ ОБОЗНАЧЕНИЯ

существующие границы объектов природного комплекса города Москвы

отменяемые границы объектов природного комплекса города Москвы

устанавливаемые границы объектов природного комплекса города Москвы

участок территории, исключаемый из состава объекта природного комплекса № 61 Южного административного округа города Москвы «Долина р. Котловки, Варшавское шоссе, д. 18», площадью 1,29 га

Приложение 5
к постановлению Правительства Москвы
от _____2025 г. №_____

Схема границ объекта природного комплекса № 62 Южного административного округа города Москвы «Долина р. Котловки, Варшавское шоссе, д. 17»

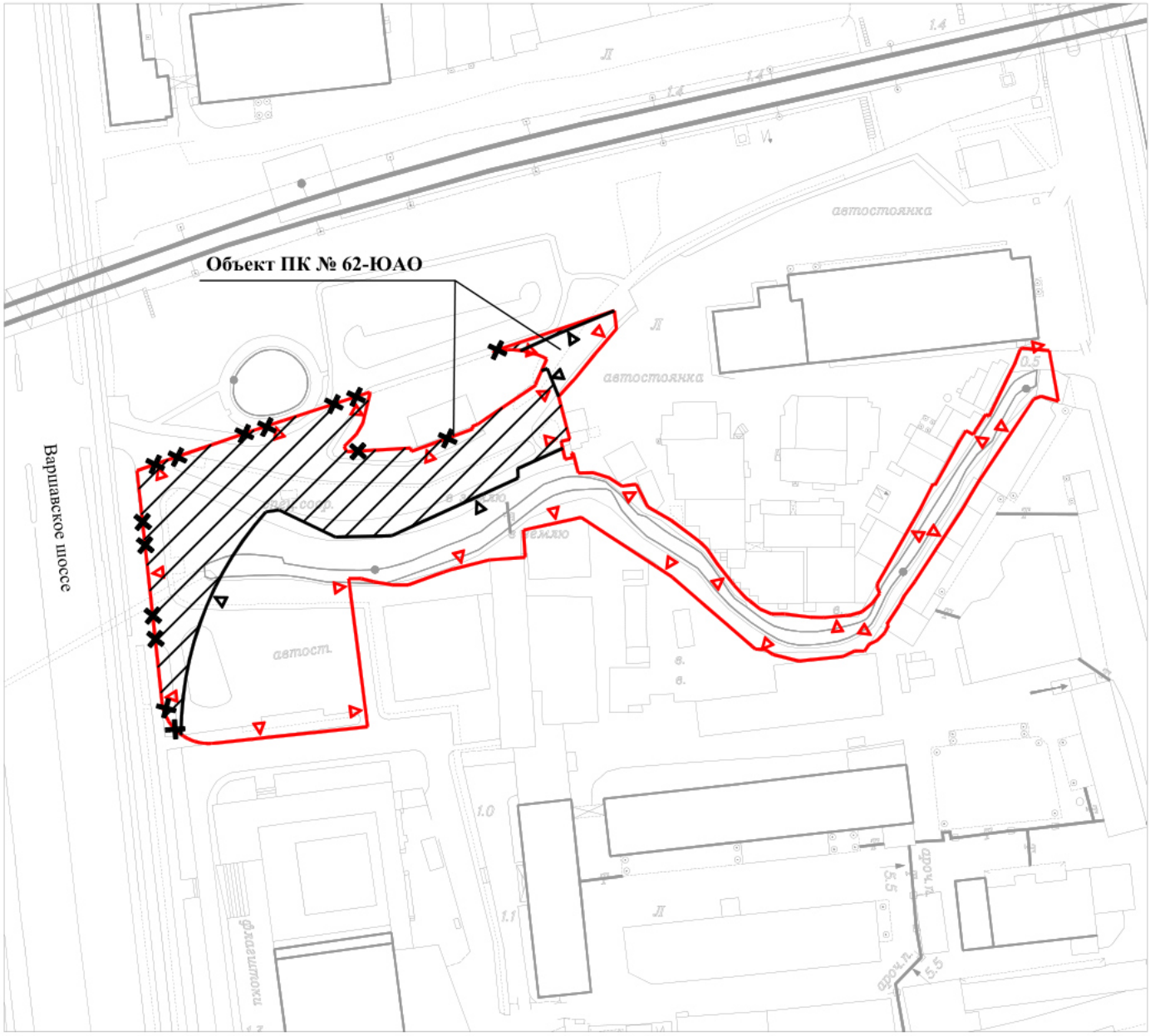

УСЛОВНЫЕ ОБОЗНАЧЕНИЯ

существующие границы объектов природного комплекса города Москвы

отменяемые границы объектов природного комплекса города Москвы

устанавливаемые границы объектов природного комплекса города Москвы

участки территории, исключаемые из состава объекта природного комплекса № 62 Южного административного округа города Москвы «Долина р. Котловки, Варшавское шоссе, д. 17», общей площадью 0,47 га

Приложение 6
к постановлению Правительства Москвы
от _____2025 г. №_____

Схема границ объекта природного комплекса № 211 Южного административного округа города Москвы «Бульвар вдоль Московской железной дороги»

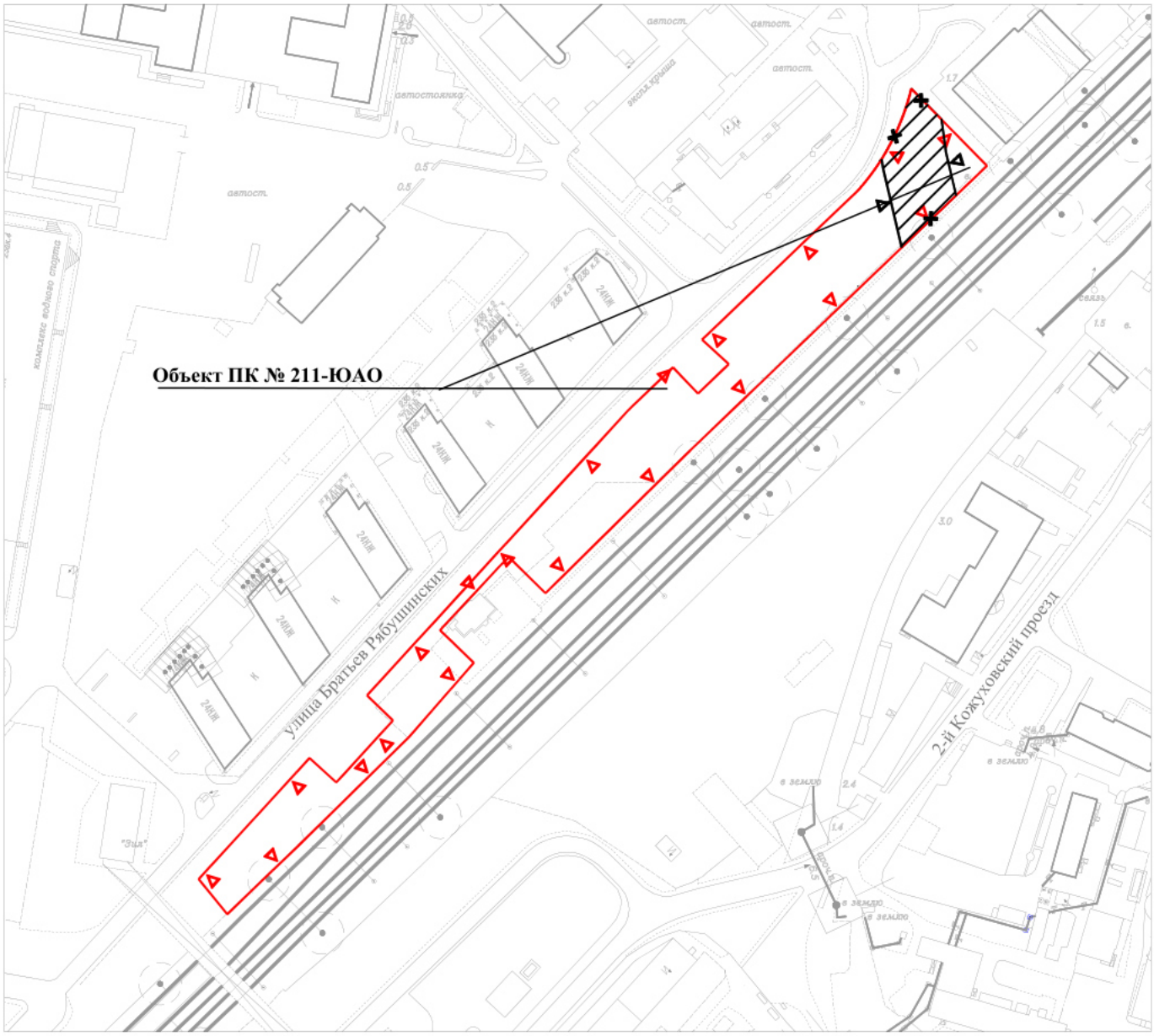

УСЛОВНЫЕ ОБОЗНАЧЕНИЯ

существующие границы объектов природного комплекса города Москвы

отменяемые границы объектов природного комплекса города Москвы

устанавливаемые границы объектов природного комплекса города Москвы

участок территории, исключаемый из состава объекта природного комплекса № 211 Южного административного округа города Москвы «Бульвар вдоль Московской железной дороги», площадью 0,15 га

Приложение 7
к постановлению Правительства Москвы
от _____2025 г. №_____

Схема границ объекта природного комплекса № 212 Южного административного округа города Москвы «Озелененная территория вдоль Московской железной дороги»

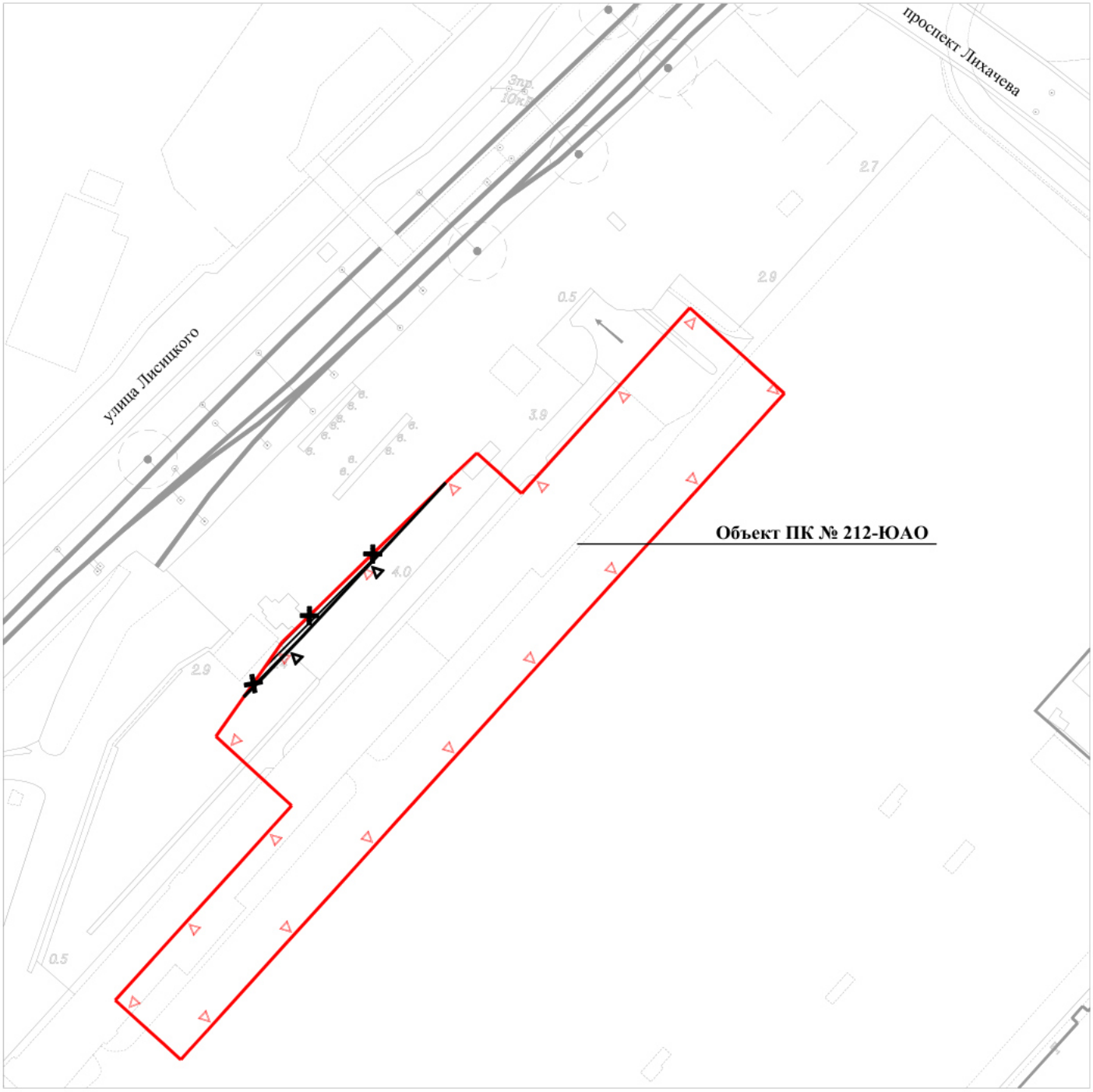

УСЛОВНЫЕ ОБОЗНАЧЕНИЯ

существующие границы объектов природного комплекса города Москвы

отменяемые границы объектов природного комплекса города Москвы

устанавливаемые границы объектов природного комплекса города Москвы

участок территории, исключаемый из состава объекта природного комплекса № 212 Южного административного округа города Москвы «Озелененная территория вдоль Московской железной дороги», площадью 0,02 га

Приложение 8
к постановлению Правительства Москвы
от _____2025 г. №_____

Схема границ объекта природного комплекса № 215 Южного административного округа города Москвы «Озелененная территория технической зоны у Московской железной дороги»

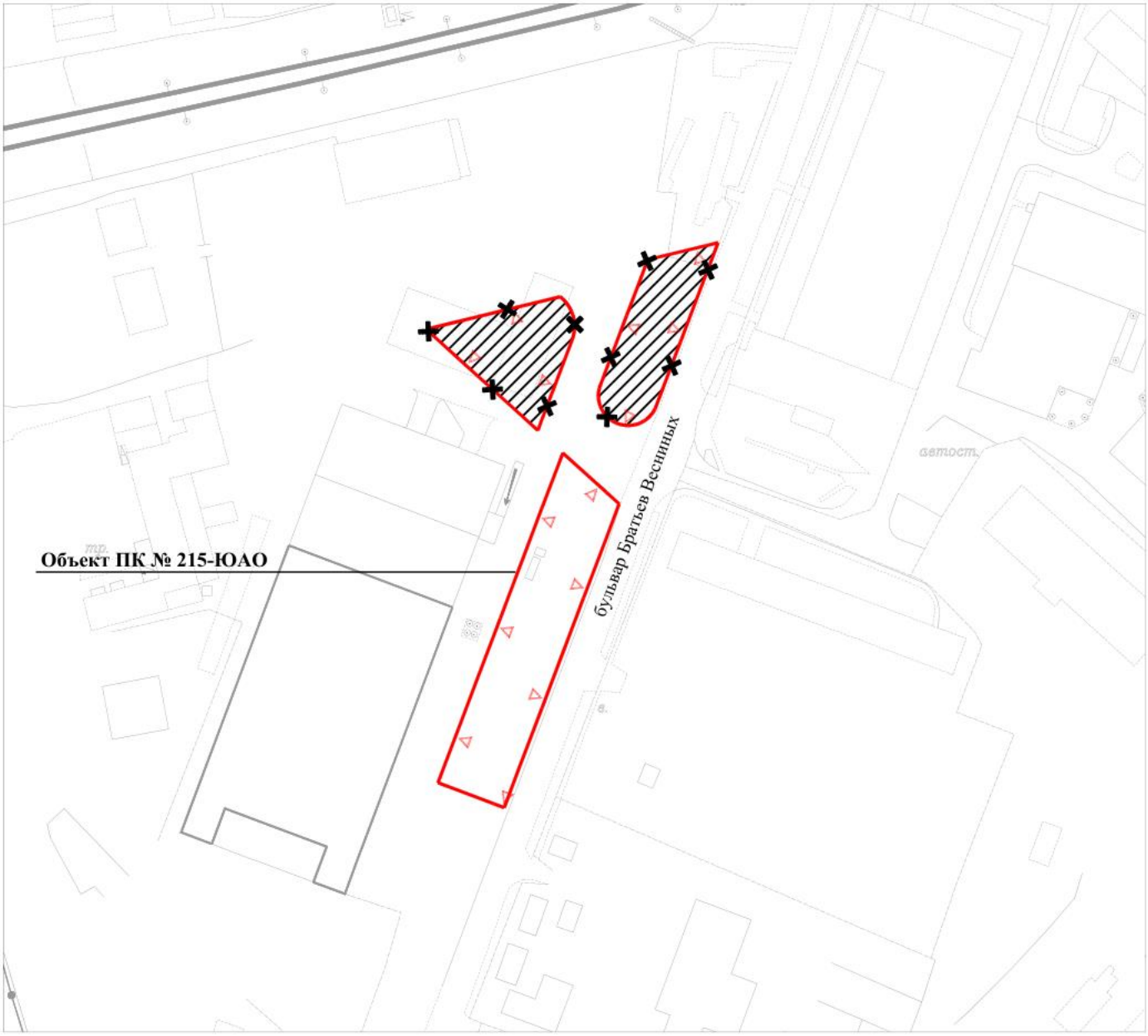

УСЛОВНЫЕ ОБОЗНАЧЕНИЯ

существующие границы объектов природного комплекса города Москвы

отменяемые границы объектов природного комплекса города Москвы

участки территории, исключаемые из состава объекта природного комплекса № 215 Южного административного округа города Москвы «Озелененная территория технической зоны у Московской железной дороги», общей площадью 0,21 га

Приложение 9
к постановлению Правительства Москвы
от _____2025 г. №_____

Схема границ объекта природного комплекса № 230 Южного административного округа города Москвы «Озелененная территория на бывшей территории «ЗИЛ»



УСЛОВНЫЕ ОБОЗНАЧЕНИЯ

существующие границы объектов природного комплекса города Москвы

отменяемые границы объектов природного комплекса города Москвы

устанавливаемые границы объектов природного комплекса города Москвы

участок территории, исключаемый из состава объекта природного комплекса № 230 Южного административного округа города Москвы «Озелененная территория на бывшей территории «ЗИЛ», площадью 0,15 га

Приложение 10
к постановлению Правительства Москвы
от _____2025 г. №_____

Схема границ объекта природного комплекса № 233 Южного административного округа города Москвы «Озелененная территория на 2-м Кожуховском проезде (2 участка)»

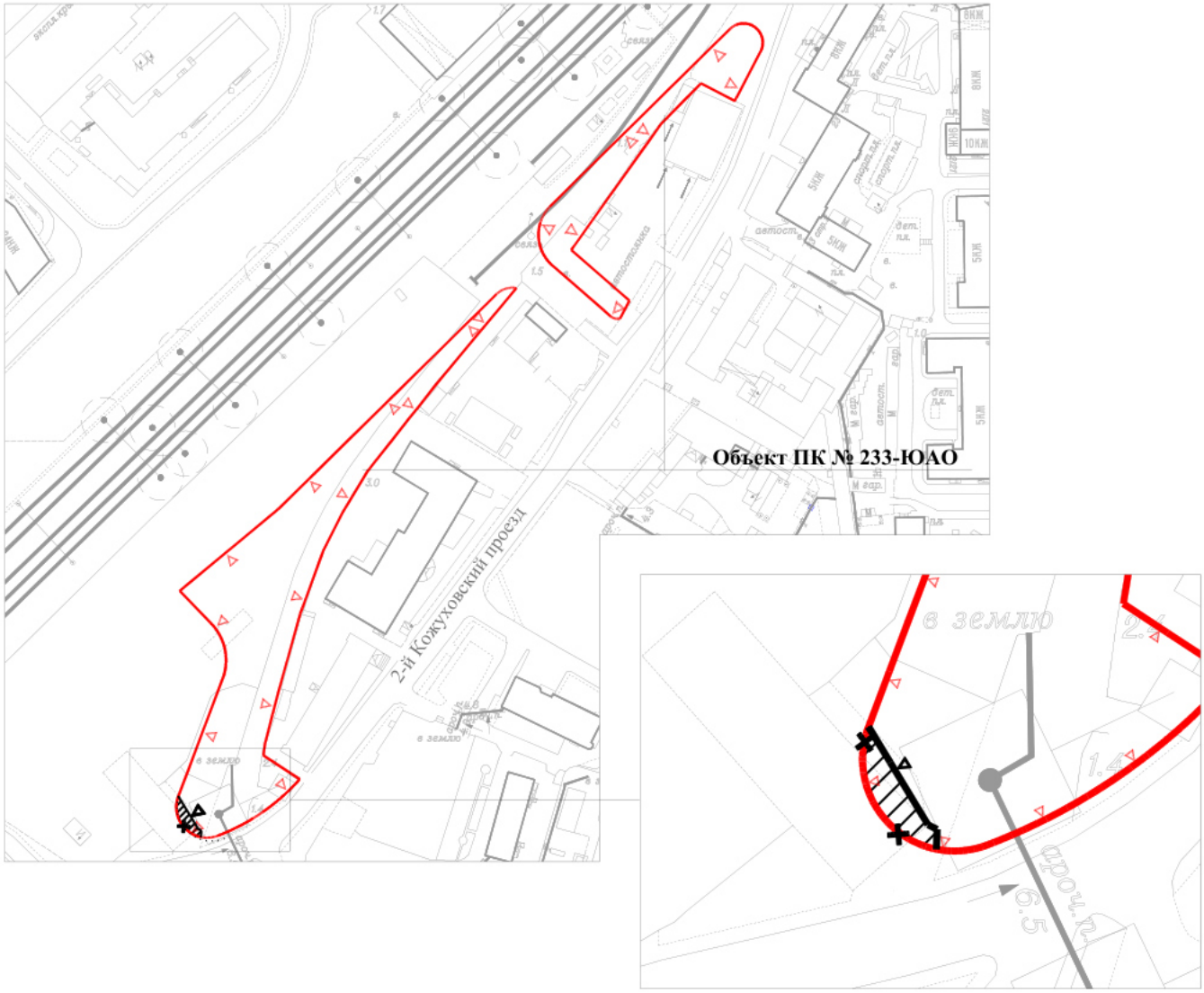

УСЛОВНЫЕ ОБОЗНАЧЕНИЯ

существующие границы объектов природного комплекса города Москвы

отменяемые границы объектов природного комплекса города Москвы

устанавливаемые границы объектов природного комплекса города Москвы

участок территории, исключаемый из состава объекта природного комплекса № 233 Южного административного округа города Москвы «Озелененная территория на 2-м Кожуховском проезде (2 участка)», площадью 0,01 га

Приложение 11
к постановлению Правительства Москвы
от _____2025 г. №_____

Схема границ объекта природного комплекса № 11 Юго-Западного административного округа города Москвы «Озелененная территория по улице Дмитрия Ульянова»

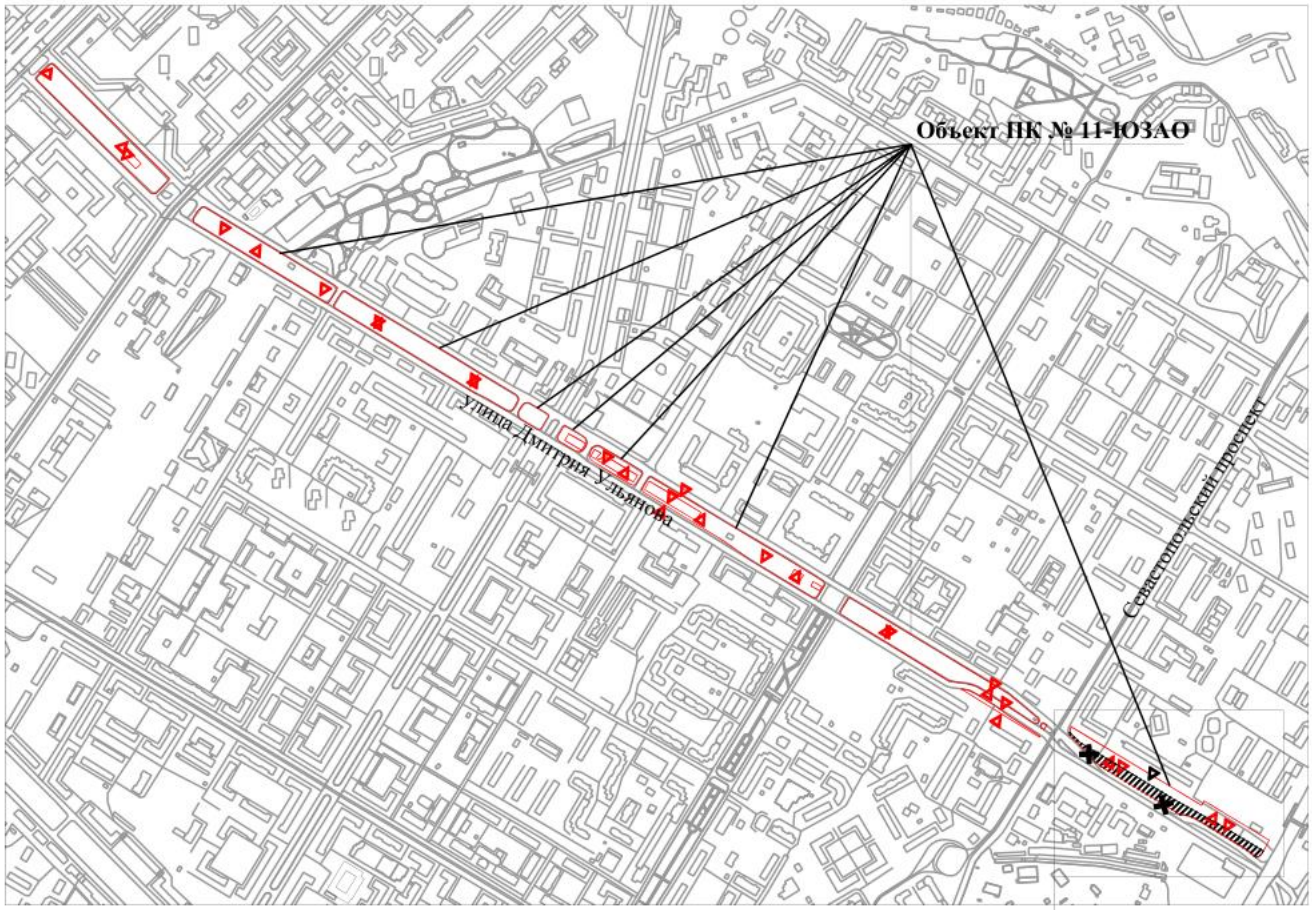



УСЛОВНЫЕ ОБОЗНАЧЕНИЯ

существующие границы объектов природного комплекса города Москвы

отменяемые границы объектов природного комплекса города Москвы

устанавливаемые границы объектов природного комплекса города Москвы

участок территории, исключаемый из состава объекта природного комплекса № 11 Юго-Западного административного округа города Москвы «Озелененная территория по улице Дмитрия Ульянова», площадью 0,7 га

Приложение 12
к постановлению Правительства Москвы
от _____2025 г. №_____

Схема границ объекта природного комплекса № 26 Юго-Западного административного округа города Москвы «Долина р. Коршунихи от Севастопольского пр. до р. Котловка»

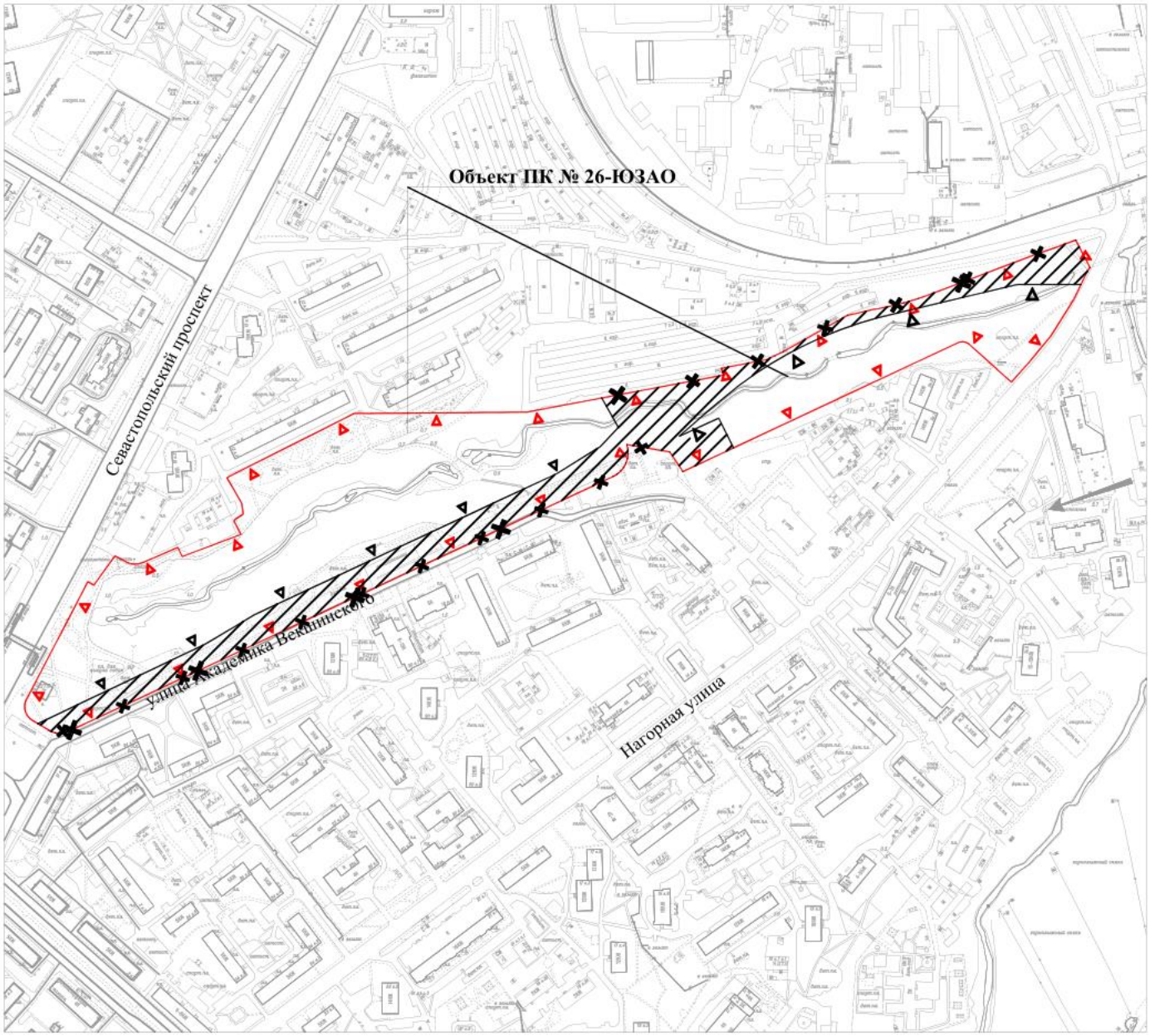

УСЛОВНЫЕ ОБОЗНАЧЕНИЯ

существующие границы объектов природного комплекса города Москвы

отменяемые границы объектов природного комплекса города Москвы

устанавливаемые границы объектов природного комплекса города Москвы

участок территории, исключаемый из состава объекта природного комплекса № 26 Юго-Западного административного округа города Москвы «Долина р. Коршунихи от Севастопольского пр. до р. Котловка», площадью 2,65 га

Приложение 13
к постановлению Правительства Москвы
от _____2025 г. №_____

Схема границ объекта природного комплекса № 27 Юго-Западного административного округа города Москвы «Долина р. Котловки от ул. Ремизова до устья р. Коршунихи»

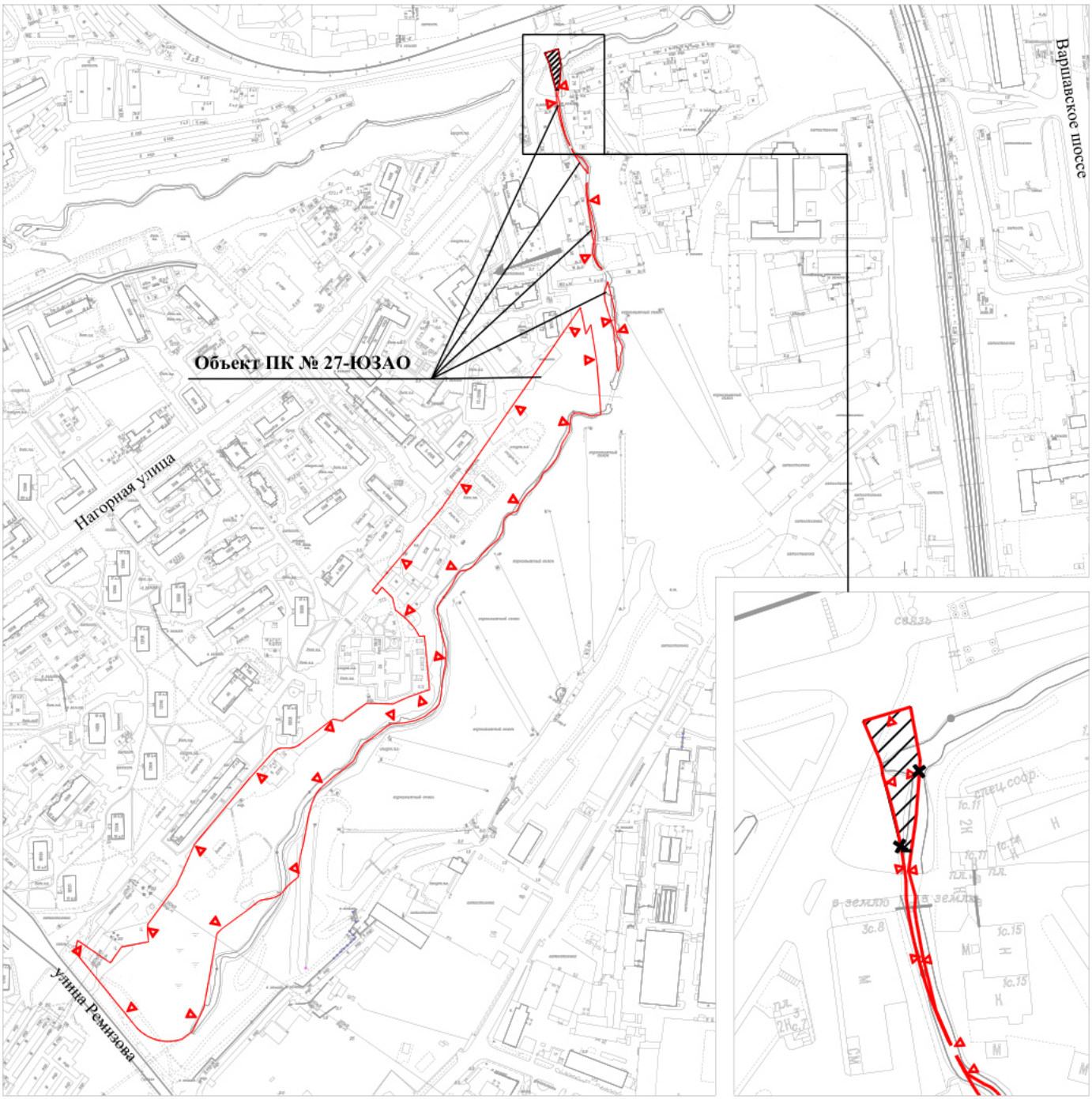

УСЛОВНЫЕ ОБОЗНАЧЕНИЯ

существующие границы объектов природного комплекса города Москвы

отменяемые границы объектов природного комплекса города Москвы

устанавливаемые границы объектов природного комплекса города Москвы

участок территории, исключаемый из состава объекта природного комплекса № 27 Юго-Западного административного округа города Москвы «Долина р. Котловки от ул. Ремизова до устья р. Коршунихи», площадью 0,05 га

Приложение 14
к постановлению Правительства Москвы
от_____20 г. №_____

Внесение изменений в приложение 1 к постановлению Правительства Москвы от 19 января 1999 г. № 38

ПЕРЕЧЕНЬ ТЕРРИТОРИЙ ПРИРОДНОГО КОМПЛЕКСА Г. МОСКВЫ (кроме особо охраняемых природных территорий и объектов Природного комплекса Центрального административного округа)

№ объекта	Наименование объекта Природного комплекса	Режим регулирования градостроительной деятельности	Площадь <**>, га
1	2	3	4
ЮЖНЫЙ АО			
53	Сквер по ул. Трофимова	Озелененная территория общего пользования	0,58
60	Долина р. Котловки от Нахимовского проспекта до Павелецкого направления Московской железной дороги	Озелененная территория общего пользования	16,05
61	Долина р. Котловки, Варшавское шоссе, д. 18	Озелененная территория общего пользования	1,43
62	Долина р. Котловки, Варшавское шоссе, д. 17	Озелененная территория общего пользования	0,76
211	Бульвар вдоль Московской железной дороги	Озелененная территория общего пользования	1,67
212	Озелененная территория вдоль Московской железной дороги	Озелененная территория специального назначения	6,07
215	Озелененная территория технической зоны у Московской железной дороги (3 участка)	Озелененная территория специального назначения	0,24
230	Озелененная территория на бывшей территории "ЗИЛ"	Озелененная территория специального назначения	8,43
233	Озелененная территория на 2-м Кожуховском проезде (2 участка)	Озелененная территория общего пользования	0,90

ЮГО-ЗАПАДНЫЙ АО			
11	Озелененная территория по улице Дмитрия Ульянова	Озелененная территория специального назначения	8,57
26	Долина р. Коршунихи от Севастопольского пр. до р. Котловка	Озелененная территория общего пользования	7,83
27	Долина р. Котловки от ул. Ремизова до устья р. Коршунихи	Озелененная территория общего пользования	7,15