Экз. №___

АКТ
государственной историко-культурной экспертизы раздела документации, обосновывающего меры по обеспечению сохранности объектов культурного наследия, включенных в реестр, выявленных объектов культурного наследия "Раздел об обеспечении сохранности объектов археологического наследия "Остатки укреплений "Белого города", 2-я пол. XVI в. н.э.", "Культурный слой "Земляного города" (Скородома), XVI – XVII вв. н.э.", "Село Семцинское (место древнего поселения с зоной культурного слоя), XIV – XVII вв. н.э.", выявленного объекта археологического наследия "Культурный слой в границах города Москвы XVIII в. (Камер-Коллежского вала)" (достопримечательное место) при проведении земляных, строительных работ на участках прокладки дождевой канализации (в составе проектной документации по объекту "Технологическое присоединение к централизованной системе водоотведения поверхностных сточных вод ГУП "Мосводосток" объекта: "Реставрация и приспособление под современное использование выявленного объекта культурного наследия (ОКН) "Дом причта Храма Христа Спасителя 1902 г., арх. А.П. Попов совместно с М.Н. Литвиновым" с функциональным назначением "Многоквартирный жилой дом с нежилыми общественными помещениями и подземной автостоянкой по адресу: г. Москва, Соймоновский пр., дом 7, стр. 1 (ЦАО, р-н Хамовники)"" по адресу: город Москва, ЦАО, район "Хамовники", Соймоновский проезд, дом 7, строение 1")

9 июля 2022 г. г. Москва

Дата начала экспертизы:	27 июня 2022 г.
Дата окончания экспертизы:	9 июля 2022 г.
Место проведения экспертизы:	город Москва
Заказчик экспертизы:	ООО "Археологическое проектирование при строительстве", 109044, г. Москва, ул. Динамовская, д. 1А, офис 226 ИНН/КПП 7708339026/770801001 ОГРН 5187746011932 e-mail: victoriarch.info@gmail.com
Сведения об эксперте:	
Фамилия, имя, отчество	Генинг Владимир Владимирович
Образование	высшее, кандидат исторических наук
Специальность	историк-археолог
Стаж работы	25 лет
Место работы и должность	ООО "Археология в строительстве"

Аттестованный эксперт *подписано цифровой подписью* *В.В. Генинг* *9 июля 2022 г.*

	119415, г. Москва, пр-т Вернадского, д. 41, стр. 1, этаж 4, пом. I, ком. 35, 35а ИНН/КПП 9729304331/772901001 ОГРН 1217700028523 e-mail: archinconstruct@gmail.com эксперт-археолог
Реквизиты аттестации Министерства культуры РФ	Приказ Министерства культуры Российской Федерации от 9 ноября 2021 г. № 1809 "Об аттестации экспертов по проведению государственной историко-культурной экспертизы".
Объекты экспертизы в соответствии с приказом Министерства культуры РФ	1. Документация, за исключением научных отчетов о выполненных археологических полевых работах, содержащая результаты исследований, в соответствии с которыми определяется наличие или отсутствие объектов, обладающих признаками объекта культурного наследия, на земельных участках, подлежащих воздействию земляных, строительных, мелиоративных, хозяйственных работ, указанных в настоящей статье работ по использованию лесов и иных работ; 2. Документация или разделы документации, обосновывающие меры по обеспечению сохранности объекта культурного наследия, включенного в реестр, выявленного объекта культурного наследия либо объекта, обладающего признаками объекта культурного наследия, при проведении земляных, мелиоративных, хозяйственных работ, указанных в настоящей статье работ по использованию лесов и иных работ в границах территории объекта культурного наследия либо на земельном участке, непосредственно связанном с земельным участком в границах территории объекта культурного наследия.

В соответствии с законодательством Российской Федерации эксперт несет ответственность за достоверность сведений, изложенных в настоящем заключении (акте) государственной историко-культурной экспертизы.

Аттестованный эксперт *подписано цифровой подписью* *В.В. Генинг* *9 июля 2022 г.*

Цель экспертизы

Обеспечение сохранности объектов культурного (археологического) наследия "Остатки укреплений "Белого города", 2-я пол. XVI в. н.э.", "Культурный слой "Земляного города" (Скородома), XVI – XVII вв. н.э.", "Село Семцинское (место древнего поселения с зоной культурного слоя), XIV – XVII вв. н.э.", включенных в реестр, выявленного объекта культурного (археологического) наследия "Культурный слой в границах города Москвы XVIII в. (Камер-Коллежского вала)" (достопримечательное место) при проведении земляных, строительных, мелиоративных, хозяйственных работ, указанных в статье 30 Федерального закона от 25 июня 2002 г. № 73-ФЗ "Об объектах культурного наследия (памятниках истории и культуры) народов Российской Федерации" (далее – Федеральный закон) работ по использованию лесов и иных работ.

Объект экспертизы

Раздел документации, обосновывающий меры по обеспечению сохранности объекта культурного наследия, включенного в реестр, выявленного объекта культурного наследия при проведении земляных, мелиоративных, хозяйственных работ, указанных в статье 30 Федерального закона работ по использованию лесов и иных работ в границах территории объекта культурного наследия: "Раздел об обеспечении сохранности объектов археологического наследия "Остатки укреплений "Белого города", 2-я пол. XVI в. н.э.", "Культурный слой "Земляного города" (Скородома), XVI – XVII вв. н.э.", "Село Семцинское (место древнего поселения с зоной культурного слоя), XIV – XVII вв. н.э.", выявленного объекта археологического наследия "Культурный слой в границах города Москвы XVIII в. (Камер-Коллежского вала)" (достопримечательное место) при проведении земляных, строительных работ на участках прокладки дождевой канализации (в составе проектной документации по объекту "Технологическое присоединение к централизованной системе водоотведения поверхностных сточных вод ГУП "Мосводосток" объекта: "Реставрация и приспособление под современное использование выявленного объекта культурного наследия (ОКН) "Дом причта Храма Христа Спасителя 1902 г., арх. А.П. Попов совместно с М.Н. Литвиновым" с функциональным назначением "Многоквартирный жилой дом с нежилыми общественными помещениями и подземной автостоянкой по адресу: г. Москва, Соймоновский пр., дом 7, стр. 1 (ЦАО, р-н Хамовники)"" по адресу: город Москва, ЦАО, район "Хамовники", Соймоновский проезд, дом 7, строение 1")" (далее – Раздел)

Перечень документов, представленных заказчиком

Заключение Департамента культурного наследия города Москвы от 31 мая 2021 г. № ДКН-16-09-4/21-1062;

Раздел об обеспечении сохранности объектов археологического наследия "Остатки укреплений "Белого города", 2-я пол. XVI в. н.э.", "Культурный слой

"Земляного города" (Скородома), XVI – XVII вв. н.э.", "Село Семцинское (место древнего поселения с зоной культурного слоя), XIV – XVII вв. н.э.", выявленного объекта археологического наследия "Культурный слой в границах города Москвы XVIII в. (Камер-Коллежского вала)" (достопримечательное место) при проведении земляных, строительных работ на участках прокладки дождевой канализации (в составе проектной документации по объекту "Технологическое присоединение к централизованной системе водоотведения поверхностных сточных вод ГУП "Мосводосток" объекта: "Реставрация и приспособление под современное использование выявленного объекта культурного наследия (ОКН) "Дом причта Храма Христа Спасителя 1902 г., арх. А.П. Попов совместно с М.Н. Литвиновым" с функциональным назначением "Многоквартирный жилой дом с нежилыми общественными помещениями и подземной автостоянкой по адресу: г. Москва, Соймоновский пр., дом 7, стр. 1 (ЦАО, р-н Хамовники)"" по адресу: город Москва, ЦАО, район "Хамовники", Соймоновский проезд, дом 7, строение 1"), М.: ООО "Археологическое проектирование при строительстве", 2022;

ПРОЕКТ ОРГАНИЗАЦИИ СТРОИТЕЛЬСТВА, ТПК-0033-20-(12)-ПОС1, М.: АО "Инжпроектсервис", 2021;

РАБОЧАЯ ДОКУМЕНТАЦИЯ. Наружные сети дождевой канализации. Технологические и конструктивные решения, ТПК-0033-20-(12)-НДК, М.: АО "Инжпроектсервис", 2021;

ТЕХНИЧЕСКИЙ ОТЧЕТ по результатам инженерно-геологических изысканий, 30/19, М.: ООО "Планета изысканий", 2019;

Сведения об обстоятельствах, повлиявших на процесс проведения и результаты экспертизы

Обстоятельства, повлиявшие на процесс проведения и результаты экспертизы, отсутствуют.

Эксперту не известны обстоятельства, препятствующие его привлечению к проведению экспертизы, либо не позволяющие ему соблюдать принципы ее проведения, установленные статьей 29 Федерального закона "Об объектах культурного наследия (памятниках истории и культуры) народов Российской Федерации" от 25 июня 2002 г. № 73-ФЗ.

Отношение к заказчику и эксперту

Эксперт не имеет родственных связей с заказчиком (его должностным лицом или работником) (дети, супруги и родители, полнородные и неполнородные братья и сестры (племянники и племянницы), двоюродные братья и сестры, полнородные и неполнородные братья и сестры родителей заказчика (его должностного лица или работника) (дяди и тети);

Эксперт не состоит в трудовых отношениях с заказчиком;

Эксперт не имеет долговых или иных имущественных обязательств перед заказчиком (его должностным лицом или работником), а также заказчик (его

должностное лицо или работник) не имеет долговых или иных имущественных обязательств перед экспертом;

Эксперт не владеет ценными бумагами, акциями (долями участия, паями в уставных (складочных) капиталах) заказчика;

Эксперт не заинтересован в результатах исследований либо решении, вытекающих из настоящего экспертного заключения, с целью получения выгоды в виде денег, ценностей, иного имущества, услуг имущественного характера или имущественных прав для себя или третьих лиц.

При проведении экспертизы эксперт обязан

а) соблюдать принципы проведения экспертизы, установленные статьей 29 Федерального закона;

б) обеспечивать объективность, всесторонность и полноту проводимых исследований, а также достоверность и обоснованность своих выводов;

в) самостоятельно оценивать результаты исследований, полученные им лично и другими экспертами, ответственно и точно формулировать выводы в пределах своей компетенции;

г) обеспечивать конфиденциальность полученной при проведении экспертизы информации;

д) соблюдать установленные сроки и порядок проведения экспертизы;

е) информировать соответствующий орган охраны объектов культурного наследия о случаях воздействия на экспертов в целях оказания влияния на результаты экспертизы**.**

Сведения о проведенных исследованиях

- проведен анализ действующей нормативно-правовой базы в сфере охраны и сохранения историко-культурного наследия;

- рассмотрены представленные заказчиком документы;

- проведен сравнительный анализ всего комплекса данных (документов, материалов, информации) по объекту экспертизы, включающего документы, представленные заказчиком;

При изучении раздела проектной документации и других материалов эксперт счел представленный материал достаточным для подготовки заключения (акта) государственной историко-культурной экспертизы.

- оформлены результаты государственной историко-культурной экспертизы в форме настоящего Акта.

Факты и сведения, выявленные и установленные в результате проведенных исследований

Сведения о земельном участке:

Проектируемый участок по объекту "Технологическое присоединение к централизованной системе водоотведения поверхностных сточных вод ГУП "Мосводосток" объекта: "Реставрация и приспособление под современное

использование выявленного объекта культурного наследия (ОКН) "Дом причта Храма Христа Спасителя 1902 г., арх. А.П. Попов совместно с М.Н. Литвиновым" с функциональным назначением "Многоквартирный жилой дом с нежилыми общественными помещениями и подземной автостоянкой по адресу: г. Москва, Соймоновский пр., дом 7, стр. 1 (ЦАО, р-н Хамовники)"" по адресу: город Москва, ЦАО, район "Хамовники", Соймоновский проезд, дом 7, строение 1" расположен в ЦАО, на территории района Хамовники, в границах земельных участков с кадастровыми номерами 77:01:0001051:112, 77:01:0001015:5, 77:01:0001015:1085, в границах территории объектов археологического наследия федерального значения "Остатки укреплений "Белого города", 2-я пол. XVI в. н.э.", "Культурный слой "Земляного города" (Скородома), XVI – XVII вв. н.э." (Указ Президента Российской Федерации от 20 февраля 1995 г. № 176, приказы Департамента культурного наследия города Москвы от 28 мая 2018 г. № 405, от 17 мая 2018 г. № 372), "Село Семцинское (место древнего поселения с зоной культурного слоя), XIV – XVII вв. н.э." (решение Президиума Моссовета от 30 июля 1992 г. № 84, приказ Департамента культурного наследия города Москвы от 4 февраля 2019 г. № 66), в границах территории выявленного объекта археологического наследия "Культурный слой в границах города Москвы XVIII в. (Камер-Коллежского вала)" (достопримечательное место) (приказ Департамента культурного наследия города Москвы от 14 ноября 2017 г. № 885 в редакции приказа от 26 июня 2020 г. № 426).

Проведение работ проектируется в непосредственной близости от выявленного объекта культурного наследия "Дом причта Храма Христа Спасителя 1902 г., арх. А.П. Попов совместно с М.Н. Литвиновым".

Объект культурного (археологического) наследия федерального значения "Остатки укреплений "Белого города", 2-я пол. XVI в. н.э." включен в единый государственный реестр объектов культурного наследия (памятников истории и культуры) народов Российской Федерации в качестве "памятника" (приказ Министерства культуры Российской Федерации от 10 ноября 2017 г. № 122095-р).

Объект культурного (археологического) наследия федерального значения "Культурный слой "Земляного города" (Скородома), XVI – XVII вв. н.э." зарегистрирован в едином государственном реестре объектов культурного наследия (памятников истории и культуры) народов Российской Федерации в качестве "достопримечательного места" (приказ Министерства культуры Российской Федерации от 7 ноября 2017 г. № 121842-р в редакции приказа от 11 февраля 2019 г. № 130).

Объект культурного (археологического) наследия федерального значения "Село Семцинское (место древнего поселения с зоной культурного слоя), XIV – XVII вв. н.э.") зарегистрирован в едином государственном реестре объекта культурного наследия (памятников истории и культуры) народов Российской Федерации в качестве "достопримечательного места" (приказ Министерства культуры Российской Федерации от 7 ноября 2017 г. № 122005-р).

Объектом государственной историко-культурной экспертизы является "Раздел об обеспечении сохранности объектов археологического наследия "Остатки укреплений "Белого города", 2-я пол. XVI в. н.э.", "Культурный слой "Земляного города" (Скородома), XVI – XVII вв. н.э.", "Село Семцинское (место древнего поселения с зоной культурного слоя), XIV – XVII вв. н.э.", выявленного объекта археологического наследия "Культурный слой в границах города Москвы XVIII в. (Камер-Коллежского вала)" (достопримечательное место) при проведении земляных, строительных работ на участках прокладки дождевой канализации (в составе проектной документации по объекту "Технологическое присоединение к централизованной системе водоотведения поверхностных сточных вод ГУП "Мосводосток" объекта: "Реставрация и приспособление под современное использование выявленного объекта культурного наследия (ОКН) "Дом причта Храма Христа Спасителя 1902 г., арх. А.П. Попов совместно с М.Н. Литвиновым" с функциональным назначением "Многоквартирный жилой дом с нежилыми общественными помещениями и подземной автостоянкой по адресу: г. Москва, Соймоновский пр., дом 7, стр. 1 (ЦАО, р-н Хамовники)"" по адресу: город Москва, ЦАО, район "Хамовники", Соймоновский проезд, дом 7, строение 1")".

Под объектом археологического наследия понимаются частично или полностью скрытые в земле или под водой следы существования человека в прошлых эпохах (включая все связанные с такими следами археологические предметы и культурные слои), основным или одним из основных источников информации о которых являются археологические раскопки или находки. Объектами археологического наследия являются, в том числе городища, курганы, грунтовые могильники, древние погребения, селища, стоянки, каменные изваяния, стелы, наскальные изображения, остатки древних укреплений, производств, каналов, судов, дорог, места совершения древних религиозных обрядов, отнесенные к объектам археологического наследия культурные слои.

Культурный слой – слой в земле или под водой, содержащий следы существования человека, время возникновения которых превышает 100 лет и включающий археологические предметы.

Данные Рабочей документации

Проектом предусмотрено выполнить организованный отвод стоков закрытой системой дождевой канализации от проектируемого объекта за границами земельного участка и дальнейшим подключением в существующую сеть дождевой канализации Ду=400 мм. Границей работ по проектированию внеплощадочных сетей является колодец ДК5. При врезке проектируемого водостока в существующую сеть предусматривается устройство нового колодца на врезке с устройством железобетонных обойм усиления на существующем трубопроводе.

Проектируемая сеть дождевой канализации выполняется из полипропиленовых гофрированных труб.

Проектируемая сеть дождевой канализации выполняется в самотечном режиме.

Строительство проектируемого водостока осуществляется открытым способом и закрытым способом.

В интервале колодцев ДК4-ДК3, ДК2-ДК1 предусматривается устройство проектируемого водостока закрытым способом из стальных труб с протаскиванием ПП труб из-за пересечения с существующими коммуникациями, зеленными насаждениями и прохождения в проезжей части Соймоновского проезда.

Данные ПОС

1. Открытая прокладка наружных сетей водопровода из двухслойных гофрированных труб;
2. Открытая прокладка наружных сетей водопровода из двухслойных гофрированных труб;
3. Закрытая прокладка методом горизонтального шнекового бурения при помощи установки ВМ-500;
4. Восстановление нарушенного благоустройства.

Данные инженерно-геологических изысканий на период июнь-июль 2021 г. (Соймоновский пр-д., вл. 3, 77:01:0001051:55).

В геоморфологическом отношении участок изысканий расположен в пределах поймы реки Москвы. Рельеф участка ровный, искусственно спланированный, характеризуется абсолютными высотными отметками поверхности порядка 126,00–127,50 м.

Территория спланирована и поросла травяной растительностью. Имеется сеть подземных коммуникаций и воздушных кабелей, в том числе подземного теплопровода с выходом вентиляционных камер на поверхность, также в центральной и западной части площадки проложен наземный теплопровод.

В геологическом отношении, на исследуемой площадке до глубины 15,0 м принимают участие четвертичные отложения следующих стратиграфических комплексов (сверху – вниз):

- насыпные грунты (t-QIV), залегают с поверхности до глубины порядка 3,0–8,0 м;
- современные аллювиально-болотные отложения поймы реки Москвы (a, h-QIV), распространены повсеместно и залегают на глубине порядка 3,0–8,0 м, что соответствует абсолютным высотным отметкам порядка 119,00–124,50 м, и представлены преимущественно суглинками, реже – песками, общей мощностью порядка 2,0–10,5 м.

Насыпные грунты преимущественно песчаного (ИГЭ № 1б), реже – глинистого (ИГЭ № 1а) состава, с включением строительного мусора, слежавшиеся, влажные и водонасыщенные.

Следует отметить, что мощность и состав насыпных грунтов в местах отсутствия скважин может отличаться от зафиксированных.

Грунтовые воды надкаменноугольного водоносного комплекса вскрыты повсеместно, на глубине порядка 5,0–8,0 м, что соответствует абсолютным высотным отметкам порядка 118,50–121,50 м. Грунтовые воды безнапорные.

Следует отметить, что в осенне-весенние (многоводные) периоды года уровень грунтовых вод надкаменноугольного водоносного комплекса может повышаться на 1,0–1,5 м от данных, указанных в Отчете. За прогнозный уровень грунтовых вод следует принять абсолютную высотную отметку 122,50 м.

Необходимо также учесть, что в те же многоводные периоды года в толще насыпных (t-QIV) песчаных грунтов по кровле техногенных (t-QIV) и аллювиально-болотных (a,h-QIV) суглинков возможно образование грунтовых вод типа "верховодка".

Насыпные грунты обладают высокой неоднородностью, разносжимаемостью, как по глубине, так и в площадном распространении, в т. ч. за счет доуплотнения в результате разложения органических включений, вследствие чего, состав, а также физико-механические свойства насыпных грунтов в местах отсутствия скважин могут значительно отличаться от зафиксированных. Как уже было отмечено выше, только в насыпных грунтах, в ходе археологических исследований, было выделено пять "строительных" горизонтов, отличающихся между собой литологическим составом, включениями, а также особенностями органического наполнения.

Необходимо отметить, что при бурении в техногенных грунтах были зафиксированы кирпичные, каменные и деревянные фрагменты старых фундаментов ранее существовавших строений, строительных конструкций мостовых. В ходе археологических исследований также были выявлены бревенчатые вымостки, бревенчатые срубы, дренажные колодцы и дощатые сараи и другие сооружения исторического наследия. Наличие крупных кирпичных и каменных фрагментов старых фундаментов может осложнять устройство конструкции ограждения и проходку котлована, что необходимо учесть при проектировании.

Также следует обратить внимание на наличие в толще насыпных грунтов пустот мощностью до 1,9 м, которые, по всей видимости, ранее могли являться коллекторами и подвалами зданий.

В толще насыпных грунтов, помимо строительного мусора, также зафиксировано содержание бытовых отходов, щепы и остатков древесины, что характерно для данного участка территории, учитывая его историческое назначение, выявленное по результатам археологических исследований – расположение здесь Лесных рядов (конец XVII – середина XVIII вв.), где проводилась заготовка, хранение и продажа древесины. Большое количество органических веществ, в основном представленных продуктами деревообработки, являются источником газообразования, которое было зафиксировано архивными изысканиями и подтверждено настоящими инженерно-экологическими исследованиями.

Анализ результатов инженерно-геологических исследований и натурных археологических полевых работ позволяет сделать вывод о том, что мощность культурного слоя непосредственно в границах земельного участка по адресу: Соймоновский пр., вл. 3 в пределах археологических раскопов 2015/2016 гг. достигала 7,5 м, по результатам инженерно-геологических изысканий – 3,0–8,0 м *(ОТЧЕТ по результатам инженерно-геологических изысканий. Жилой комплекс по адресу: г. Москва, Соймоновский проезд, вл. 3, 02-П-12/20-ИГИ. М.: ООО "Инженерная Геология", 2021).*

Данные инженерно-геологических изысканий на период июня 2019 г. (Соймоновский пр-д, д. 7, стр. 1, 77:01:0001050:11).

В геоморфологическом отношении участок приурочен к пойме реке Москве. Поверхность участка относительно ровная, имеет незначительные перепады в рельефе.

Локальных мест понижений рельефа не отмечено. Площадка находится на территории строительства жилого комплекса. Поверхность участка покрыта техногенными отложениями. Абсолютные отметки рельефа в пределах проектируемых сооружений (по трассам коммуникаций) изменяются в диапазоне от 126,01 м до 132,40 м.

Техногенные отложения (tQIV) вскрыты с поверхности всеми скважинами (№№1/19-5/19) до глубины 3,7–6,4 м (абс. отм. 117,25–120,20 м). Насыпные грунты, вскрыты на всей площадке изысканий и представлены:

- суглинком темно-серым, тугопластичным, сильно опесчаненным, часто с прослоями песка, с включениями до 25% щебня, дресвы, мусора строительного.
- песком средней крупности, светло-коричневый, малой степени водонасыщения, с включениями до 25% щебня, дресвы, мусора строительно-бытового.

По типу образования насыпные грунты на участке относятся к свалке грунтов, отходов производств и бытовых отходов с периодом самоуплотнения 20–30 лет.

Гидрогеологические условия участка характеризуются наличием одного четвертичного водоносного горизонта: четвертичный водоносный комплекс в аллювиальных песчаных отложениях. Возможно образование временного водоносного горизонта типа "верховодка" в толще насыпных грунтов на отметках, близких к поверхности.

Таким образом, мощность культурного слоя по проектируемой трассе расположена на отметках от 3,4 м до 5,8 м (по инженерно-геологическому разрезу 1-1), мощность культурного слоя по периметру земельного участка по адресу: Соймоновский пр-д, д. 7, стр. 1 (77:01:0001050:11) – от 3,7 м до 6,4 м.

Историческая справка

Исследуемый участок расположен по трассе Соймоновского проезда, от его пересечения с 3-м Обыденским переулком до д. 7, стр. 1 по Соймоновскому проезду. Изучаемая территория находится в русле ручья Черторыя.

В эпоху бронзового века, исследуемая территория была заселена носителями фатьяновской археологической культуры.

На территории Москвы известно более 20 находок фатьяновских топоров (Культура средневековой Москвы…, 2004). В подавляющем большинстве это единичные находки на прибрежных участках. Одна из них была сделана при археологических раскопках 2015–2016 гг. рядом с участком исследования (Соймоновский пр-д, вл. 3) (Беркович и др., 2018).

Одним из важных свидетельств ранних торговых отношений Руси с восточными странами являются клады куфических дирхемов. В пределах Москвы таких комплексов известно три (Векслер, Мельникова, 1999). Один из них был обнаружен в 30-е гг. XIX века рядом с участком исследования, в устье ручья Черторый. Среди определимых в клад входили монеты 862 и 866 годов, отчеканенные на территории Туркмении и Армении, находившихся в то время под властью Арабского халифата (Векслер, Мельникова, 1999).

В древности вдоль речного берега по трассе современной улицы Остоженки от Крымского брода к Кремлю и далее на север и северо-восток проходила Смоленская дорога (из Киева через Смоленск во Владимир-на-Клязьме).

Наиболее ранним из известных поселений в этой части города являлось село Семчинское (*Семциньское*). Упоминание о нем содержится в духовной грамоте Ивана Калиты (около 1339 г.) (Духовные и договорные грамоты..., 1950). Впоследствии Семчинское отмечалось в духовных грамотах московских князей как великокняжеское владение: вел. кн. Иван Иванович (около 1358 г.), вел. кн. Дмитрий Иванович (1389 г.), вел. кн. Василий Дмитриевич (около 1417 г.), вел. кнг. София Витовтовна (1451 г.), вел. кн. Василий Васильевич (1461–1462 гг.), вел. кн. Иван Васильевич (1504 г.) (Духовные и договорные грамоты..., 1950).

Центром села был располагавшийся к юго-западу от участка исследования храм Успения Пресвятой Богородицы *в Остожье*, возникновение которого, вероятно, следует отнести ко времени основания села. Первое упоминание о церкви датировано 1625 годом (Паламарчук, 1994).

В пойме реки Москвы историческая традиция, основанная на выводах историко-географической комиссии Д.Н. Анучина и работах П.В. Сытина, обозначает еще одно древнее село, под названием Киевец (Сытин, 1950). Здесь, между современными Коробейниковым и Хилковым переулками, до 1772 года существовала церковь Николая Чудотворца *в Киевце*, впервые упомянутая в конце XVII века.

В 1360 году к юго-западу от участка исследования митрополит Алексий со своими сестрами Евпраксией и Еуланией основали женский Алексеевский монастырь.

В 1514 году монастырь и слободка сгорели, но уже в том же году Алевизом Фрязиным был построен новый каменный храм св. Алексея (Смирнов, 1884). В

1547 году монастырь вновь сгорел, и был восстановлен на месте будущего храма Христа Спасителя. Однако, прежняя обитель продолжала существовать.

Вокруг Зачатьевского монастыря образовалась слобода, в которой жили монастырские служащие, ремесленники и крестьяне (Смирнов, 1884). В 1638 году слобода насчитывала 157 дворов (Богоявленский, 1930).

Алексеевский монастырь во время Смуты был разрушен. Пожар 1629 года вновь уничтожил все монастырские постройки. В 1837 году в связи со строительством храма Христа Спасителя монастырь был переведен на Верхнюю Красносельскую улицу (Памятники архитектуры Москвы…, 1989а).

К югу от участка исследования находится церковь Ильи Обыденного. «Первый деревянный храм был воздвигнут за один день, по преданию – лично Василием III…» (Памятники архитектуры Москвы…, 1989б). Первое документальное свидетельство о церкви относится к началу XVII века (Паламарчук, 1994). Каменное здание храма построено в 1702–1706 гг. на средства думного дьяка Г.Ф. Деревнина. Трапезная и колокольня сооружены в 1866–1868 гг. по проекту архитектора А.С. Каминского. В литературе опубликованы эпитафии трех закладных надгробий, принадлежавших дьякону Иоанну Иосифову († 1723 г.), князю И.Ф. Маматказину († 1752 г.), капитану С.А. Дурову († 1756 г.) (Мартынов, 1895).

В конце XVI века в непосредственной близости от участка исследования был проложен участок городских укреплений.

Фундаменты укреплений Белого города и остатки рва неоднократно фиксировалась при археологических исследованиях. В 1933–1934 гг. при работах на строительстве первой очереди Московского метрополитена в скважине, располагавшейся «в конце Никитского бульвара», «на глубине 1 м бур натолкнулся на массив известкового бута на известковом растворе» (Киселев, 1936). Дальнейшими работами в шахте № 37 и в траншее, находившейся к югу от шахты (совр. Гоголевский бульвар у пересечения с ул. Арбат) были исследованы остатки стены Белого города.

В 1934 году в траншее к югу от шахты № 37 были прослежены границы котлована с характерным заполнением и остатками внешних кладок стены Белого города. При сооружении вестибюля станции метро Мясницкие ворота (совр. Чистые пруды) также были выявлены остатки городских укреплений (Смирнов, 1936). При строительстве 2 очереди метро в траншее на Страстном бульваре были выявлены «два ряда известковых камней, шедших до глубины 1.90 м (Горюнова, 1947).

В 2007 году в ходе археологических раскопок на Хохловской площади (А.Г. Векслер) был вскрыт участок фундамента стены Белого города. Общая длина участка составила 64 метра, ширина фундамента – до 4,5 метра, фиксируемая высота – 0,6–1,5 м. «Сохранившиеся конструкции стены Белого города представляют собой 1–2 ряда бессистемной бутовой и частично кладки из крупных грубо отесанных блоков. Большая часть камней находилась в

удовлетворительном состоянии, но известковый раствор, которым они были скреплены в древности, не имеет достаточной прочности» (Воронин, 2013).

Общая длина укреплений составила более 9,5 километров. В их состав входили стены, рвы, 17 глухих и 10 проездных башен (Фальковский, 1950). Участок исследования расположен между бывшими Пречистенскими воротами и Алексеевской (*Семиверхой*) башней. Располагаясь на особо опасном направлении обороны («юго-западный угол Белого города у Москвы-реки»), Алексеевская башня была наиболее крупной: «при размерах 13 х 13 саж. она имела высоту 12 2/3 саж.» (Фальковский, 1950). «Эта башня была шестиугольной в плане и завершалась большим шатром, окруженным шестью меньшими. Необычная эта композиция, с одной стороны напоминает храм Покрова на Рву (там восемь башен вокруг девятой), а с другой… имеет сходство с Семибашенным замком Константинополя…» (Жуков, 2019).

В XVIII веке укрепления Белого города окончательно «обветшали, потеряли свое военное значение и стесняли хозяйственную жизнь древней столицы» (Фальковский, 1950).

По утвержденному в 1775 году плану Москвы, следовало стены Белого города разобрать «и по всему их направлению устроитель бульвары с посадкой деревьев и проезды» (Фальковский, 1950).

Планировочная система исследуемого района характеризовалась преобладанием крупных участков с преимущественно деревянной застройкой. Владельцами участков становились купцы и мещане.

В 1837 году к северу от участка исследования на месте Алексеевского монастыря началось строительство храма Христа Спасителя (проект архитектора К.А. Тона), продолжавшееся более 40 лет (Паламарчук, 1994). Храм был воздвигнут в память Отечественной войны 1812 года. Освящение состоялось 26 мая 1883 года. В 1931 году храм был снесен. С 1960 по 1994 гг. на его месте находился бассейн «Москва».

Непосредственный участок исследования приурочен к д. 7, стр. 1 по Соймоновскому проезду. Это здание было построено в 1902 году по проекту архитекторов А.П. Попова и М.Н. Литвинова как дом причта храма Христа Спасителя. Здесь находились квартиры священнослужителей, кухня, столовая, школа певчих и др.

Археологическая изученность местности

Первые наблюдения за составом и толщиной культурного слоя на этой территории были проведены в 1933–1934 гг. при работах на строительстве первой очереди Московского метрополитена. На улице Остоженке у дома 9 «на глубине 0,6–0,7 м от поверхности улицы найдены два погребения в колодах, не старше XVIII в. Мощность культурного слоя здесь колеблется от 1,5 до 2 м…. Около д. № 20 были также встречены погребения в колодах…» (Пассек, 1936).

В 1948 году были проведены археологические наблюдения в колодце, находившемся в районе Соймоновского проезда (*В.Б. Гиршберг*). В том же году

в ходе исследований в шахтах водостока, располагавшихся в районе площади Пречистенских Ворот у Соймоновского проезда, был обнаружен мост через ручей Черторый (МИРМ, карточка б/н).

В 1952 году проведены археологические наблюдения (*Г.П. Смирнова*) в траншее у дома 8 по 1-му Обыденскому переулку. Зафиксированная мощность культурного слоя составила 1,5 м. По археологическим находкам слой датируется XVII–XIX вв. (МИРМ, карточка б/н).

В 2005–2014 гг. проведены масштабные исследования на территории Зачатьевского монастыря (Беляев, Архив ИА РАН. Ф-1. Р-1. №№ 28932, 28962, 29332, 35155, 42153, 46682; Елкина, Архив ИА РАН. Ф-1. Р-1. № 29659).

В 2015–2016 гг. проведены археологические раскопки (*В.А. Беркович*) на Соймоновском пр-де, вл. 3. Толщина культурного слоя здесь достигала 8 метров. Всего выделено пять стратиграфических горизонтов (XX в.; к. XVIII–XIX вв.; к. XVII – к. XVIII в.; XVII в.; XVI – п.п. XVII в.) с 31 сооружением и 6 ямами. К первому горизонту относился подвал жилого дома, в котором был найден комплекс вещей периода Первой мировой войны: офицерская сабля, фрагменты ножен, свисток, подметка форменного австрийского сапога, медальная колодка, жетон с надписью: «НА ПОДАРКИ СОЛДАТУ въ окопы // 1916 г.». Второму горизонту соответствовала булыжная мостовая и остатки кирпичной столбовой конструкции. Третьему и четвертому – элементы деревянной застройки (жилые и хозяйственные срубы, колодцы, бревенчатые вымостки, дощатые сараи), связанные с существовавшим здесь с XVII века, так называемым, Лесным рядом – местом для хранения и продажи леса и дров. Здесь же был обнаружен соответствующий инструментарий: семь фрагментов железных пил, пять вертикальных сверел, два топора, два скобеля, два резца, буравы.

Из нижнего горизонта культурного слоя и материковых ям происходил ряд предметов более раннего времени: денга великого князя Василия II Темного (1425–1462 гг.), денга великого князя Василия Дмитриевича Московского (1389–1425 гг.), фрагменты серых (XIII–XIV вв.) и курганных (XII–XIII вв.) горшков, кремневый наконечник дротика (IV–I тыс. до н.э.). Кроме того, в переотложенном грунте был обнаружен фрагмент каменного шлифованного топора (III–II тыс. до н.э.) (Беркович и др., 2018).

В 2017 году проведены археологические раскопки (*Ю.А. Лихтер*) на улице Остоженке, вл. 2, 4, 6. Мощность культурного слоя здесь достигала 3 метров (до 4 м в ямах и сооружениях). Были исследованы остатки 6 сооружений и 9 ям (XVII–XIX вв.). Среди сооружений: подклет деревянной хозяйственной постройки (к. XVII в.), развалы печей (XVIII в.), фундамент из бутового камня и кирпича (XIX в.), кирпичная вымостка (XIX в.). Вещевой материал включал в себя печные изразцы (XVII–XVIII вв.), нательные кресты медного сплава (к. XVI–XIX вв.), железный наконечник стрелы (XV–XVII вв.), медные российские монеты различных номиналов (XVII–XIX вв.) (Беркович и др., 2019).

Проектные решения. Оценка воздействия проектируемых работ, меры по обеспечению сохранности объектов археологического наследия

Разработка открытым способом котлованов (ГНБ) и траншей, проектные отметки разрытий -2,5–3,6 м. Земляные, строительные работы проектируются в границах земельных участков с кадастровыми номерами 77:01:0001051:112, 77:01:0001015:5, 77:01:0001015:1085.

Земляные, строительные работы на участках разработки открытым способом котлованов и траншей, а также на участках закрытой прокладки новых трасс, расположенных (по данным инженерно-геологических исследований) в толще техногенных напластований (культурного слоя) окажут негативное воздействие на культурный слой.

Земляные, строительные работы на участках строительно-монтажных работ, восстановления нарушенного благоустройства не окажут негативного воздействия на культурный слой.

Анализ проектной документации заказчика и результатов инженерно-геологических исследований позволяет сделать вывод о том, что проектируемые участки прокладки дождевой канализации расположены вдоль проезжей части и через тротуары Соймоновского проезда – в зоне прохождения фундаментов Белгородского крепости; мощность насыпных грунтов (культурного слоя) по проектируемой трассе достигает 6,0 м, и участки закрытой прокладки (2 участка) проектируются на глубине от 2,0 м до 2,5 м – в толще насыпных грунтов (культурного слоя).

Участки прокладки дождевой канализации вдоль проезжей части и через тротуары Соймоновского проезда, расположены в зонах прохождения существующих коммуникаций (дождевой канализации ДКd=200, БД газопровода d=150 н.д.ст., кабелей электроснабжения, кабелей Мосэнерго, напорной канализации 3тр., кабелей 12 тр., водопровода d=400 чуг., самотечной канализации d=450кер., кабелей связи, коллектора реки Чарторый, 2700х3200 (h)), что подтверждает наличие поврежденного культурного слоя в зоне проектируемой трассы.

Кроме указанных факторов, повреждение культурного слоя могло произойти при прокладке коммуникаций, отсутствующих на современном инженерно-топографическом плане (недействующие инженерные сети, обычно проложенные до 60–70-х гг. XX в.), локальных земляных работах (например, при аварийных работах на инженерных сетях и т. д.).

Таким образом, в ходе проведения земляных, строительных работ на участках прокладки дождевой канализации (открытой и закрытой) возможно обнаружение отдельных фрагментов и/или остатков строительства Белгородской крепости и поврежденного культурного слоя, учитывая насыщенность проектируемых участков существующими коммуникациями, а также типом образования насыпных грунтов, представляющих собой свалку грунтов, отходов производств и бытовых отходов с периодом самоуплотнения 20–30 лет.

Подземные конструкции стены Белого города являются объектом культурного (археологического) наследия федерального значения "Остатки укреплений "Белого города", 2-я пол. XVI в. н.э.", зарегистрированным в едином государственном реестре объектов культурного наследия (памятников истории и культуры) народов Российской Федерации в качестве "памятника".

В соответствии со ст. 5.1 Федерального закона:

1) на территории памятника или ансамбля запрещаются строительство объектов капитального строительства и увеличение объемно-пространственных характеристик существующих на территории памятника или ансамбля объектов капитального строительства; проведение земляных, строительных, мелиоративных и иных работ, за исключением работ по сохранению объекта культурного наследия или его отдельных элементов, сохранению историко-градостроительной или природной среды объекта культурного наследия;

3) на территории памятника, ансамбля или достопримечательного места разрешается ведение хозяйственной деятельности, не противоречащей требованиям обеспечения сохранности объекта культурного наследия и позволяющей обеспечить функционирование объекта культурного наследия в современных условиях.

Таким образом, меры по обеспечению сохранности объектов археологического наследия "Остатки укреплений "Белого города", 2-я пол. XVI в. н.э.", "Культурный слой "Земляного города" (Скородома), XVI – XVII вв. н.э.", "Село Семцинское (место древнего поселения с зоной культурного слоя), XIV – XVII вв. н.э.", выявленного объекта археологического наследия "Культурный слой в границах города Москвы XVIII в. (Камер-Коллежского вала)" (достопримечательное место) при проведении земляных, строительных работ на участках прокладки дождевой канализации (в составе проектной документации по объекту "Технологическое присоединение к централизованной системе водоотведения поверхностных сточных вод ГУП "Мосводосток" объекта: "Реставрация и приспособление под современное использование выявленного объекта культурного наследия (ОКН) "Дом причта Храма Христа Спасителя 1902 г., арх. А.П. Попов совместно с М.Н. Литвиновым" с функциональным назначением "Многоквартирный жилой дом с нежилыми общественными помещениями и подземной автостоянкой по адресу: г. Москва, Соймоновский пр., дом 7, стр. 1 (ЦАО, р-н Хамовники)"" по адресу: город Москва, ЦАО, район "Хамовники", Соймоновский проезд, дом 7, строение 1") включают в себя проведение комплексных археологических полевых работ –

1 этап: заложение археологических шурфов (на свободных участках, где возможно наличие сохранившегося культурного слоя) на участках открытой разработки котлованов (для закрытой прокладки), проектные отметки разрытий -3,1–3,6 м.

Археологическая шурфовка проектируется на участках, где возможно наличие сохранного культурного слоя (отсутствуют нанесенные на современный

стройгенплан инженерные сети и следы видимого повреждения культурного слоя (люки инженерных сетей, не отмеченных на современном стройгенплане, существующие насаждения с развитой корневой системой и т. д.) для определения сохранности, мощности и датировки выявленных напластований.

Археологическая шурфовка осуществляется до проектных отметок разрытий и/или до археологического материка – в случае его обнаружения выше отметки проектных разрытий.

2 этап: археологических наблюдений (на участках поврежденного культурного слоя) и археологических раскопок (в случае выявления участков сохранившегося культурного слоя) на всей площади открытой разработки траншей до проектных отметок и/или до археологического материка, в случае выявления зон с сохранившемся культурным слоем – переход в режим археологических раскопок до археологического материка, проектная отметка разрытия -2,5–2,8 м.

Мощность культурного слоя по проектируемой трассе расположена на отметках от 3,4 м до 5,8 м (по инженерно-геологическому разрезу 1-1), мощность культурного слоя по периметру земельного участка по адресу: Соймоновский пр-д, д. 7, стр. 1 (77:01:0001050:11) – от 3,7 м до 6,4 м.

Примечание:

В случае обнаружения фрагментов Белгородской крепости и сохранившегося культурного слоя при археологической шурфовке/археологических наблюдениях рядом с участками закрытой прокладки возможно изменение проектных решений: изменение глубины закрытой прокладки (глубина трассы должна быть перепроектирована ниже подошвы техногенных напластований – культурного слоя, либо в обход фрагментов Белгородской крепости) или изменение метода прокладки на открытый метод с проведением археологических раскопок.

Объемы и виды натурных археологических работ будут уточняться по фактической ситуации на основании данных, полученных в ходе археологических работ о степени сохранности (стратиграфии) культурного слоя.

Перечень документов и материалов, собранных и полученных при проведении экспертизы, а также использованной для нее специальной, технической и справочной литературы:

Российская Федерация. Законы. Об объектах культурного наследия (памятниках истории и культуры) народов Российской Федерации: Федеральный Закон № 73-ФЗ от 25 июня 2002 г. – URL: https://fzrf.su/zakon/ob-obektah-kulturnogo-naslediya-narodov-rf-73-fz/ (дата обращения 07.07.2022);

Указ Президента Российской Федерации от 20 февраля 1995 г. № 176. Об утверждении Перечня объектов исторического и культурного наследия федерального (общероссийского) значения: – URL: https://docs.cntd.ru/document/9010885 (дата обращения 07.07.2022);

Постановление Правительства Российской Федерации от 15 июля 2009 г. № 569. Об утверждении Положения о государственной историко-культурной экспертизе. – URL: https://docs.cntd.ru/document/902166719 (дата обращения 07.07.2022);

Приказом Министерства культуры Российской Федерации от 10 ноября 2017 г. № 122095-р. О регистрации объекта культурного наследия федерального значения "Остатки укреплений "Белого города", 2-я пол. XVI в. н.э." (г. Москва) в едином государственном реестре объектов культурного наследия (памятников истории и культуры) народов Российской Федерации – URL: https://culture.gov.ru/documents/article/prikazy/ (дата обращения 07.07.2022);

Приказ Министерства культуры Российской Федерации от 7 ноября 2017 г. № 121842-р. О регистрации объекта культурного наследия федерального значения "Культурный слой "Земляного города" (Скородома), XVI – XVII вв. н.э." (г. Москва) в едином государственном реестре объектов культурного наследия (памятников истории и культуры) народов Российской Федерации – URL: https://culture.gov.ru/documents/article/prikazy/ (дата обращения 07.07.2022);

Приказ Министерства культуры Российской Федерации от 7 ноября 2017 г. № 122005-р. О регистрации объекта культурного наследия федерального значения "Село Семцинское (место древнего поселения с зоной культурного слоя), XIV – XVII вв. н.э.") (г. Москва) в едином государственном реестре объектов культурного наследия (памятников истории и культуры) народов Российской Федерации – URL: https://culture.gov.ru/documents/article/prikazy/ (дата обращения 07.07.2022);

Приказ Министерства культуры Российской Федерации от 11 февраля 2019 г. № 130. О внесении изменений в приказ Министерства культуры Российской Федерации от 7 ноября 2017 г. № 121842-р. О регистрации объекта культурного (археологического) наследия федерального значения "Культурный слой "Земляного города" (Скородома), XVI – XVII вв. н.э." (г. Москва) в едином государственном реестре объектов культурного наследия (памятников истории и культуры) народов Российской Федерации. – URL: https://culture.gov.ru/documents/article/prikazy/ (дата обращения 07.07.2022);

Положение о порядке проведения археологических полевых работ и составления научной отчетной документации. М.: Институт археологии РАН, 2018. Утверждено постановлением Бюро Отделения историко-филологических наук Российской академии наук от "20" июня 2018 г. № 32. – URL: https://www.archaeolog.ru/media/OPI/Polozhenie_2018_2.pdf (дата обращения 07.07.2022);

Постановление Правительства Москвы от 3 августа 2010 года № 672-ПП. Об утверждении границ территорий объектов культурного наследия (памятников истории и культуры), расположенных между Садовым кольцом и границей Центрального административного округа города Москвы. – URL: https://docs.cntd.ru/document/537900677 (дата обращения 07.07.2022);

Решение Президиума Моссовета от 30 июля 1992 г. № 84. О памятниках истории и культуры г. Москвы. – URL: https://docs.cntd.ru/document/ (дата обращения 11.04.2022);

Приказ Департамента культурного наследия города Москвы от 18 апреля 2016 г. № 241. О разделах проектной документации об обеспечении сохранности объекта культурного наследия, выявленного объекта культурного наследия и проектах обеспечения сохранности объекта культурного наследия, выявленного объекта культурного наследия, подлежащих разработке при проведении земляных и иных работ". – URL: https://www.mos.ru/dkn /documents/normativnye-pravovye-akty/ (дата обращения 07.07.2022);

Приказ Департамента культурного наследия города Москвы от 14 ноября 2017 г. № 885. О включении выявленного объекта археологического наследия "Культурный слой в границах города Москвы XVIII в. (Камер-Коллежского вала)" в перечень выявленных объектов культурного наследия города Москвы и об утверждении границ его территории" в редакции приказа от 26 июня 2020 г. № 426 "О внесении изменений в приказы Департамента культурного наследия города Москвы"). – URL: https://www.mos.ru/dkn/documents/normativnye-pravovye-akty/ (дата обращения 07.07.2022);

Приказ Департамента культурного наследия города Москвы от 28 ноября 2019 г. № 937. О внесении изменений в приказ Департамента культурного наследия города Москвы от 18 апреля 2016 г. № 241. – URL: https://www.mos.ru/dkn/documents/normativnye-pravovye-akty/ (дата обращения 07.07.2022);

Приказ Департамента культурного наследия города Москвы от 17 мая 2018 г. № 372. Об утверждении границ территории объекта археологического наследия "Остатки укреплений "Белого города", 2-я пол. XVI в. н.э. – URL: https://www.mos.ru/dkn/documents/normativnye-pravovye-akty/ (дата обращения 07.07.2022);

Приказ Департамента культурного наследия города Москвы от 28 мая 2018 г. № 405. Об утверждении границ территории объекта археологического наследия "Культурный слой "Земляного города" (Скородома), XVI – XVII вв. н.э." – URL: https://www.mos.ru/dkn/documents/normativnye-pravovye-akty/ (дата обращения 07.07.2022);

Приказ Департамента культурного наследия города Москвы от 4 февраля 2019 г. № 66. Об утверждении границ территории объекта археологического наследия "Село Семцинское (место древнего поселения с зоной культурного слоя), XIV – XVII вв. н.э. – URL: https://www.mos.ru/dkn/documents/normativnye-pravovye-akty/ (дата обращения 07.07.2022);

Приказ Департамента культурного наследия города Москвы от 24 февраля 2022 г. № 45. О внесении изменений в приказ Департамента культурного наследия города Москвы от 8 декабря 2016 г. № 934. – URL:

https://www.mos.ru/dkn/documents/normativnye-pravovye-akty/(дата обращения 07.07.2022);

Беляев Л.А. Отчет об археологических исследованиях на территории Зачатьевского монастыря в г. Москве, 2005 г. Архив ИА РАН. Ф-1. Р-1. № 46682.

Беляев Л.А. Отчет об археологических исследованиях на территории Зачатьевского монастыря в Москве 2006 г. Архив ИА РАН. Ф-1. Р-1. № 28932.

Беляев Л.А. Отчет об археологических исследованиях на территории Зачатьевского монастыря в Москве в 2007 г. Архив ИА РАН. Ф-1. Р-1. № 28962.

Беляев Л.А. Отчет об археологических наблюдениях на территории Зачатьевского монастыря (игуменский корпус) в Москве 2009 г. Архив ИА РАН. Ф-1. Р-1. № 35155.

Беляев Л.А. Отчет об археологических исследованиях на территории Зачатьевского монастыря в Москве в 2011 г. Архив ИА РАН. Ф-1. Р-1. № 29332.

Беляев Л.А. Отчет о проведении археологических работ на территории Зачатьевского монастыря (г. Москва) в 2014 г. Архив ИА РАН. Ф-1. Р-1. № 42153.

Беркович В.А., Егоров К.А., Фролов Н.А. Охранные археологические работы в Москве // Археологические открытия. 2016 год. М.: Институт археологии РАН, 2018.

Беркович В.А., Егоров К.А., Фролов Н.А., Лихтер Ю.А., Смирнова Д.А. Охранные археологические работы в Москве на Остоженке и Пречистенке // Археологические открытия. 2017 год. М.: Институт археологии РАН, 2019.

Богоявленский С.К. Московские слободы и сотни в XVII веке // Московский край в его прошлом: очерки по социальной и экономической истории XVI–XIX веков / Под редакцией проф. С. В. Бахрушина. — М.: Типо-лит. Военной Академии РККА им. М. В. Фрунзе, 1930. Часть 2.

Векслер А.Г., Мельникова А.С. Российская история в московских кладах. М.: Изд-во Жираф, 1999.

Воронин К.В. Консервация и музеефикация объектов археологического наследия в Москве (Царицыно, Хохловская площадь) // Краткие сообщения Института археологии. М.: Институт археологии РАН, 2013. Вып. 228.

Горюнова Е.И. Итоги работ археологического надзора на строительстве II-ой очереди Московского метрополитена // Материалы и исследования по археологии Москвы. Т. I. Материалы и исследования по археологии СССР. М.-Л.: Изд-во АН СССР, 1947. № 7. Т. I.

Духовные и договорные грамоты великих и удельных князей XIV–XVI вв. / Сост. Л.В. Черепнин (ДДГ). М.- Л.: Издательство АН СССР, 1950.

Елкина И.И. Отчет об археологических наблюдениях на территории Зачатьевского монастыря в Москве 2010 г. Архив ИА РАН. Ф-1. Р-1. № 29659.

Жуков К.С. История Москвы в датах. М.: Олма-Пресс, Абрис, 2019.

Киселев С.В. Остатки Белого и Земляного города на Арбатском радиусе // По трассе первой очереди Московского метрополитена имени Л.М. Кагановича. Л.:

ОГИЗ, Соцэкгиз. Ленингр. отд-ние, 1936.

Культура средневековой Москвы. Исторические ландшафты. (КСМ- I). М.: Наука, 2004. Т. I.

Мартынов А.А. Надгробная летопись Москвы // // Русский архив. Историко-литературный сборник. М.: В Университетской типографии на Страстном бульваре, 1895. № 6.

Насимович Ю.А. Аннотированный список названий рек, ручьев и оврагов Москвы. М.: ВНИИ охраны природы Минприроды РФ, 1996

Насимович Ю.А. Реки, озера и пруды Москвы. 2009. [электронный ресурс]: – URL: http://temnyjles.narod.ru/Reki.htm.

Паламарчук. П.Г. Сорок сороков. Москва в границах Садового кольца: Китай-город, Белый город, Земляной город, Замоскворечье. М.: АО «Книга и бизнес», АО «Кром», 1994. Т. 2.

Памятники архитектуры Москвы. Белый город / Макаревич Г. В., Альтшуллер Б. Г., Балдин В. И., Богданов В. В., Давид Л. А., Добровольская Э. Д. и др.. М.: Искусство, 1989.

Памятники архитектуры Москвы. Земляной город / Макаревич Г. В., Аренкова Ю. И., Домшлак М. И., Мехова Г. И., Розентуллер П. Б., Трубецкая Е. В. М.: Искусство, 1990.

Пассек Т.С. Культурный слой древней Москвы // По трассе первой очереди Московского метрополитена имени Л.М. Кагановича (Известия государственной Академии Истории Материальной Культуры (ИГАИМК). М.-Л.: ОГИЗ; Соцэкгиз. Ленингр. отд-ние, 1936. Вып. 132.

Смирнов А.П. Мясницкие ворота Белого города // По трассе первой очереди Московского метрополитена имени Л.М. Кагановича (Известия государственной Академии Истории Материальной Культуры (ИГАИМК). М.-Л.: ОГИЗ; Соцэкгиз. Ленингр. отд-ние, 1936. Вып. 132.

Смирнов Л. Историческое описание московского Зачатьевского девичьего монастыря. М.: типография И.Г. Чуксина, 1884.

Сытин П.В. История планировки и застройки Москвы. М.: Типография издательства «Московский рабочий», 1950. Т. 1.

Фальковский Н.И. Москва в истории техники. М.: Изд. и тип. изд-ва «Московский рабочий», 1950.

Обоснования выводов экспертизы

Раздел соответствует требованиям Федерального закона от 25 июня 2002 г. № 73-ФЗ, Приказам Департамента культурного наследия города Москвы от 18 апреля 2016 г. № 241, от 28 ноября 2019 г. № 937.

Методики и порядок проведения археологических полевых работ соответствуют требованиям Положения о порядке проведения археологических полевых работ и составления научной отчетной документации от "20" июня 2018 г. № 32 (в дальнейшем – Положение).

Изыскательские, проектные, земляные, строительные, мелиоративные, хозяйственные работы, указанные в статье 30 Федерального закона работы по использованию лесов и иные работы в границах территории объекта археологического наследия, включенного в реестр, выявленного объекта археологического наследия проводятся при условии соблюдения установленного статьей 5.1 Федерального закона особого режима использования земельного участка, в границах которого располагается объект археологического наследия, и при условии реализации согласованного Департаментом культурного наследия города Москвы обязательного раздела об обеспечении сохранности указанных объектов археологического наследия в проектах проведения таких работ или проектов обеспечения сохранности указанных объектов археологического наследия либо плана проведения спасательных археологических полевых работ, включающих оценку воздействия проводимых работ на указанные объекты археологического наследия (п. 2 ст. 36 Федерального закона). Таким образом, реализация мер, предусмотренных разделом, является обязательным требованием для застройщика (заказчика).

Особый режим использования земельного участка, в границах которого располагается объект археологического наследия, предусматривает возможность проведения археологических полевых работ в порядке, установленном Федеральным законом, земляных, строительных, мелиоративных, хозяйственных работ, указанных в статье 30 Федерального закона работ по использованию лесов и иных работ при условии обеспечения сохранности объекта археологического наследия, включенного в единый государственный реестр объектов культурного наследия (памятников истории и культуры) народов Российской Федерации, либо выявленного объекта археологического наследия, а также обеспечения доступа граждан к указанным объектам (ст. 3 Федерального закона).

В случае невозможности обеспечить физическую сохранность объекта археологического наследия под сохранением этого объекта археологического наследия понимаются спасательные археологические полевые работы, проводимые в порядке, определенном статьей 45.1 Федерального закона, с полным или частичным изъятием археологических предметов из раскопов.

Поиск археологических предметов и их изъятие из мест залегания могут производиться исключительно в составе археологических полевых работ.

Работы по выявлению и изучению объектов археологического наследия, включая работы, имеющие целью поиск и изъятие археологических предметов (далее – археологические полевые работы), проводятся на основании выдаваемого сроком не более чем на один год разрешения (открытого листа) (Положение).

В соответствии с пунктом 2 статьи 40 в порядке, предусмотренном ст. 45.1 Федерального закона, Раздел предусматривает меры по обеспечению сохранности объектов культурного (археологического) наследия "Остатки

укреплений "Белого города", 2-я пол. XVI в. н.э.", "Культурный слой "Земляного города" (Скородома), XVI – XVII вв. н.э.", "Село Семцинское (место древнего поселения с зоной культурного слоя), XIV – XVII вв. н.э.", включенных в реестр, выявленного объекта культурного (археологического) наследия "Культурный слой в границах города Москвы XVIII в. (Камер-Коллежского вала)" (достопримечательное место) при проведении земляных, строительных работ в границах территорий данных объектов культурного (археологического) наследия на участках прокладки дождевой канализации (в составе проектной документации по объекту "Технологическое присоединение к централизованной системе водоотведения поверхностных сточных вод ГУП "Мосводосток" объекта: "Реставрация и приспособление под современное использование выявленного объекта культурного наследия (ОКН) "Дом причта Храма Христа Спасителя 1902 г., арх. А.П. Попов совместно с М.Н. Литвиновым" с функциональным назначением "Многоквартирный жилой дом с нежилыми общественными помещениями и подземной автостоянкой по адресу: г. Москва, Соймоновский пр., дом 7, стр. 1 (ЦАО, р-н Хамовники)"" по адресу: город Москва, ЦАО, район "Хамовники", Соймоновский проезд, дом 7, строение 1") включают в себя проведение комплексных археологических полевых работ –

1 этап: заложение археологических шурфов (на свободных участках, где возможно наличие сохранившегося культурного слоя) на участках открытой разработки котлованов (для закрытой прокладки), проектные отметки разрытий -3,1–3,6 м.

Археологическая шурфовка проектируется на участках, где возможно наличие сохранного культурного слоя (отсутствуют нанесенные на современный стройгенплан инженерные сети и следы видимого повреждения культурного слоя (люки инженерных сетей, не отмеченных на современном стройгенплане, существующие насаждения с развитой корневой системой и т. д.) для определения сохранности, мощности и датировки выявленных напластований.

Археологическая шурфовка осуществляется до проектных отметок разрытий и/или до археологического материка – в случае его обнаружения выше отметки проектных разрытий.

2 этап: археологических наблюдений (на участках поврежденного культурного слоя) и археологических раскопок (в случае выявления участков сохранившегося культурного слоя) на всей площади открытой разработки траншей до проектных отметок и/или до археологического материка, в случае выявления зон с сохранившемся культурным слоем – переход в режим археологических раскопок до археологического материка, проектная отметка разрытия -2,5–2,8 м.

Мощность культурного слоя по проектируемой трассе расположена на отметках от 3,4 м до 5,8 м (по инженерно-геологическому разрезу 1-1), мощность культурного слоя по периметру земельного участка по адресу: Соймоновский пр-д, д. 7, стр. 1 (77:01:0001050:11) – от 3,7 м до 6,4 м.

Примечание:

В случае обнаружения фрагментов Белгородской крепости и сохранившегося культурного слоя при археологической шурфовке/археологических наблюдениях рядом с участками закрытой прокладки возможно изменение проектных решений: изменение глубины закрытой прокладки (глубина трассы должна быть перепроектирована ниже подошвы техногенных напластований – культурного слоя, либо в обход фрагментов Белгородской крепости) или изменение метода прокладки на открытый метод с проведением археологических раскопок.

Объемы и виды натурных археологических работ будут уточняться по фактической ситуации на основании данных, полученных в ходе археологических работ о степени сохранности (стратиграфии) культурного слоя.

При производстве археологических наблюдений при поиске культурного слоя и при его наличии, проводится контрольная шурфовка отдельных участков с послойной фиксацией, отбором материала и детальной фиксацией стратиграфии вплоть до отметок, расположенных глубже проектных уровней земляных работ.

В случае выявления в ходе археологических наблюдений непотревоженного культурного слоя или конструктивных составляющих объектов археологического наследия следует остановить работу техники и перейти в режим археологических раскопок.

В случае выявления в ходе археологических наблюдений участков с сохранившимся (стратифицированным) культурным слоем либо конструктивных составляющих объекта археологического наследия (погребений, материковых ям, конструкций) их последующее исследование осуществляется в соответствии с методикой проведения археологических раскопок согласно разделу 4 Положения, на основании имеющегося разрешения (открытого листа) на проведение археологических наблюдений.

Перезахоронение погребений по христианскому обряду (в случае их обнаружения) осуществляется за счет средств организации-заказчика.

В случае обнаружения архитектурно-археологических объектов – проведение их изучения, при необходимости консервации с возможной последующей музеефикацией также осуществляется за счет средств организации-заказчика.

Возможность проведения комплексных археологических полевых работ: археологической шурфовки (на участках, где возможно наличие сохранившегося культурного слоя), археологических наблюдений (на участках поврежденного культурного слоя), археологических раскопок (в случае выявления участков сохранившегося культурного слоя) как работ, обеспечивающих объектов культурного (археологического) наследия "Остатки укреплений "Белого города", 2-я пол. XVI в. н.э.", "Культурный слой "Земляного города" (Скородома), XVI – XVII вв. н.э.", "Село Семцинское (место древнего поселения с зоной культурного слоя), XIV – XVII вв. н.э.", включенных в реестр,

выявленного объекта культурного (археологического) наследия "Культурный слой в границах города Москвы XVIII в. (Камер-Коллежского вала)" (достопримечательное место) при проведении земляных, строительных работ в границах территорий данных объектов культурного (археологического) наследия на участках, считаю обоснованной.

Обеспечение сохранности объектов культурного (археологического) наследия "Остатки укреплений "Белого города", 2-я пол. XVI в. н.э.", "Культурный слой "Земляного города" (Скородома), XVI – XVII вв. н.э.", "Село Семцинское (место древнего поселения с зоной культурного слоя), XIV – XVII вв. н.э.", включенных в реестр, выявленного объекта культурного (археологического) наследия "Культурный слой в границах города Москвы XVIII в. (Камер-Коллежского вала)" (достопримечательное место) при условии проведения комплексных археологических полевых работ: археологической шурфовки (на участках, где возможно наличие сохранившегося культурного слоя), археологических наблюдений (на участках поврежденного культурного слоя), археологических раскопок (в случае выявления участков сохранившегося культурного слоя) при проведении земляных, строительных работ в границах территорий данных объектов культурного (археологического) наследия на участках прокладки дождевой канализации по объекту "Технологическое присоединение к централизованной системе водоотведения поверхностных сточных вод ГУП "Мосводосток" объекта: "Реставрация и приспособление под современное использование выявленного объекта культурного наследия (ОКН) "Дом причта Храма Христа Спасителя 1902 г., арх. А.П. Попов совместно с М.Н. Литвиновым" с функциональным назначением "Многоквартирный жилой дом с нежилыми общественными помещениями и подземной автостоянкой по адресу: г. Москва, Соймоновский пр., дом 7, стр. 1 (ЦАО, р-н Хамовники)"" по адресу: город Москва, ЦАО, район "Хамовники", Соймоновский проезд, дом 7, строение 1", в соответствии с представленным Разделом, возможно.

Выводы, изложенные в акте государственной историко-культурной экспертизы, касаются исключительно обеспечения сохранности объектов культурного (археологического) наследия "Остатки укреплений "Белого города", 2-я пол. XVI в. н.э.", "Культурный слой "Земляного города" (Скородома), XVI – XVII вв. н.э.", "Село Семцинское (место древнего поселения с зоной культурного слоя), XIV – XVII вв. н.э.", включенных в реестр, выявленного объекта культурного (археологического) наследия "Культурный слой в границах города Москвы XVIII в. (Камер-Коллежского вала)" (достопримечательное место) при проведении земляных, строительных работ в границах территорий данных объектов культурного (археологического) наследия на участках прокладки дождевой канализации по объекту "Технологическое присоединение к централизованной системе водоотведения поверхностных сточных вод ГУП "Мосводосток" объекта: "Реставрация и приспособление под современное использование выявленного объекта культурного наследия (ОКН) "Дом причта Храма Христа Спасителя 1902 г., арх.

А.П. Попов совместно с М.Н. Литвиновым" с функциональным назначением "Многоквартирный жилой дом с нежилыми общественными помещениями и подземной автостоянкой по адресу: г. Москва, Соймоновский пр., дом 7, стр. 1 (ЦАО, р-н Хамовники)"" по адресу: город Москва, ЦАО, район "Хамовники", Соймоновский проезд, дом 7, строение 1".

Заключение государственной историко-культурной экспертизы не имеет отношения к градостроительным и инженерно-строительным решениям и не является разрешением на проведение работ по объекту "Технологическое присоединение к централизованной системе водоотведения поверхностных сточных вод ГУП "Мосводосток" объекта: "Реставрация и приспособление под современное использование выявленного объекта культурного наследия (ОКН) "Дом причта Храма Христа Спасителя 1902 г., арх. А.П. Попов совместно с М.Н. Литвиновым" с функциональным назначением "Многоквартирный жилой дом с нежилыми общественными помещениями и подземной автостоянкой по адресу: г. Москва, Соймоновский пр., дом 7, стр. 1 (ЦАО, р-н Хамовники)"" по адресу: город Москва, ЦАО, район "Хамовники", Соймоновский проезд, дом 7, строение 1".

Заключение государственной историко-культурной экспертизы не имеет отношения к обеспечению сохранности выявленного объекта культурного наследия "Дом причта Храма Христа Спасителя 1902 г., арх. А.П. Попов совместно с М.Н. Литвиновым" (в части соблюдения требований ст. 36 Федерального закона к объектам культурного наследия) при проведении земляных, строительных работ в границах территории данного выявленного объекта культурного наследия и (или) на земельных участках, непосредственно связанных с земельным участком в границах территории выявленного объекта культурного наследия, и в непосредственной близости от выявленных объектов культурного наследия при проведении земляных, строительных работ на участках прокладки кабелей электроснабжения по объекту "Технологическое присоединение к централизованной системе водоотведения поверхностных сточных вод ГУП "Мосводосток" объекта: "Реставрация и приспособление под современное использование выявленного объекта культурного наследия (ОКН) "Дом причта Храма Христа Спасителя 1902 г., арх. А.П. Попов совместно с М.Н. Литвиновым" с функциональным назначением "Многоквартирный жилой дом с нежилыми общественными помещениями и подземной автостоянкой по адресу: г. Москва, Соймоновский пр., дом 7, стр. 1 (ЦАО, р-н Хамовники)"" по адресу: город Москва, ЦАО, район "Хамовники", Соймоновский проезд, дом 7, строение 1".

Вывод экспертизы

Обеспечение сохранности объектов культурного (археологического) наследия "Остатки укреплений "Белого города", 2-я пол. XVI в. н.э.", "Культурный слой "Земляного города" (Скородома), XVI – XVII вв. н.э.", "Село Семцинское (место древнего поселения с зоной культурного слоя), XIV –

XVII вв. н.э.", включенных в реестр, выявленного объекта культурного (археологического) наследия "Культурный слой в границах города Москвы XVIII в. (Камер-Коллежского вала)" (достопримечательное место) при проведении земляных, строительных, мелиоративных и (или) хозяйственных работ, предусмотренных статьей 25 Лесного кодекса Российской Федерации работ по использованию лесов и иных работ, возможно.

Положительное заключение.

Приложения

Раздел об обеспечении сохранности объектов археологического наследия "Остатки укреплений "Белого города", 2-я пол. XVI в. н.э.", "Культурный слой "Земляного города" (Скородома), XVI – XVII вв. н.э.", "Село Семцинское (место древнего поселения с зоной культурного слоя), XIV – XVII вв. н.э.", выявленного объекта археологического наследия "Культурный слой в границах города Москвы XVIII в. (Камер-Коллежского вала)" (достопримечательное место) при проведении земляных, строительных работ на участках прокладки дождевой канализации (в составе проектной документации по объекту "Технологическое присоединение к централизованной системе водоотведения поверхностных сточных вод ГУП "Мосводосток" объекта: "Реставрация и приспособление под современное использование выявленного объекта культурного наследия (ОКН) "Дом причта Храма Христа Спасителя 1902 г., арх. А.П. Попов совместно с М.Н. Литвиновым" с функциональным назначением "Многоквартирный жилой дом с нежилыми общественными помещениями и подземной автостоянкой по адресу: г. Москва, Соймоновский пр., дом 7, стр. 1 (ЦАО, р-н Хамовники)"" по адресу: город Москва, ЦАО, район "Хамовники", Соймоновский проезд, дом 7, строение 1");

ПРОЕКТ ОРГАНИЗАЦИИ СТРОИТЕЛЬСТВА, ТПК-0033-20-(12)-ПОС1 (чертежи);

РАБОЧАЯ ДОКУМЕНТАЦИЯ. Наружные сети дождевой канализации. Технологические и конструктивные решения, ТПК-0033-20-(12)-НДК (чертежи);

ТЕХНИЧЕСКИЙ ОТЧЕТ по результатам инженерно-геологических изысканий, 30/19(чертежи).

Эксперт
Дата оформления
9 июля 2022 г.

Генинг Владимир Владимирович

Подписано цифровой подписью: Генинг Владимир Владимирович
Дата: 2022.07.09 21:14:21 +03'00'

В.В. Генинг



ОБЩЕСТВО С ОГРАНИЧЕННОЙ ОТВЕТСТВЕННОСТЬЮ "АРХЕОЛОГИЧЕСКОЕ ПРОЕКТИРОВАНИЕ ПРИ СТРОИТЕЛЬСТВЕ"

109044, г. Москва, ул. Динамовская, д. 1А, офис 226
e-mail: victoriarch.info@yandex.ru

РАЗДЕЛ ОБ ОБЕСПЕЧЕНИИ СОХРАННОСТИ ОБЪЕКТОВ АРХЕОЛОГИЧЕСКОГО НАСЛЕДИЯ "ОСТАТКИ УКРЕПЛЕНИЙ "БЕЛОГО ГОРОДА", 2-Я ПОЛ. XVI В. Н.Э.", "КУЛЬТУРНЫЙ СЛОЙ "ЗЕМЛЯНОГО ГОРОДА" (СКОРОДОМА), XVI – XVII ВВ. Н.Э.", "СЕЛО СЕМЦИНСКОЕ (МЕСТО ДРЕВНЕГО ПОСЕЛЕНИЯ С ЗОНОЙ КУЛЬТУРНОГО СЛОЯ, XIV – XVII ВВ. Н.Э.", ВЫЯВЛЕННОГО ОБЪЕКТА АРХЕОЛОГИЧЕСКОГО НАСЛЕДИЯ "КУЛЬТУРНЫЙ СЛОЙ В ГРАНИЦАХ ГОРОДА МОСКВЫ XVIII В. (КАМЕР-КОЛЛЕЖСКОГО ВАЛА)" (ДОСТОПРИМЕЧАТЕЛЬНОЕ МЕСТО)

ПРИ ПРОВЕДЕНИИ ЗЕМЛЯНЫХ, СТРОИТЕЛЬНЫХ РАБОТ НА УЧАСТКАХ ПРОКЛАДКИ ДОЖДЕВОЙ КАНАЛИЗАЦИИ

(в составе проектной документации по объекту "Технологическое присоединение к централизованной системе водоотведения поверхностных сточных вод ГУП "Мосводосток" объекта: "Реставрация и приспособление под современное использование выявленного объекта культурного наследия (ОКН) "Дом причта Храма Христа Спасителя 1902 г., арх. А.П. Попов совместно с М.Н. Литвиновым" с функциональным назначением "Многоквартирный жилой дом с нежилыми общественными помещениями и подземной автостоянкой по адресу: г. Москва, Соймоновский пр., дом 7, стр. 1 (ЦАО, р-н Хамовники)"" по адресу: город Москва, ЦАО, район "Хамовники", Соймоновский проезд, дом 7, строение 1")

ПРОЕКТНАЯ ДОКУМЕНТАЦИЯ

МОСКВА, 2022

ОБЩЕСТВО С ОГРАНИЧЕННОЙ ОТВЕТСТВЕННОСТЬЮ
"АРХЕОЛОГИЧЕСКОЕ ПРОЕКТИРОВАНИЕ ПРИ СТРОИТЕЛЬСТВЕ"

109044, г. Москва, ул. Динамовская, д. 1А, офис 226
ИНН/КПП 7708339026 / 770801001, ОГРН 5187746011932
+7 (495) 220-31-44, +7 (926)587-65-87
e-mail: victoriarch.info@yandex.ru

Заказчик – АО "УКС инженерных коммуникаций, сооружений и дорог"

РАЗДЕЛ ОБ ОБЕСПЕЧЕНИИ СОХРАННОСТИ ОБЪЕКТОВ АРХЕОЛОГИЧЕСКОГО НАСЛЕДИЯ "ОСТАТКИ УКРЕПЛЕНИЙ "БЕЛОГО ГОРОДА", 2-Я ПОЛ. XVI В. Н.Э.", "КУЛЬТУРНЫЙ СЛОЙ "ЗЕМЛЯНОГО ГОРОДА" (СКОРОДОМА), XVI – XVII ВВ. Н.Э.", "СЕЛО СЕМЦИНСКОЕ (МЕСТО ДРЕВНЕГО ПОСЕЛЕНИЯ С ЗОНОЙ КУЛЬТУРНОГО СЛОЯ, XIV – XVII ВВ. Н.Э.", ВЫЯВЛЕННОГО ОБЪЕКТА АРХЕОЛОГИЧЕСКОГО НАСЛЕДИЯ "КУЛЬТУРНЫЙ СЛОЙ В ГРАНИЦАХ ГОРОДА МОСКВЫ XVIII В. (КАМЕР-КОЛЛЕЖСКОГО ВАЛА)" (ДОСТОПРИМЕЧАТЕЛЬНОЕ МЕСТО)

ПРИ ПРОВЕДЕНИИ ЗЕМЛЯНЫХ, СТРОИТЕЛЬНЫХ РАБОТ НА УЧАСТКАХ ПРОКЛАДКИ ДОЖДЕВОЙ КАНАЛИЗАЦИИ

(в составе проектной документации по объекту "Технологическое присоединение к централизованной системе водоотведения поверхностных сточных вод ГУП "Мосводосток" объекта: "Реставрация и приспособление под современное использование выявленного объекта культурного наследия (ОКН) "Дом причта Храма Христа Спасителя 1902 г., арх. А.П. Попов совместно с М.Н. Литвиновым" с функциональным назначением "Многоквартирный жилой дом с нежилыми общественными помещениями и подземной автостоянкой по адресу: г. Москва, Соймоновский пр., дом 7, стр. 1 (ЦАО, р-н Хамовники)"" по адресу: город Москва, ЦАО, район "Хамовники", Соймоновский проезд, дом 7, строение 1")

ПРОЕКТНАЯ ДОКУМЕНТАЦИЯ

Генеральный директор
ООО "Археологическое проектирование при строительстве" **В.В. Аделев**

в двух томах, том 1

МОСКВА, 2022

ПРАВИТЕЛЬСТВО МОСКВЫ
ДЕПАРТАМЕНТ КУЛЬТУРНОГО НАСЛЕДИЯ ГОРОДА МОСКВЫ
(МОСГОРНАСЛЕДИЕ)

Пятницкая ул., д. 19, Москва, 115035
Телефон/факс: (495) 957-73-54, (495) 951-06-03, e-mail: dkn_info@mos.ru, www.mos.ru/dkn
ОКПО 00652228, ОГРН 1027700151170, ИНН/КПП 7705021556/770501001

31.05.2021 ДКН-16-09-4/21-1062 АО "Инжпроектсервис"

Обращение по вопросу возможности реализации работ по объекту "Технологическое присоединение к централизованной системе водоотведения поверхностных сточных вод ГУП "Мосводосток" объекта: "Реставрация и приспособление под современное использование выявленного объекта культурного наследия (ОКН) "Дом причта Храма Христа Спасителя 1902 г., арх. А.П.Попов совместно с М.Н. Литвиновым с функциональным назначением "Многоквартирный жилой дом с нежилыми общественными помещениями и подземной автостоянкой по адресу: г. Москва, Соймоновский пр., дом 7, стр.1 (ЦАО, р-н Хамовники)" по адресу: город Москва, ЦАО, район "Хамовники", Соймоновский проезд, дом 7, строение 1" Департаментом культурного наследия города Москвы (далее – Департамент) рассмотрено.

Проведение работ предполагается в непосредственной близости от выявленного объекта культурного наследия "Дом причта Храма Христа Спасителя, 1902 г., арх. А.П. Попов совместно с М.Н. Литвиновым".

В соответствии со статьей 36 Федерального закона от 25 июня 2002 г. № 73-ФЗ "Об объектах культурного наследия (памятниках истории и культуры) народов Российской Федерации" (далее – Федеральный закон) в состав проектной документации необходимо включить раздел об обеспечении сохранности объектов культурного наследия, включающий оценку воздействия проводимых работ на объект культурного наследия.

Приказом Департамента от 18 апреля 2016 г. № 241 "Об утверждении Перечня работ, требующих разработки разделов проектной документации об обеспечении сохранности объекта культурного наследия, выявленного объекта культурного наследия либо проекта обеспечения сохранности объекта культурного наследия, выявленного объекта культурного наследия при проведении изыскательских, проектных, земляных, строительных, мелиоративных, хозяйственных и иных работ в границах территории объекта культурного наследия, выявленного объекта культурного наследия, либо на земельном участке, непосредственно связанном с земельным участком в границах территории объекта культурного наследия, выявленного объекта

культурного наследия (за исключением работ, для проведения которых требуется получение разрешения на строительство, ордера (разрешения) на проведение земляных работ, установку временных ограждений, размещение временных объектов в городе Москве) и структуры разделов проектной документации, в том числе исходно-разрешительной документации, представляемой заявителем для согласования указанных разделов в зависимости от вида работ" утверждены рекомендуемые структура и состав указанных разделов.

Приказ размещен на официальном ресурсе Департамента в информационно-телекоммуникационной сети "Интернет" в разделе "Документы" подразделе "Нормативно-правовые акты".

Также проведение работ предполагается в границах территории объектов археологического наследия "Остатки укреплений "Белого города", 2 пол. XVI в. н.э.", "Село Семцинское (место древнего поселения с зоной культурного слоя), XIV-XVII вв. н.э." (Решение Президиума Московского городского совета народных депутатов (Моссовета) № 84 от 30 июля 1992 г.), "Культурный слой "Земляного города", (Скородома), XVI-XVII вв. н.э." (Указ Президента Российской Федерации от 20 февраля 1995 г. № 176 "Об утверждении Перечня объектов исторического и культурного наследия федерального (общероссийского) значения") и выявленного объекта археологического наследия "Культурный слой в границах города Москвы XVIII в. (Камер-Коллежского вала)" (достопримечательное место) (приказ Департамента от 14 ноября 2017 г. № 885 "О включении выявленного объекта археологического наследия города Москвы "Культурный слой в границах города Москвы XVIII в. (Камер-Коллежского вала)" в перечень выявленных объектов культурного наследия города Москвы в редакции приказа Департамента от 26 июня 2020 г. № 426 "О внесении изменений в приказы Департамента культурного наследия города Москвы").

В соответствии со статьей 36 Федерального закона изыскательские, проектные, земляные, строительные, мелиоративные, хозяйственные работы и иные работы в границах территории объекта археологического наследия проводятся при условии реализации согласованных соответствующим органом охраны объектов культурного наследия разделов об обеспечении сохранности объектов археологического наследия в проектах проведения таких работ или проектов обеспечения сохранности объектов археологического наследия либо плана проведения спасательных археологических полевых работ, включающих оценку воздействия проводимых работ на указанные объекты археологического наследия.

В случае выявления воздействия на объекты археологического наследия в составе документации необходимо предусмотреть раздел, обосновывающий меры по обеспечению сохранности объектов археологического наследия, который согласно статье 30 Федерального закона подлежит государственной историко-культурной экспертизе.

Разделы об обеспечении сохранности объектов культурного и археологического наследия рассматриваются Департаментом в рамках государственной услуги.

В целях предоставления государственной услуги в соответствии с постановлением Правительства Москвы от 27 сентября 2017 г. № 723-ПП "Об утверждении Административного регламента предоставления государственной услуги города Москвы "Согласование разделов проектной документации об обеспечении сохранности объекта культурного наследия, выявленного объекта культурного наследия или о проведении спасательных археологических полевых работ либо проекта обеспечения сохранности объекта культурного наследия, выявленного объекта культурного наследия или плана проведения спасательных археологических полевых работ при проведении изыскательских, проектных, земляных, строительных, мелиоративных, хозяйственных и иных работ в границах территории объекта культурного наследия, выявленного объекта культурного наследия либо на земляном участке, непосредственно связанном с земельным участком в границах территории объекта культурного наследия, выявленного объекта культурного наследия" необходимо подать заявление по образцу согласно приложению 1 и комплект документов в соответствии с пунктом 2.5 приложения к указанному постановлению.

Заместитель руководителя –
главный археолог города Москвы Л.В.Кондрашев

Подлинник электронного документа, подписанного ЭП, хранится в системе электронного документооборота Правительства Москвы

СВЕДЕНИЯ О СЕРТИФИКАТЕ ЭП

Сертификат: 013D27880031ACEC8246BA9655090A2AEF
Владелец: Кондрашев Леонид Викторович
Действителен с 09-09-2020 до 09-12-2021

Н.В.Сахновская (499) 237 65 77

ПРАВИТЕЛЬСТВО МОСКВЫ

СОДЕРЖАНИЕ

I. ПОЯСНИТЕЛЬНАЯ ЗАПИСКА. ОБЩАЯ ЧАСТЬ

Общая часть 4

Программа научно-проектных работ 9

Обеспечение сохранности объектов археологического наследия при проведении земляных, строительных работ 10

Сбор предварительных данных об объектах археологического наследия, описание участка проведения работ, сведения о проектируемых земляных, строительных работах 21

II. ИСТОРИКО-АРХЕОЛОГИЧЕСКАЯ ЗАПИСКА

Историко-археологическая характеристика 26

Источники и литература 50

III. ПОЯСНИТЕЛЬНАЯ ЗАПИСКА. ОПРЕДЕЛЕНИЕ МЕТОДИКИ И СОСТАВА АРХЕОЛОГИЧЕСКИХ ИССЛЕДОВАНИЙ

Государственная охрана объектов археологического наследия 53

Оценка воздействия проектируемых работ, меры по обеспечению сохранности объектов археологического наследия 59

Порядок проведения археологических полевых работ. Состав археологических полевых работ 71

Продолжительность работ и расчет потребности в рабочей силе 74

Потребность в строительной технике, материалах, в электроэнергии и воде при производстве археологических полевых работ 79

Расчет стоимости археологических полевых работ 82

Список иллюстраций и чертежей 84

Согласовано

Взам.инв.№

Подп. и дата

Инв.№ подл.

Изм.	Колуч.	Лист	№док.	Подпись	Дата
Разраб.					
Проверил					
Н.контр.					
ГАП					

СОДЕРЖАНИЕ

Стадия	Лист	Листов
П	3	84

ООО "Археологическое проектирование при строительстве"

Формат А4

I. ПОЯСНИТЕЛЬНАЯ ЗАПИСКА. ОБЩАЯ ЧАСТЬ

к разделу об обеспечении сохранности объектов археологического наследия "Остатки укреплений "Белого города", 2-я пол. XVI в. н.э.", "Культурный слой "Земляного города" (Скородома), XVI – XVII вв. н.э.", "Село Семцинское (место древнего поселения с зоной культурного слоя), XIV – XVII вв. н.э.", выявленного объекта археологического наследия "Культурный слой в границах города Москвы XVIII в. (Камер-Коллежского вала)" (достопримечательное место) при проведении земляных, строительных работ на участках прокладки дождевой канализации (в составе проектной документации по объекту "Технологическое присоединение к централизованной системе водоотведения поверхностных сточных вод ГУП "Мосводосток" объекта: "Реставрация и приспособление под современное использование выявленного объекта культурного наследия (ОКН) "Дом причта Храма Христа Спасителя 1902 г., арх. А.П. Попов совместно с М.Н. Литвиновым" с функциональным назначением "Многоквартирный жилой дом с нежилыми общественными помещениями и подземной автостоянкой по адресу: г. Москва, Соймоновский пр., дом 7, стр. 1 (ЦАО, р-н Хамовники)"" по адресу: город Москва, ЦАО, район "Хамовники", Соймоновский проезд, дом 7, строение 1")

Раздел об обеспечении сохранности объектов археологического наследия "Остатки укреплений "Белого города", 2-я пол. XVI в. н.э.", "Культурный слой "Земляного города" (Скородома), XVI – XVII вв. н.э.", "Село Семцинское (место древнего поселения с зоной культурного слоя), XIV – XVII вв. н.э.", выявленного объекта археологического наследия "Культурный слой в границах города Москвы XVIII в. (Камер-Коллежского вала)" (достопримечательное место) при проведении земляных, строительных работ на участках прокладки дождевой канализации (в составе проектной документации по объекту "Технологическое

присоединение к централизованной системе водоотведения поверхностных сточных вод ГУП "Мосводосток" объекта: "Реставрация и приспособление под современное использование выявленного объекта культурного наследия (ОКН) "Дом причта Храма Христа Спасителя 1902 г., арх. А.П. Попов совместно с М.Н. Литвиновым" с функциональным назначением "Многоквартирный жилой дом с нежилыми общественными помещениями и подземной автостоянкой по адресу: г. Москва, Соймоновский пр., дом 7, стр. 1 (ЦАО, р-н Хамовники)"" по адресу: город Москва, ЦАО, район "Хамовники", Соймоновский проезд, дом 7, строение 1") (далее – Раздел) является Разделом документации, обосновывающим меры по обеспечению сохранности объекта культурного наследия, включенного в реестр, выявленного объекта культурного наследия либо объекта, обладающего признаками объекта культурного наследия, при проведении земляных, мелиоративных, хозяйственных работ, указанных в статье 30 Федерального закона от 25 июня 2002 г. № 73-ФЗ "Об объектах культурного наследия (памятниках истории и культуры) народов Российской Федерации" работ по использованию лесов и иных работ в границах территории объекта культурного наследия либо на земельном участке, непосредственно связанном с земельным участком в границах территории объекта культурного наследия.

Раздел разработан в соответствии с:

- Федеральным законом от 25 июня 2002 г. № 73-ФЗ "Об объектах культурного наследия (памятниках истории и культуры) народов Российской Федерации";

- Положением о государственной историко-культурной экспертизе, утвержденного постановлением Правительства РФ от 15 июля 2009 г. № 569;

- Положением о порядке проведения археологических полевых работ и составления научной отчетной документации", утвержденного постановлением Бюро Отделения историко-филологических наук Российской академии наук от 20 июня 2018 г. № 32;

- Постановлением Правительства Москвы от 27 сентября 2017 г. № 723-ПП "Об утверждении Административного регламента предоставления государственной услуги города Москвы "Согласование разделов проектной документации об обеспечении сохранности объекта культурного наследия, выявленного объекта культурного наследия или о проведении спасательных археологических полевых работ либо проекта обеспечения сохранности объекта культурного наследия, выявленного объекта культурного наследия или плана проведения спасательных археологических полевых работ при проведении изыскательских, проектных, земляных, строительных, мелиоративных, хозяйственных и иных работ в границах территории объекта культурного наследия, выявленного объекта культурного наследия либо на земельном участке, непосредственно связанном с земельным участком в границах территории объекта культурного наследия, выявленного объекта культурного наследия";

- Приказом Департамента культурного наследия города Москвы от 28 ноября 2019 г. № 937 "О внесении изменений в приказ Департамента культурного наследия города Москвы от 18 апреля 2016 г. № 241 "Об утверждении Перечня работ, требующих разработки разделов проектной документации об обеспечении сохранности объекта культурного наследия, выявленного объекта культурного наследия либо проекта обеспечения сохранности объекта культурного наследия, выявленного объекта культурного наследия при проведении изыскательских, проектных, земляных, строительных, мелиоративных, хозяйственных и иных работ в границах территории объекта культурного наследия, выявленного объекта культурного наследия, либо на земельном участке, непосредственно связанном с земельным участком в границах территории объекта культурного наследия, выявленного объекта культурного наследия (за исключением работ, для проведения которых требуется получение разрешения на строительство, ордера (разрешения) на проведение земляных работ, установку временных ограждений, размещение временных объектов в городе Москве) и структуры разделов

проектной документации, в том силе исходно-разрешительной документации, представляемой заявителем для согласования указанных разделов в зависимости от вида работ";

- Договором с заказчиком АО "УКС инженерных коммуникаций, сооружений и дорог" от 10 ноября 2021 г. № 21-222/А.

Документы, представленные заказчиком:

Заключение Департамента культурного наследия города Москвы от 31 мая 2021 г. № ДКН-16-09-4/21-1062;

ПРОЕКТ ОРГАНИЗАЦИИ СТРОИТЕЛЬСТВА, ТПК-0033-20-(12)-ПОС1, М., АО "Инжпроектсервис", 2021;

РАБОЧАЯ ДОКУМЕНТАЦИЯ. Наружные сети дождевой канализации. Технологические и конструктивные решения, ТПК-0033-20-(12)-НДК, М., АО "Инжпроектсервис", 2021;

ТЕХНИЧЕСКИЙ ОТЧЕТ по результатам инженерно-геологических изысканий, 30/19, М., ООО "Планета изысканий", 2019;

На основании постановлений Правительства Москвы от 19 мая 2015 г. № 299-ПП "Об утверждении правил проведения земляных работ, установки временных ограждений, размещения временных объектов в городе Москве" и № 284-ПП "Об утверждении порядка оформления ордеров (разрешений) на проведение земляных работ, установку временных ограждений, размещение временных объектов в городе Москве" решения по организации и производству археологических полевых работ, разработанные в настоящем Разделе, включаются в состав проекта проведения (производства) земляных работ. В составе документации, предоставляемой для оформления ордера на производство земляных работ, в обязательном порядке присутствует документ, подтверждающий согласование Департаментом культурного наследия города Москвы настоящего раздела. Согласование раздела осуществляется в рамках оказания государственной услуги города Москвы, в соответствии с

административным регламентом, утвержденным постановлением Правительства Москвы от 27 сентября 2017 г. № 723-ПП).

В соответствии со статьей 30, пунктом 2 статьи 36 Федерального закона, пунктом 11.1, подпунктом ж) Положения о государственной историко-культурной экспертизе, утвержденного постановлением Правительства РФ от 15 июля 2009 г. № 569, постановлением Правительства Москвы от 27 сентября 2017 г. № 723-ПП настоящий раздел, подлежит государственной историко-культурной экспертизе одним экспертом и согласованию Департаментом культурного наследия города Москвы в рамках оказания государственной услуги города Москвы.

ПРОГРАММА НАУЧНО-ПРОЕКТНЫХ РАБОТ

Состав научно-проектных работ:

1.Ознакомление с исходной документацией;

2. Сбор предварительных данных об объектах археологического наследия:

- о характеристике условий обеспечения сохранности объектов археологического наследия;

- о историко-археологической характеристике земельного участка;

4. Составление исторической записки

5.Определение методики и состава проведения археологических исследований:

- оценки воздействия проектируемых работ и расчет объемов археологических полевых работ;

- методики и порядка проведения археологических полевых работ;

- продолжительности работ и расчета потребности в рабочей силе;

- потребности в материалах и оборудовании, в электроэнергии и воде при проведении археологических полевых работ;

6. Составление пояснительной записки.

7. Иллюстрационная и графическая часть.

Согласование проектной документации

Проведение государственной историко-культурной экспертизы (с заключением), согласование с Департаментом культурного наследия города Москвы

ОБЕСПЕЧЕНИЕ СОХРАННОСТИ ОБЪЕКТОВ АРХЕОЛОГИЧЕСКОГО НАСЛЕДИЯ ПРИ ПРОВЕДЕНИИ ЗЕМЛЯНЫХ, СТРОИТЕЛЬНЫХ РАБОТ

В соответствии с п. 5 ст. 5.1. Федерального закона от 25 июня 2002 г № 73-ФЗ "Об объектах культурного наследия (памятниках истории и культуры) народов Российской Федерации" (далее – Федеральный закон) особый режим использования земельного участка, в границах которого располагается объект археологического наследия, предусматривает возможность проведения археологических полевых работ в порядке, установленном настоящим Федеральным законом, земляных, строительных, мелиоративных, хозяйственных работ, указанных в статье 30 Федерального закона, работ по использованию лесов и иных работ при условии обеспечения сохранности объекта археологического наследия, включенного в единый государственный реестр объектов культурного наследия (памятников истории и культуры) народов Российской Федерации, либо выявленного объекта археологического наследия, а также обеспечения доступа граждан к указанным объектам.

Федеральный закон регулирует отношения в области сохранения, использования, популяризации и государственной охраны объектов культурного наследия народов Российской Федерации. Он направлен на реализацию конституционного права каждого на доступ к культурным ценностям и конституционной обязанности (заботиться о сохранении исторического и культурного наследия), на реализацию прав народов на развитие своей культурно-национальной самобытности, защиту, восстановление и сохранение историко-культурной среды и сохранение источников информации о зарождении и развитии культуры. Объекты культурного наследия (памятники истории и культуры) народов Российской Федерации представляют собой уникальную ценность для всего многонационального народа Российской Федерации и являются неотъемлемой частью всемирного культурного наследия. В Российской Федерации гарантируется сохранность объектов культурного наследия

(памятников истории и культуры) народов Российской Федерации в интересах настоящего и будущего поколений многонационального народа Российской Федерации.

Государственная охрана объектов культурного наследия (памятников истории и культуры) является одной из приоритетных задач органов государственной власти Российской Федерации, органов государственной власти субъектов Российской Федерации и органов местного самоуправления.

Согласно ст. 3 Федерального закона, к объектам культурного наследия (памятникам истории и культуры) народов Российской Федерации (далее - объекты культурного наследия) в целях Федерального закона относятся объекты недвижимого имущества (включая объекты археологического наследия) и иные объекты с исторически связанными с ними территориями, произведениями живописи, скульптуры, декоративно-прикладного искусства, объектами науки и техники и иными предметами материальной культуры, возникшие в результате исторических событий, представляющие собой ценность с точки зрения истории, археологии, архитектуры, градостроительства, искусства, науки и техники, эстетики, этнологии или антропологии, социальной культуры и являющиеся свидетельством эпох и цивилизаций, подлинными источниками информации о зарождении и развитии культуры.

Под объектом археологического наследия понимаются частично или полностью скрытые в земле или под водой следы существования человека в прошлых эпохах (включая все связанные с такими следами археологические предметы и культурные слои), основным или одним из основных источников информации о которых являются археологические раскопки или находки. Объектами археологического наследия являются, в том числе городища, курганы, грунтовые могильники, древние погребения, селища, стоянки, каменные изваяния, стелы, наскальные изображения, остатки древних укреплений,

производств, каналов, судов, дорог, места совершения древних религиозных обрядов, отнесенные к объектам археологического наследия культурные слои.

Под археологическими предметами понимаются движимые вещи, основным или одним из основных источников информации о которых независимо от обстоятельств их обнаружения являются археологические раскопки или находки, в том числе предметы, обнаруженные в результате таких раскопок или находок. Под культурным слоем понимается слой в земле или под водой, содержащий следы существования человека, время возникновения которых превышает сто лет, включающий археологические предметы.

В Федеральном законе содержится требование об отнесении земельных участков в границах территорий объектов культурного наследия к землям историко-культурного значения (ст. 5), правовой режим на которых регулируется Федеральным законом и Земельным кодексом Российской Федерации (ст. 99). Согласно статье 3 Федерального закона объекты археологического наследия четко локализуются на исторически сложившихся территориях, с которыми они неразрывно связаны (ст. 5), но в гражданском обороте находятся раздельно (ст. 49, п. 2), поскольку могут являться только государственной собственностью (ст. 49, п. 3).

Изыскательские, проектные, земляные, строительные, мелиоративные, хозяйственные работы, указанные в статье 30 Федерального закона работы по использованию лесов и иные работы в границах территории объекта культурного наследия, включенного в реестр, проводятся при условии соблюдения установленных статьей 5.1 Федерального закона требований к осуществлению деятельности в границах территории объекта культурного наследия, особого режима использования земельного участка, в границах которого располагается объект археологического наследия, и при условии реализации согласованных соответствующим органом охраны объектов культурного наследия, определенным пунктом 2 статьи 45 Федерального закона (в настоящем случае –

Департамент культурного наследия города Москвы), обязательных разделов об обеспечении сохранности указанных объектов культурного наследия в проектах проведения таких работ или проектов обеспечения сохранности указанных объектов культурного наследия, либо плана проведения спасательных археологических полевых работ, включающих оценку воздействия проводимых работ на указанные объекты культурного наследия. (ст. 36, п. 2).

Строительные и иные работы на земельном участке, непосредственно связанном с земельным участком в границах территории объекта культурного наследия, проводятся при наличии в проектной документации разделов об обеспечении сохранности указанного объекта культурного наследия или о проведении спасательных археологических полевых работ или проекта обеспечения сохранности указанного объекта культурного наследия либо плана проведения спасательных археологических полевых работ, включающих оценку воздействия проводимых работ на указанный объект культурного наследия, согласованных Департаментом культурного наследия города Москвы (ст. 36, п. 3).

Изменение проекта проведения работ, представляющих собой угрозу нарушения целостности и сохранности выявленного объекта культурного наследия, объекта культурного наследия, включенного в реестр, разработка проекта обеспечения их сохранности, проведение историко-культурной экспертизы выявленного объекта культурного наследия, спасательные археологические полевые работы на объекте археологического наследия, обнаруженном в ходе проведения земляных, строительных, мелиоративных, хозяйственных работ, указанных в статье 30 настоящего Федерального закона работ по использованию лесов и иных работ, а также работы по обеспечению сохранности указанных в настоящей статье объектов проводятся за счет средств заказчика указанных работ, технического заказчика (застройщика) объекта капитального строительства (ст. 36, п. 9).

Согласно ст. 40 п. 2 Федерального закона, в случае невозможности обеспечить физическую сохранность объекта археологического наследия, включенного в реестр, выявленного объекта археологического наследия (например, при проведении земляных, мелиоративных и (или) хозяйственных работ, работ по использованию лесов и иных работ) под сохранением этого объекта археологического наследия понимаются спасательные археологические полевые работы.

Спасательные археологические полевые работы – проведение методами научных исследований объектов археологического наследия работ по сохранению объектов археологического наследия с полным или частичным изъятием археологических предметов из раскопов в целях их сохранения и получения научных знаний, проводимые в порядке, определенном данной статьей Федерального закона, с полным или частичным изъятием археологических предметов из раскопов (ст. 45.1).

Статьей 45.1. Федерального закона в границах территорий объектов археологического наследия при проведении земляных, строительных работ предусмотрены следующие виды археологических полевых работ:

археологические разведки – проведение на поверхности земли или под водой научных исследований объектов археологического наследия без осуществления земляных работ либо с осуществлением локальных земляных работ с общей площадью раскопов не более 20 квадратных метров на каждом объекте археологического наследия с исследованием культурного слоя путем заложения шурфов или без такового, в том числе с полным или частичным изъятием археологических предметов из раскопов, в целях выявления объектов археологического наследия, уточнения сведений о них или планирования мероприятий по обеспечению их сохранности;

археологические раскопки – проведение на поверхности земли, в земле или под водой научных исследований объектов археологического наследия

посредством земляных и связанных с ними работ, в том числе с полным или частичным изъятием археологических предметов из раскопов, в целях изучения и сохранения объектов археологического наследия;

археологические наблюдения – проведение научных исследований объектов археологического наследия на поврежденных участках территорий объектов археологического наследия в целях выявления на них археологических предметов и сохранившихся участков культурного слоя и (или) исследуемых методами археологических раскопок конструктивных составляющих объектов археологического наследия;

Порядок проведения археологических полевых работ, методы научных исследований объектов археологического наследия, состав и структура научного отчета о выполненных археологических полевых работах, требования к профессиональным знаниям и навыкам исследователя определяются Российской академией наук при осуществлении научной регламентации археологических полевых работ (ст. 45.1).

Таким образом, Российской академии наук в полной мере переданы полномочия по регламентации археологических полевых работ, включая установление на всей территории Российской Федерации единого порядка проведения археологических полевых работ и единых требований к методам научных исследований объектов археологического наследия, составу и структуре научного отчета о выполненных археологических полевых работах, а также к профессиональным знаниям и навыкам исследователя (пояснительная записка к "Положению о порядке проведения археологических полевых работ и составлению научной отчётной документации", утвержденному Постановлением Бюро Отделения историко-филологических наук Российской академии наук от 20 июня 2018 г. № 32 (далее – Положение).

Положение вносит уточнения в основные понятия и приводит в соответствие с действующим законодательством общие положения, относящиеся

к порядку выдачи разрешений (открытых листов), проведению работ, ответственности держателя разрешения (открытого листа) и организации, в которой он работает.

В соответствии с п. 1.4. Положения применяются следующие понятия и их определения:

археологические полевые работы (археологические разведки, археологические раскопки, археологические наблюдения) – работы по выявлению и изучению объектов археологического наследия;

археологические разведки – проведение на поверхности земли или под водой научных исследований, направленных на поиски объектов археологического наследия или собственно на объектах археологического наследия, без осуществления земляных работ либо с осуществлением локальных земляных работ с общей площадью не более 20 кв. м на каждом объекте археологического наследия с исследованием культурного слоя путем заложения шурфов или без таковых, в том числе с полным или частичным изъятием археологических предметов в целях выявления объектов археологического наследия, уточнения сведений о них и (или) планирования мероприятий по обеспечению их сохранности;

спасательные археологические полевые работы – работы по сохранению объектов археологического наследия в случае невозможности обеспечения их физической сохранности, проводимые методами научных исследований объектов археологического наследия с полным или частичным изъятием археологических предметов из раскопов в целях их сохранения и получения научных знаний.

археологические раскопки в целях изучения и сохранения объектов археологического наследия, разрушаемых в ходе земляных, строительных, мелиоративных, хозяйственных и иных работ, либо объектов археологического наследия, находящихся в аварийном состоянии, в случае невозможности

обеспечить их физическую сохранность (спасательные археологические полевые работы);

археологические наблюдения на поврежденных участках территорий объектов археологического наследия в целях выявления на них сохранившихся участков культурного слоя и (или) конструктивных составляющих объектов археологического наследия, в дальнейшем исследуемых методами археологических раскопок, либо археологических предметов. Археологические наблюдения как форма спасательных археологических полевых работ на ненарушенных объектах археологического наследия не проводятся;

поврежденный культурный слой – культурный слой, нарушенный, перемещенный, переотложенный в результате природных процессов либо антропогенного воздействия последних 100 лет (обратной засыпки траншей или строительных котлованов ранее откопанным культурным слоем, размыва берегов водоемов и иных подобных процессов).

Для разборки поврежденного культурного слоя может применяться землеройная техника (экскаватор с планировочным ковшом, бульдозер, скрепер и иная подобная техника), работу которой должен контролировать археолог (Положение, п. 5.8).

При проведении археологических наблюдений при поиске культурного слоя и при его наличии проводится контрольная шурфовка отдельных участков с послойной фиксацией, отбором материала и детальной фиксацией стратиграфии вплоть до отметок, расположенных глубже проектных уровней земляных работ (Положение, п. 5.9).

Археологический шурф – прямоугольное в плане разведочное вскрытие грунта, площадь которого может варьировать от 1 до 20 кв. м (Положение, п. 1.4). При этом закладка шурфов на объекте археологического наследия, ранее подвергавшемся археологическим раскопкам, разрешается только для уточнения

его границ, а также мощности и характера культурных напластований (Положение, п. 3.7.).

Таким образом, обеспечение сохранности объектов археологического наследия при проведении изыскательских, проектных, земляных, строительных, мелиоративных, хозяйственных работ, указанных в статье 30 Федерального закона работ по использованию лесов и иных работ в границах территорий объектов археологического наследия предусматривает:

1. Разработку разделов об обеспечении сохранности объектов археологического наследия (ст. 36 Федерального закона);

2. Проведение государственной историко-культурной экспертизы (глава V Федерального закона);

3. Согласование Департаментом культурного наследия города Москвы разделов об обеспечении сохранности объектов археологического наследия, включающих оценку воздействия проводимых работ на указанные объекты археологического наследия (ст. 36 Федерального закона) в соответствии с Административным регламентом предоставления государственной услуги города Москвы (постановление Правительства Москвы № от 27 сентября 2017 г. 723-ПП "Об утверждении Административного регламента предоставления государственной услуги города Москвы "Согласование разделов проектной документации об обеспечении сохранности объекта культурного наследия, выявленного объекта культурного наследия или о проведении спасательных археологических полевых работ либо проекта обеспечения сохранности объекта культурного наследия, выявленного объекта культурного наследия или плана проведения спасательных археологических полевых работ при проведении изыскательских, проектных, земляных, строительных, мелиоративных, хозяйственных и иных работ в границах территории объекта культурного наследия, выявленного объекта культурного наследия либо на земельном участке,

непосредственно связанном с земельным участком в границах территории объекта культурного наследия, выявленного объекта культурного наследия"

4. Реализации согласованных Департаментом культурного наследия города Москвы обязательных разделов об обеспечении сохранности указанных объектов археологического наследия.

В качестве мероприятий по обеспечению сохранности объектов археологического наследия в составе раздела могут быть предусмотрены следующие виды археологических полевых работ:

археологические раскопки в целях изучения и сохранения объектов археологического наследия, разрушаемых в ходе земляных, строительных, мелиоративных, хозяйственных и иных работ, либо объектов археологического наследия, находящихся в аварийном состоянии, в случае невозможности обеспечить их физическую сохранность (спасательные археологические полевые работы);

археологические наблюдения (с проведением контрольной шурфовки) на поврежденных участках территорий объектов археологического наследия в целях выявления на них сохранившихся участков культурного слоя и (или) конструктивных составляющих объектов археологического наследия, в дальнейшем исследуемых методами археологических раскопок, либо археологических предметов.

Проведение археологических полевых работ (археологических разведок, археологических раскопок, археологических наблюдений), включая подводные археологические исследования, допускается только на основании выдаваемого сроком не более чем на один год разрешения (открытого листа) на право проведения археологических полевых работ определенного вида в пределах, установленных этим документом (Положение, п. 1.5)

Открытый лист: документ, выдаваемый федеральным органом охраны объектов культурного наследия на основании заключения Российской академии

наук и подтверждающий право на проведение одного из видов археологических полевых работ (археологических разведок, археологических раскопок, археологических наблюдений) (Положение, п. 1.4).

Разрешения (открытые листы) выдаются физическим лицам – гражданам Российской Федерации, обладающим научными и практическими познаниями, необходимыми для проведения археологических полевых работ и подготовки научного отчета о выполненных археологических полевых работах, и состоящим в трудовых отношениях с юридическими лицами, уставными целями деятельности которых являются проведение археологических полевых работ, и (или) связанные с проведением археологических полевых работ научные исследования, и (или) выявление и собирание музейных предметов и музейных коллекций, и (или) подготовка кадров высшей квалификации по соответствующей специальности.

В случае выявления в ходе археологических наблюдений участков памятника с сохранившимся (стратифицированным) культурным слоем либо конструктивных составляющих объекта археологического наследия (погребений, материковых ям, конструкций) их последующее исследование осуществляется в соответствии с методикой проведения археологических раскопок согласно разделу 4 Положения о порядке проведения археологических полевых работ и составления научной отчётной документации РАН на основании имеющегося разрешения (открытого листа) на проведение археологических наблюдений.

О сроках проведения земляных строительных работ заказчику необходимо проинформировать специализированную археологическую организацию, которой заключен договор, в письменном виде не позднее 3 – 5-ти дней до начала работ.

СБОР ПРЕДВАРИТЕЛЬНЫХ ДАННЫХ ОБ ОБЪЕКТАХ АРХЕОЛОГИЧЕСКОГО НАСЛЕДИЯ, ОПИСАНИЕ УЧАСТКА ПРОВЕДЕНИЯ РАБОТ, СВЕДЕНИЯ О ПРОЕКТИРУЕМЫХ ЗЕМЛЯНЫХ, СТРОИТЕЛЬНЫХ РАБОТАХ

Проектируемый участок по объекту "Технологическое присоединение к централизованной системе водоотведения поверхностных сточных вод ГУП "Мосводосток" объекта: "Реставрация и приспособление под современное использование выявленного объекта культурного наследия (ОКН) "Дом причта Храма Христа Спасителя 1902 г., арх. А.П. Попов совместно с М.Н. Литвиновым" с функциональным назначением "Многоквартирный жилой дом с нежилыми общественными помещениями и подземной автостоянкой по адресу: г. Москва, Соймоновский пр., дом 7, стр. 1 (ЦАО, р-н Хамовники)"" по адресу: город Москва, ЦАО, район "Хамовники", Соймоновский проезд, дом 7, строение 1" расположен в ЦАО, на территории района Хамовники, в границах земельных участков с кадастровыми номерами 77:01:0001051:112, 77:01:0001015:5, 77:01:0001015:1085, в границах территории объектов археологического наследия федерального значения "Остатки укреплений "Белого города", 2-я пол. XVI в. н.э.", "Культурный слой "Земляного города" (Скородома), XVI – XVII вв. н.э." (достопримечательное место) (Указ Президента Российской Федерации от 20 февраля 1995 г. № 176 "Об утверждении Перечня объектов исторического и культурного наследия федерального (общероссийского) значения", приказы Департамента культурного наследия города Москвы от 28 мая 2018 г. № 405 "Об утверждении границ территории объекта археологического наследия "Культурный слой "Земляного города" (Скородома), XVI – XVII вв. н.э.", от 17 мая 2018 г. № 372 "Об утверждении границ территории объекта археологического наследия "Остатки укреплений "Белого города", 2-я пол. XVI в. н.э."), "Село Семцинское (место древнего поселения с зоной культурного слоя), XIV – XVII вв. н.э." (достопримечательное место) (решение Президиума Моссовета от 30 июля 1992 г. № 84 "О памятниках истории и культуры г.

Москвы", приказ Департамента культурного наследия города Москвы от 4 февраля 2019 г. № 66 "Об утверждении границ территории объекта археологического наследия "Село Семцинское (место древнего поселения с зоной культурного слоя), XIV – XVII вв. н.э."), в границах территорий выявленного объекта археологического наследия "Культурный слой в границах города Москвы XVIII в. (Камер-Коллежского вала)" (достопримечательное место) (приказ Департамента культурного наследия города Москвы от 14 ноября 2017 г. № 885 "О включении выявленного объекта археологического наследия "Культурный слой в границах города Москвы XVIII в. (Камер-Коллежского вала)" в перечень выявленных объектов культурного наследия города Москвы и об утверждении границ его территории" в редакции приказа от 26 июня 2020 г. № 426 "О внесении изменений в приказы Департамента культурного наследия города Москвы").

Приказом Министерства культуры Российской Федерации от 10 ноября 2017 г. № 122095-р объект культурного (археологического) наследия федерального значения "Остатки укреплений "Белого города", 2-я пол. XVI в. н.э." включен в единый государственный реестр объектов культурного наследия (памятников истории и культуры) народов Российской Федерации в качестве "памятника".

Приказом Министерства культуры Российской Федерации от 7 ноября 2017 г. № 121842-р (в редакции приказа от 11 февраля 2019 г. № 130) объект культурного (археологического) наследия федерального значения "Культурный слой "Земляного города" (Скородома), XVI – XVII вв. н.э." зарегистрирован в едином государственном реестре объектов культурного наследия (памятников истории и культуры) народов Российской Федерации в качестве "достопримечательного места".

Приказом Министерства культуры Российской Федерации от 7 ноября 2017 г. № 122005-р объект культурного (археологического) наследия

федерального значения "Село Семцинское (место древнего поселения с зоной культурного слоя), XIV – XVII вв. н.э.") зарегистрирован в едином государственном реестре объектов культурного наследия (памятников истории и культуры) народов Российской Федерации в качестве "достопримечательного места".

Проведение работ проектируется в непосредственной близости от выявленного объекта культурного наследия "Дом причта Храма Христа Спасителя 1902 г., арх. А.П. Попов совместно с М.Н. Литвиновым".

Данные Рабочей документации

Проектом предусмотрено выполнить организованный отвод стоков закрытой системой дождевой канализации от проектируемого объекта за границами земельного участка и дальнейшим подключением в существующую сеть дождевой канализации Ду=400 мм. Границей работ по проектированию внеплощадочных сетей является колодец ДК5. При врезке проектируемого водостока в существующую сеть предусматривается устройство нового колодца на врезке с устройством железобетонных обойм усиления на существующем трубопроводе.

Проектируемая сеть дождевой канализации выполняется из полипропиленовых гофрированных труб "Корсис ПРО" диаметром Ду300 мм и Ду400 мм кольцевой жесткостью SN16 по ТУ 22.21.21-001-73011750-2017.

Проектируемая сеть дождевой канализации выполняется в самотечном режиме.

Строительство проектируемого водостока осуществляется открытым способом и закрытым способом.

В интервале колодцев ДК4-ДК3, ДК2-ДК1 предусматривается устройство проектируемого водостока закрытым способом из стальных труб Ду720х10 мм с протаскиванием ПП труб из-за пересечения с существующими коммуникациями,

зеленными насаждениями и прохождения в проезжей части Соймоновского проезда.

Данные ПОС

1. Открытая прокладка наружных сетей водопровода из двухслойных гофрированных труб "КорсисПро" DN/ID 300 в ст. футляре D=630х10 мм$

2. Открытая прокладка наружных сетей водопровода из двухслойных гофрированных труб "КорсисПро" DN/ID 400 в ст. футляре D=720х10 мм;

3. Закрытая прокладка методом горизонтального шнекового бурения при помощи установки ВМ-500.

4. Восстановление нарушенного благоустройства.

Проектные решения в части земляных, строительных работ.

Разработка открытым способом котлованов (ГНБ) и траншей, проектные отметки разрытий -2,5–3,6 м. Земляные, строительные работы проектируются в границах земельных участков с кадастровыми номерами 77:01:0001051:112, 77:01:0001015:5, 77:01:0001015:1085.

Выводы:

Земляные, строительные работы по объекту "Технологическое присоединение к централизованной системе водоотведения поверхностных сточных вод ГУП "Мосводосток" объекта: "Реставрация и приспособление под современное использование выявленного объекта культурного наследия (ОКН) "Дом причта Храма Христа Спасителя 1902 г., арх. А.П. Попов совместно с М.Н. Литвиновым" с функциональным назначением "Многоквартирный жилой дом с нежилыми общественными помещениями и подземной автостоянкой по адресу: г. Москва, Соймоновский пр., дом 7, стр. 1 (ЦАО, р-н Хамовники)"" по адресу: город Москва, ЦАО, район "Хамовники", Соймоновский проезд, дом 7, строение 1" на участках разработки открытым способом котлованов и траншей, а также на участках закрытой прокладки новых трасс, расположенных (по данным инженерно-геологических исследований) в толще техногенных напластований

(культурного слоя) окажут негативное воздействие на объекты археологического наследия "Остатки укреплений "Белого города", 2-я пол. XVI в. н.э.", "Культурный слой "Земляного города" (Скородома), XVI – XVII вв. н.э." (достопримечательное место), "Село Семцинское (место древнего поселения с зоной культурного слоя), XIV – XVII вв. н.э." (достопримечательное место), на выявленный объект археологического наследия "Культурный слой в границах города Москвы XVIII в. (Камер-Коллежского вала)" (достопримечательное место), необходима разработка мер по обеспечению их сохранности на данных участках.

Земляные, строительные работы по объекту "Технологическое присоединение к централизованной системе водоотведения поверхностных сточных вод ГУП "Мосводосток" объекта: "Реставрация и приспособление под современное использование выявленного объекта культурного наследия (ОКН) "Дом причта Храма Христа Спасителя 1902 г., арх. А.П. Попов совместно с М.Н. Литвиновым" с функциональным назначением "Многоквартирный жилой дом с нежилыми общественными помещениями и подземной автостоянкой по адресу: г. Москва, Соймоновский пр., дом 7, стр. 1 (ЦАО, р-н Хамовники)"" по адресу: город Москва, ЦАО, район "Хамовники", Соймоновский проезд, дом 7, строение 1" на участках строительно-монтажных работ, восстановления нарушенного благоустройства не окажут негативного воздействия на объекты археологического наследия "Остатки укреплений "Белого города", 2-я пол. XVI в. н.э.", "Культурный слой "Земляного города" (Скородома), XVI – XVII вв. н.э." (достопримечательное место), "Село Семцинское (место древнего поселения с зоной культурного слоя), XIV – XVII вв. н.э." (достопримечательное место), на выявленный объект археологического наследия "Культурный слой в границах города Москвы XVIII в. (Камер-Коллежского вала)" (достопримечательное место), разработки мер по обеспечению их сохранности на данных участках не требуется.

II. ИСТОРИКО-АРХЕОЛОГИЧЕСКАЯ ХАРАКТЕРИСТИКА

Исследуемый участок расположен по трассе Соймоновского проезда, от его пересечения с 3-м Обыденским переулком до д. 7, стр. 1 по Соймоновскому проезду. Изучаемая территория находится в русле ручья Черторыя.

Ручей Черторый (*Чертороей*) – левый приток реки Москвы. Ручей «вытекал из Козьего болота, которое было в районе Патриарших прудов. Тек вдоль Спиридоновки, далее по Никитинскому и Гоголевскому (Пречистенскому) бульварам. До создания этих бульваров наполнял водой ров вдоль Белогородской стены. Кроме правого истока (дл. 0,85 км), протекавшего вдоль Спиридоновки, был также левый исток (дл. 1 км), который тек с Тверского бульвара... В 19 в. заключен в трубу... У Кропоткинской площади ручей протекал в глубокой долине, по которой получил название («черт рыл»). Чертороями раньше называли овраги и глубокие ямы... Принимал справа Сивку, или Сивцев Вражек...» (Насимович, 2009).

Москва река – левый приток Оки. Проистекает река «из Старьковского болота на склоне Смоленско-Московской возвышенности» (Москва…, 1997). В пределах города река имеет несколько больших излучин. Бассейн реки Москвы был заселен людьми в каменном веке. По реке проходил водный путь до Волги и Дона. В более позднее время река связала город Москву с Великим Новгородом и Смоленском. Через реку Москву в городской черте «перекинуто более 20 мостов… Первый кам. мост через М. – Всехсвятский мост (Б. Каменный мост) – был возведен в 1692. В 19 в. построены уже металлич. Мосты: Б. Москворецкий, Крымский, Б. Устьинский и др.» (Москва…, 1997). Речные берега в пределах города Москвы в основном «укреплены железобетонными стенками, сборными железобетонными блоками и облицованы гранитом…» (Москва…, 1997).

Город Москва находится в юго-западной части Московской синеклизы Восточно-Европейской платформы, основание которой сложено сильно дислоцированными гранитогнейсами и кристаллическими сланцами архейского и

протерозойского возраста (Москва…, 1997). В районе города кристаллический фундамент платформы образует узкую впадину, ограниченную сбросами, так называемый Московский грабен глубиной свыше 2 км. Московская синеклиза выполнена породами рифея, кембрия, девона, карбона, юры и мела, представленными главным образом известняками, доломитами, мергелями, песчаниками, песчано-глинистыми образованиями. Наиболее широко развиты отложения каменноугольного возраста – преимущественно карбонатные породы (известняки, доломиты, мергели) с прослоями красных глин суммарной мощностью 350 м. На поверхности размыва каменноугольных известняков залегают юрские темные глины и пески мощностью до 80 м, перекрытые песчано-глинистыми отложениями (мощностью до 75 м) мелового возраста; последние сохранились от размыва только на водоразделах (напр., кварцевые пески мощностью до 50 м на Воробьевых горах). Почти сплошным чехлом территорию города Москвы покрывают четвертичные отложения – разнообразный комплекс ледниковых, водно-ледниковых, речных, озерных, оползневых и др. образований, местами достигающих мощности 40–60 м. Из ледниковых наиболее полно развиты отложения днепровского (максимального) оледенения, состоящие из коричневато-бурого суглинка с большим количеством валунов кристаллических и карбонатных пород. Отложения московского оледенения представлены красно-бурой мореной, перекрытой валунными песками, озерно-ледниковыми суглинками и песками. В результате перемещения грунтов и накопления строительных, промышленных, хозяйственно-бытовых и др. отходов широкое распространение получили «антропогенные образования». Сооружение набережных, устройство дренажей и облесение склонов существенно уменьшили проявление на них оползневых процессов.

Долина реки Москвы имеет асимметричное строение, при этом террасы развиты преимущественно на левом берегу (Москва. Геология и город, 1997). Террасы продольные аккумулятивные. Наибольших значений ширина долины

достигает в юго-восточной части города, где составляет 12 км. В рельефе долины реки Москвы выделяют: пойму (низкую и высокую) и три надпойменные аллювиальные террасы (первую, вторую и третью).

Непосредственный участок исследования приурочен к границе поймы и второй надпойменной террасы. Вторая (*Мневниковская*) надпойменная терраса хорошо выражена в рельефе в черте города по всей длине Москвы-реки. Она имеет высоту 15–22 м над урезом воды. Ее неширокая поверхность почти ровная горизонтальная (угол наклона не превышает 1,5 градусов) с абсолютными отметками 130–140 м. К первой надпойменной террасе она спускается пологим уступом. По долинам притоков вторая надпойменная терраса преимущественно фиксируется в виде уступа, имеющего высоту 8–10 м. На бровке второй надпойменной террасы построен Новодевичий монастырь.

Ранее пойма реки Москвы тянулась практически сплошной полосой вдоль всей реки. В настоящее время в результате многочисленных изменений естественного ландшафта пойма Москвы-реки либо затоплена в большей своей части вследствие сооружения Канала им. Москвы и поднятия уровня воды в реке, либо существенно подсыпана и ее поверхность поднята до уровня первой надпойменной террасы. Абсолютные отметки ее поверхности поймы в естественном состоянии составляют 125–126 м. Ширина поймы колеблется от 0,5 км у подмываемого берега и до 1-2 км внутри излучин. Значительные участки поймы находятся в районах Тушино, Крылатское, Нижние Мневники, Лужники, Марьино, Братеево, Коломенское и др. (Москва. Геология и город, 1997). Она имеет два уступа – низкую и высокую поймы. Низкая пойма практически вся затоплена по реке Москве и сохранилась фрагментарно.

Первоначальный естественный рельеф территории Москвы практически повсеместно существенно изменен градостроительством. В настоящее время заключено в трубы и засыпано свыше сотни небольших рек, ручьев, оврагов и балок, десятки стариц и болот, свыше 700 прудов (Москва…, 1997). Помимо

этого, при строительстве города производились значительные срезки грунтов, были срыты некоторые холмы. В результате рельеф Москвы был значительно выположен, а на отдельных участках существенно увеличилась мощность техногенных отложений. Также значительно изменен и первоначальный почвенный покров г. Москвы. Естественные почвы остались лишь островками в городских лесах, остальные территории претерпели значительные изменения состава и структуры почвенного покрова. На территории современного города были распространены разнообразные подзолистые и дерново-подзолистые почвы в сочетании с подзолисто-болотными и болотными торфяными почвами.

Рассматриваемый участок расположен в пределах лесной зоны. До начала активной человеческой деятельности здесь господствовали смешанные леса на суглинистых лесных оподзоленных почвах.

Наиболее ранние следы пребывания человека в Московском регионе относятся к верхнему палеолиту (от 40–35 до 12–8,3 тыс. лет до н.э.) (Археологическая карта России. Москва, 2020).

Эпоха мезолита в Москворечье представлена, в основном, памятниками иеневской археологической культуры (Археологическая карта России. Москва, 2000). При археологических исследованиях на Театральной площади в 1997 году в плейстоценовых отложениях было выявлено местонахождение орудий каменного века (Векслер, Архив ИА РАН. Ф-1. Р-1. № 20764). Условия залегания материала в песчаном аллювии надпойменной террасы и данные биоморфного анализа верхней части слоя позволили исследователям отнести поселение к периоду мезолита – раннего неолита (Векслер, Архив ИА РАН. Ф-1. Р-1. № 20764).

На территории города Москвы известны неолитические находки льяловской археологической культуры. Для нее «характерны остродонные и круглодонные сосуды с открытым горлом, украшенные по всей поверхности орнаментом из ямочных вдавлений, перемежающихся рядами оттисков

гребенчатого, зубчатого, полулунного и др. штампов, отпечатками веревочки и т.п., с добавлением мелкой дресвы или крупнозернистого песка в глиняное тесто» (Археологическая карта России. Москва, 2000).

В эпоху бронзового века, исследуемая территория была заселена племенами фатьяновско-балановской культурно-исторической общности, частью которой была фатьяновская археологическая культура (2-я четв. 3 тыс. до н.э. – рубеж 3-2 тыс. до н.э.). Особенностью культуры являются керамические изделия, орнаментированные выдавленными мелкими прямыми вертикальными штрихами, зигзагами, «елочками», отпечатками шнура, и полированные каменные боевые топоры (Эпоха бронзы…, 1987). На территории Москвы известно более 20 находок фатьяновских топоров (Культура средневековой Москвы…, 2004). В подавляющем большинстве это единичные находки на прибрежных участках. Одна из них была сделана при археологических раскопках 2015–2016 гг. рядом с участком исследования (Соймоновский пр-д, вл. 3) (Беркович и др., 2018). Основными археологическими памятниками фатьяновской культуры являются грунтовые могильники. «Характерно, что все могильники тяготеют к водоемам (озерам, рекам, речкам и т. д.) и располагаются, как правило, около естественных пастбищ (заливных пойменных лугов, около озерных низин, болот и пр.)» (Эпоха бронзы..., 1987).

В период раннего железного века (7 в. до н.э. – 7 в. н.э.) территорию населяли финно-угорские племена (дьяковская археологическая культура) (Археологическая карта России. Москва, 2000). Считается, что племена переселились сюда с востока, вытеснив носителей абашевской и фатьяновской археологических культур позднего бронзового века. Предположительно, дьяковцы являются предками племен мери и веси.

Основные памятники дьяковской культуры – это городища и селища. Городища, как правило, занимали высокие мысы при слиянии двух рек или между рекой и оврагом. В радиусе около 3-х километров от городища находились зона

хозяйственного освоения: охотничьи угодья, пастбища, пашни, сезонные стоянки, источники.

В IX–X вв. в Москворечье расселились славянские племена, «всего на данный момент в бассейне р. Москвы и Верхней Клязьмы известно 28 памятников с лепной славянской керамикой» (Археологическая карта России. Москва, 2000). На исследуемой территории известны памятники вятичей. Их основные памятники – городища, селища, курганные могильники. Поселения, как правило, располагались по берегам рек (края надпойменных террас, дюнные всхолмления, естественные гряды, мысы). Многие поселения вятичей находились в местах расположения дославянских городищ и селищ (Никольская, 1981).

Одним из важных свидетельств ранних торговых отношений Руси с восточными странами являются клады куфических дирхемов. В пределах Москвы таких комплексов известно три (Векслер, Мельникова, 1999). Один из них был обнаружен в 30-е гг. XIX века рядом с участком исследования, в устье ручья Черторый. Среди определимых в клад входили монеты 862 и 866 годов, отчеканенные на территории Туркмении и Армении, находившихся в то время под властью Арабского халифата (Векслер, Мельникова, 1999).

В древности вдоль речного берега по трассе современной улицы Остоженки от Крымского брода к Кремлю и далее на север и северо-восток проходила Смоленская дорога (из Киева через Смоленск во Владимир-на-Клязьме).

Раннее название всей местности от Остоженки до Москвы-реки – *Остожье*. Наиболее распространенная гипотеза о происхождении названия – это расположение здесь богатых сенокосных угодий и многочисленных стогов сена, ставших с ранних периодов московской истории собственностью московского князя. Вместе с тем, лингвистические изыскания позволяют внести некоторые коррективы в эту гипотезу. Точное толкование древнерусской лексемы «*остожье*», это – «сенокосное угодье мерою в один стог сена» (Чайкина, 1975). Природное богатство сенокосов на кочковатой и болотистой низине Остоженки

вызывает сомнение. Вряд ли были богаты сеном и крутые сильно расчлененные склоны этого древнего урочища. *Остожьем*, видимо, называлась периферия действительно богатых сенокосов Заречья и Девичьего поля, являвшихся изначально общинной, а затем ставших княжеской и великокняжеской собственностью.

Наиболее ранним из известных поселений в этой части города являлось **село Семчинское** (*Семциньское*). Упоминание о нем содержится в духовной грамоте Ивана Калиты (около 1339 г.): «*А се даю с*(ы)*ну своему Ивану:… село Семьциньское*» (Духовные и договорные грамоты..., 1950). Впоследствии Семчинское отмечалось в духовных грамотах московских князей как великокняжеское владение: вел. кн. Иван Иванович (около 1358 г.), вел. кн. Дмитрий Иванович (1389 г.), вел. кн. Василий Дмитриевич (около 1417 г.), вел. кнг. София Витовтовна (1451 г.), вел. кн. Василий Васильевич (1461–1462 гг.), вел. кн. Иван Васильевич (1504 г.) (Духовные и договорные грамоты..., 1950).

Центром села был располагавшийся к юго-западу от участка исследования храм Успения Пресвятой Богородицы *в Остожье*, возникновение которого, вероятно, следует отнести ко времени основания села. Первое упоминание о церкви датировано 1625 годом (Паламарчук, 1994). По Строельной книге церковных земель (1657 г.), «*под церковью земли и кладбища вдоль 19 саж., поперег тож;… а кладбище тесно, порозжих мест нет*» (Забелин, 1891). В 1668–1670 гг. храм был переведен в камень. В 1732 году сооружен придел Симеона и Анны. В 1930-е гг. церковь была снесена (Паламарчук, 1994).

В пойме реки Москвы историческая традиция, основанная на выводах историко-географической комиссии Д.Н. Анучина и работах П.В. Сытина, обозначает еще одно древнее село, под названием **Киевец** (Сытин, 1950). Здесь, между современными Коробейниковым и Хилковым переулками, до 1772 года существовала церковь Николая Чудотворца *в Киевце*, впервые упомянутая в конце XVII века. По Строельной книге церковных земель (1657 г.), «*подъ*

церковью земли и кладбища по нынешней мере вдоль 13 саж., поперегъ 8 саж.» (Забелин, 1891). В 1691 году было построено каменное здание храма. Территория приходского кладбища неоднократно увеличивалась, сам же храм подмывала река. В 1772 году он был разобран, а кирпич был использован в строительстве ограды Зачатьевского монастыря (Паламарчук, 1994).

В 1360 году к юго-западу от участка исследования митрополит Алексий со своими сестрами Евпраксией и Еуланией основали женский **Алексеевский монастырь**. Территория «*на известное расстояние*» вокруг монастыря была пожалована ему, что неоднократно было подтверждено грамотами: «*В прошлых государь, годех издревлей, по указу блаженные памяти великих государей царей и великих князей... дана нам богомольцам вашим близ нашего монастыря под монастырскую слободку и на пропитание дана грамота*...» (Забелин, 1891).

В 1514 году монастырь и слободка сгорели, но уже в том же году Алевизом Фрязиным был построен новый каменный храм св. Алексея (Смирнов, 1884). В 1547 году монастырь вновь сгорел, и был восстановлен на месте будущего храма Христа Спасителя. Однако, прежняя обитель продолжала существовать. Об этом свидетельствует Жалованная грамота 1623 года: «*Прежде сего... на том Зачатейском месте был монастырь Алексия человека Божия и к тому де монастырю была дана вотчина и на ту вотчину жалованная грамота и после де московского пожару тот Олексеевский монастырь переведен в каменный город на Чертолье. И ту де монастырскую вотчину и государеву жалованную тарханную грамоту старицы взяли в тот Олексеевский монастырь*» (Смирнов, 1884). Около 1584 года царь Федор Иоаннович и царица Ирина Федоровна построили в этом монастыре два храма – Зачатия св. Анны и Рождества Богородицы. С этого времени монастырь снова стал возрождаться, уже под названием *Зачатьевского*. Вокруг Зачатьевского монастыря образовалась слобода, в которой жили монастырские служащие, ремесленники и крестьяне (Смирнов, 1884). В 1638 году слобода насчитывала 157 дворов (Богоявленский,

1930).

Алексеевский монастырь (см. *Прил. I*) во время Смуты был разрушен. Его восстановлением занимались царь Михаил Федорович и патриарх Филарет. Пожар 1629 года вновь уничтожил все монастырские постройки. Выделению денежной суммы на очередное восстановление способствовало рождение в марте того же года царского наследника – Алексея. В 1837 году в связи со строительством храма Христа Спасителя монастырь был переведен на Верхнюю Красносельскую улицу (Памятники архитектуры Москвы…, 1989а).

При царе Иване IV этот район города был включен в опричнину: «*Повеле же и на посаде улици взяти в опришнину от Москвы реки: Чертольскую улицу и з Семьциньским сельцом и до всполия … и до Нового Девичья монастыря и Алексевского монастыря слободы…*» (ПСРЛ, 1965). Здесь были размещены дворцовые слободы, связанные с конным хозяйством.

К югу от участка исследования находится церковь Ильи Обыденного (см. *Прил. II*). «Первый деревянный храм был воздвигнут за один день, по преданию – лично Василием III…» (Памятники архитектуры Москвы…, 1989б). Первое документальное свидетельство о церкви относится к началу XVII века (Паламарчук, 1994). Каменное здание храма построено в 1702–1706 гг. на средства думного дьяка Г.Ф. Деревнина. Трапезная и колокольня сооружены в 1866–1868 гг. по проекту архитектора А.С. Каминского. В литературе опубликованы эпитафии трех закладных надгробий, принадлежавших дьякону Иоанну Иосифову (†1723 г.), князю И.Ф. Маматказину (†1752 г.), капитану С.А. Дурову (†1756 г.) (Мартынов, 1895).

Освоение поймы реки Москвы (район современного Курсового переулка и прилегающих к нему участков) затруднялось из-за частых наводнений, случавшихся не только в весенние разливы реки, но и при дождевых паводках. Однако для складов леса именно высокая песчаная пойма левого берега была более пригодна, чем, например, заболоченные участки Замоскворецкой поймы.

Этим было обусловлено хозяйственное использование береговых участков, как в XVII веке, так и в дальнейшем – до второй половины XIX столетия (Чернозубова, 1959).

В конце XVI века в непосредственной близости от участка исследования был проложен участок городских укреплений. **Белый город** – третья оборонительная линия Москвы (после Кремля и Китай-города). «После нашествия татар 1571 г. вся территория была окружена деревянно-земляными укреплениями» (Памятники архитектуры Москвы…, 1989а). Непосредственно кирпично-белокаменные укрепления строились с 1584 года – наиболее ранняя из известных дата начала работ, наиболее поздняя дата – 1587 год. Наиболее ранняя дата окончания строительства крепости – 1589, наиболее поздняя – 1593 год (Носов, 2009). В основном каменная крепость была готова ко времени отъезда Дж. Горсея в 1591 году.

В 1584 году был учрежден Каменный приказ, «в задачи которого входило обеспечение не только крепостного и дворцового строительства материалами и рабочей силой, но и размножение около Москвы кирпичных заводов, изготовление извести и других строительных материалов» (Сытин, 1950).

В 1586 году царь Федор Иванович «*повеле на Москве делати град каменный около большего посаду подле земляной осопи и … нарекоша имя ему Царев град*» (Изборник…, 1896). Для производственных нужд были учреждены слободы казенных каменщиков, собранных из многих городов. Из подмосковного села Мячково была организована доставка белого камня. Монастыри также участвовали в расходах по строительству крепости. Денежные ассигнования на строительство отпускались, в основном, из государственной казны. Дополнительно на строительство были наложены разверстки на купеческие корпорации, в том числе и иностранные (Горсей, 1900).

Кирпичные стены на белокаменном основании постепенно заменяли прежние дерево-земляные, причем стена ставилась прямо в ров перед его

внутренней стенкой. Фундамент имел ширину 6–7 метров, и состоял из основания и двух облицовочных стенок с забутовкой между ними. Основание фундамента представляло собой один-два ряда белокаменных блоков размерами около 0,7–0,45 х 0,4–0,2 х 0,25–0,23 м, залитых известковым раствором. Заливка тщательно выравнивала верхнюю поверхность основы. Облицовочные стенки шириной от 0,6–0,7 до 1,0 м складывались из белокаменных блоков примерно таких же размеров, что и в основании фундамента, скрепленных известковым раствором. Пространство между ними заполнялось известняковым щебнем и также заливалось известковым раствором. Основание фундамента покоилось на рядах деревянных свай, имевших толщину около 0,2 м при длине 1,5–2,0 м. Стена имела то же устройство, что и фундамент, состояла из облицовочных стенок, пространство между которыми заполнялось щебнем, залитым известковым раствором.

Фундаменты укреплений Белого города и остатки рва неоднократно фиксировалась при археологических исследованиях. В 1933–1934 гг. при работах на строительстве первой очереди Московского метрополитена в скважине, располагавшейся «в конце Никитского бульвара», «на глубине 1 м бур натолкнулся на массив известкового бута на известковом растворе» (Киселев, 1936). Дальнейшими работами в шахте № 37 и в траншее, находившейся к югу от шахты (совр. Гоголевский бульвар у пересечения с ул. Арбат) были исследованы остатки стены Белого города. С глубины 1,50 метра «в западной части шахтного ствола попались первые камни известняка и щебень забутовки от фундамента стены Белого города. Расчистка показала, что массив фундамента, имеющего протяжение с С на Ю, вскрывается стволом шахты не полностью, уходя внешней своей частью под западную стенку разреза. Обнаруженная же часть стены имеет в поперечнике 3, 65 м у южной стенки и 4 м у северной» (Киселев, 1936). Нижняя граница фундамента была прослежена на глубине 3,60 метров от уровня дневной поверхности. На материковый песок были выложены белокаменные блоки

неправильной формы, залитые известковым раствором. Высота этой основы достигала 0,50 метра. «На ней были возведены внешняя и внутренняя облицовочные стенки стены… Внутренность фундамента (между стенками) заполнена забутовкой из извести с белокаменным щебнем…» (Киселев, 1936). В 1934 году в траншее к югу от шахты № 37 были прослежены границы котлована с характерным заполнением и остатками внешних кладок стены Белого города. На этом участке толщина стены составляла 4,50 метра (Киселев, 1936). При сооружении вестибюля станции метро Мясницкие ворота (совр. Чистые пруды) также были выявлены остатки городских укреплений. Кладка стены располагалась на глубине около 1 метра от поверхности, нижняя отметка фундамента -2,50 м. Фундамент состоял «из двух облицовочных стенок, основания и внутренней забутовки. Облицовочные стенки сложены из блоков, размером в среднем 0,70 × 0,40 × 0,25 м, соединенных известковым раствором. Ширина облицовочных стенок 0,70–0,80 м. Основание состоит из двух рядов таких же блоков – общей высотой до 0,50–0,60. Все плиты положены на лоток.» (Смирнов, 1936). При строительстве 2 очереди метро в траншее на Страстном бульваре были выявлены «два ряда известковых камней, шедших до глубины 1.90 м. Севернее, ближе к стене (Страстного) монастыря, в траншее длиной в 10.6 м. было прослежено снижение культурного слоя с 0.80 до 2.80 см. За стеной ограды, на территории монастыря, культурный слой снова поднимался к поверхности, имея наибольшее снижение под стеной монастырской ограды, которая находилась, таким образом, с внешней стороны стены Белого города. Эту выемку можно считать рвом, шедшим вокруг стен Белого города и имевшим в ширину 18 м при глубине около 3 м.» (Горюнова, 1947). В 2007 году в ходе археологических раскопок на Хохловской площади (А.Г. Векслер) был вскрыт участок фундамента стены Белого города. Общая длина участка составила 64 метра, ширина фундамента – до 4,5 метра, фиксируемая высота – 0,6-1,5 м. «Сохранившиеся конструкции стены Белого города представляют собой 1–2 ряда бессистемной

бутовой и частично кладки из крупных грубо отесанных блоков. Большая часть камней находилась в удовлетворительном состоянии, но известковый раствор, которым они были скреплены в древности, не имеет достаточной прочности» (Воронин, 2013).

Строительство каменной крепости началось с нынешней Пушкинской площади, где были построены Тверские ворота. От них крепостные стены потянулись в обе стороны, были доведены по линии нынешних бульваров и Соймоновского проезда до Москвы реки, пролегли вдоль левого берега реки и примкнули к прежним стенам: с запада к Московорецкой башне Кремля, а с востока к Круглой угловой башне Китай-города. Общая длина укреплений составила более 9,5 километров. В их состав входили стены, рвы, 17 глухих и 10 проездных башен «со следующими воротами: Всесвятские (2 проезда), Пречистенские, Смоленские, Никитские, Тверские, Петровские, Сретенские, Фроловские, Покровские, Яузские. Расстояние между отдельными башнями по стене колебалось от 103 до 286 саж., а в среднем – около 150 саж.… Наименования городских башен и ворот в течение времени вообще не раз менялось. То же было и с Белым городом. Указом 1658 г. повелевалось именовать ворота в Белом городе так: Трехсвятские – Всесвятскими, Чертольские – Пречистенскими, Арбатские – Смоленскими, Мясницкие – Фроловскими» (Фальковский, 1950). Участок исследования расположен между бывшими Пречистенскими воротами и Алексеевской (*Семиверхой*) башней (Илл. 8). Располагаясь на особо опасном направлении обороны («юго-западный угол Белого города у Москвы-реки»), Алексеевская башня была наиболее крупной: «при размерах 13 х 13 саж. она имела высоту 12 2/3 саж.» (Фальковский, 1950). «Эта башня была шестиугольной в плане и завершалась большим шатром, окруженным шестью меньшими. Необычная эта композиция, с одной стороны напоминает храм Покрова на Рву (там восемь башен вокруг девятой), а с другой… имеет сходство с Семибашенным замком Константинополя…» (Жуков,

2019).

«На всех планах-чертежах Москвы XVII века за стенами Белого города показан широкий плацдарм, по ширине равный почти половине ширины Земляного города. Нельзя считать, что здесь допущена составителями планов только ошибочная немасштабность: надо думать, что плацдарм, действительно, был очень широким, гораздо шире нынешнего расстояния между внутренними и внешними проездами Бульварного кольца» (Сытин, 1950).

К 1645 году укрепления Белого города, как Кремля и Китай-города, заметно обветшали и частью обрушились. «В 1646–1647 годах были составлены описи их «порухам», очевидно, с целью определения необходимого ремонта. Однако царь Алексей Михайлович не скоро приступил к обновлению обветшалых стен» (Сытин, 1950). В 1647 году были основаны Даниловские кирпичные сараи, в 1658–1659 гг. проведен ремонт, в 1667 году – снова проведена опись «ветхостей». «Починка и поновление стен периодически происходили и в последующее время, так как их кирпичная облицовка, отчасти и каменная… по местам разрушалась нередко» (Сытин, 1950).

В XVIII веке укрепления Белого города окончательно «обветшали, потеряли свое военное значение и стесняли хозяйственную жизнь древней столицы» (Фальковский, 1950). По Сенатскому указу 1745 году предписывалось ремонтировать участки укреплений, на починку которых больших средств не требуется, аварийные же участки – разбирать силами колодников. «Таким образом, начало разборки стен Белого города следует относить к 1745–1750 годам» (Сытин, 1950). По утвержденному в 1775 году плану Москвы, следовало стены Белого города разобрать «и по всему их направлению устроитель бульвары с посадкой деревьев и проезды» (Фальковский, 1950). Наиболее активная разборка происходила вначале 1780-х гг. Кирпич и камень пошли на починку стен Кремля и Китай города, раздавались обывателям взаймы, продавались, шли на ремонт казенных зданий, на мощение улиц. Из полученного кирпича был, в

том числе, построен дом для генерал-губернатора Москвы графа Чернышова (ныне Мэрия Москвы на Тверской улице). Полная разборка укреплений была завершена в 1792 году с демонтажем Арбатских ворот.

Планировочная система исследуемого района характеризовалась преобладанием крупных участков с преимущественно деревянной застройкой. Число городских дворянских владений значительно сократилось. Владельцами участков становились купцы и мещане, в основном занятые ремесленничеством и торговлей. Характер застройки большинства владений изменялся медленно. Береговые участки составляли так называемый *Новый Лесной ряд* и сдавались их владельцами в аренду под склады леса и дров. Между складами и застроенными дворами вдоль всех «*береговых мест*» шел проезд, земля которого оставалась в частной собственности владельцев береговых участков. На одном из планов этот проезд значился как «*проезд по Лесному ряду*». Только в 1820-е гг. его земля перешла в собственность города, и проезд приобрел юридический статус. Сейчас это – Курсовой переулок (ЦГИА г. Москвы. Ф. 179. Оп. 7. Д. 568).

В 1837 году к северу от участка исследования на месте Алексеевского монастыря началось строительство храма Христа Спасителя (проект архитектора К.А. Тона), продолжавшееся более 40 лет (Паламарчук, 1994). Храм был воздвигнут в память Отечественной войны 1812 года. Освящение состоялось 26 мая 1883 года. В 1931 году храм был снесен. С 1960 по 1994 гг. на его месте находился бассейн «Москва».

Непосредственный участок исследования приурочен к д. 7, стр. 1 по Соймоновскому проезду. Это здание было построено в 1902 году по проекту архитекторов А.П. Попова и М.Н. Литвинова как дом причта храма Христа Спасителя. Здесь находились квартиры священнослужителей, кухня, столовая, школа певчих и др. По описанию 1902 года, «строение каменное, крытое железом, трехэтажное с полуподвалом. По фасаду с пилястрами, наличниками, карнизами и другими кирпичными украшениями. Цоколь оштукатурен цементом.

Внутри стены и потолки оштукатурены, перегородки тоже… Полы цементные, простые сосновые и паркетные дубовые… В кухнях печи русские изразцовые (14 шт.) и в подвале 22-е русских кирпичных печей».

В советский период истории в здании располагались КБ «Кассетдеталь», Московское городское объединение крупнопанельного домостроения, Проектный институт крупнопанельного домостроения, АО «Мосмонтажспецстрой».

Важную роль в изучении истории этого района сыграло его археологическое исследование.

Первые наблюдения за составом и толщиной культурного слоя на этой территории были проведены в 1933–1934 гг. при работах на строительстве первой очереди Московского метрополитена. «В котловане у Кропоткинских ворот мощность культурного слоя достигала 4–4,5 м. Слой темный, насыщенный остатками угля, сильно разрушенного дерева и большим скоплением обломков керамики… При постройке вестибюля станции «Кропоткинские ворота» на Гоголевском бульваре… обнаружена надгробная плита с точной датой 1522 г.» (Пассек, 1936). На улице Остоженке у дома 9 «на глубине 0,6–0,7 м от поверхности улицы найдены два погребения в колодах, не старше XVIII в. Мощность культурного слоя здесь колеблется от 1,5 до 2 м…. Около д. № 20 были также встречены погребения в колодах…» (Пассек, 1936).

В 1948 году были проведены археологические наблюдения в колодце, находившемся в районе Соймоновского проезда (*В.Б. Гиршберг*). В том же году в ходе исследований в шахтах водостока, располагавшихся в районе площади Пречистенских Ворот у Соймоновского проезда, был обнаружен мост через ручей Черторый (МИРМ, карточка б/н).

В 1952 году проведены археологические наблюдения (*Г.П. Смирнова*) в траншее у дома 8 по 1-му Обыденскому переулку. Зафиксированная мощность культурного слоя составила 1,5 м. По археологическим находкам слой датируется XVII–XIX вв. (МИРМ, карточка б/н).

В 2005–2014 гг. проведены масштабные исследования на территории Зачатьевского монастыря (Беляев, Архив ИА РАН. Ф-1. Р-1. №№ 28932, 28962, 29332, 35155, 42153, 46682; Елкина, Архив ИА РАН. Ф-1. Р-1. № 29659).

В 2015–2016 гг. проведены археологические раскопки (*В.А. Беркович*) на Соймоновском пр-де, вл. 3. Толщина культурного слоя здесь достигала 8 метров. Всего выделено пять стратиграфических горизонтов (XX в.; к. XVIII–XIX вв.; к. XVII – к. XVIII в.; XVII в.; XVI – п.п. XVII в.) с 31 сооружением и 6 ямами. К первому горизонту относился подвал жилого дома, в котором был найден комплекс вещей периода Первой мировой войны: офицерская сабля, фрагменты ножен, свисток, подметка форменного австрийского сапога, медальная колодка, жетон с надписью: «НА ПОДАРКИ СОЛДАТУ въ окопы // 1916 г.». Второму горизонту соответствовала булыжная мостовая и остатки кирпичной столбовой конструкции. Третьему и четвертому – элементы деревянной застройки (жилые и хозяйственные срубы, колодцы, бревенчатые вымостки, дощатые сараи), связанные с существовавшим здесь с XVII века, так называемым, Лесным рядом – местом для хранения и продажи леса и дров. Здесь же был обнаружен соответствующий инструментарий: семь фрагментов железных пил, пять вертикальных сверел, два топора, два скобеля, два резца, буравы.

Из нижнего горизонта культурного слоя и материковых ям происходил ряд предметов более раннего времени: денга великого князя Василия II Темного (1425–1462 гг.), денга великого князя Василия Дмитриевича Московского (1389–1425 гг.), фрагменты серых (XIII–XIV вв.) и курганных (XII–XIII вв.) горшков, кремневый наконечник дротика (IV–I тыс. до н.э.). Кроме того, в переотложенном грунте был обнаружен фрагмент каменного шлифованного топора (III–II тыс. до н.э.) (Беркович и др., 2018).

В 2017 году проведены археологические раскопки (*Ю.А. Лихтер*) на улице Остоженке, вл. 2, 4, 6. Мощность культурного слоя здесь достигала 3 метров (до 4 м в ямах и сооружениях). Были исследованы остатки 6 сооружений и 9 ям (XVII–

XIX вв.). Среди сооружений: подклет деревянной хозяйственной постройки (к. XVII в.), развалы печей (XVIII в.), фундамент из бутового камня и кирпича (XIX в.), кирпичная вымостка (XIX в.). Вещевой материал включал в себя печные изразцы (XVII–XVIII вв.), нательные кресты медного сплава (к. XVI–XIX вв.), железный наконечник стрелы (XV–XVII вв.), медные российские монеты различных номиналов (XVII–XIX вв.) (Беркович и др., 2019).

Приложение I

Алексеевский монастырь // Из кн.: Забелин И.Е. Материалы для истории, археологии и статистики города Москвы. Т. 1. М., 1884. Стб. 520–525.

***Ц. Алексея человека Божия**, въ Алексеевскомъ девиче монастыре, въ Чертолье 143 г., по Пречистенской улице у Алексеевскихъ башенъ 201 г., близъ Пречистенскихъ воротъ 203 г.*

143 г. по окладу дани 11 алт. съ деньгою платилъ попъ Григорей. Данныя окладныя деньги 11 алт. съ деньгою платили: дьяконъ Иванъ 147–148, попъ Иванъ 150, дьяконъ Артемей 151, попы: Харитонъ 152–153, попъ Иванъ Евфимиевъ 154–166, Андрей 167–178, Феоктистъ 179–181, дьяконъ Петръ 182–183, попы: Киприанъ 184–187, Исакий 188–190, дьяконъ Петръ 191, попъ Алексий 193 г. (194 г. съ сей церкви данныхъ денегъ для пожарнаго разорения въ 193 г. августа въ 27 числе имать невелино); попы: Исакий Григорьевъ 195, Гавриилъ Яковлевъ 196–197, Иоаннъ 198, Алексий Васильевъ 199–205, диаконъ Мартинъ 206–1702, попы: Иоаннъ 1703, Петръ 1704–709, дьячекъ Иванъ 1710–715, диаконъ Иванъ 1716, попы: Иоаннъ Никифоров 1717–720, Иоаннъ Пертовъ 1724, диаконъ Федоръ Михайловъ 1725, попы: Матвей Даниловъ 1726, Иванъ Петровъ 1728, диаконъ Василий Даниловъ 1732, иерей Василий Даниловъ 1733, дьячекъ Василий Ивановъ 1735 г.

143 г. Декабря 30, подьяку Федору Константинову за провозъ отъ ризницы 6 ден., какъ ходилъ св. патриархъ въ Алексеевский девичь монастырь на осващение церкви.

Марта 8, Алексеевскаго девичья монастыря попу Григорию на соборъ на молебенъ полтина, приходилъ къ св. патриарху со св. водою на освящение церкви. № 8.

Апреля 23, за лампадную свечу и за ладонъ, какъ отпевалъ св. патриархъ въ Алексеевскомъ монастыре надъ князь Ивановою племянницею Волнонскаго надъ княгинею Марфою, 8 алт. 2 ден. взято. № 196.

Мая 11, по указу в. господ, св. патриарха Иосифа роздано милостыни Алексеевскаго монастыря безместнымъ 20 старицамъ 20 алт. дано по алтыну старице. Июня 11. Алексеевскаго монастыря старице Таисие милостыни 16 алт.

4 ден. № 8.

144 г. августа 16, подъяку Семену Ондрееву въ Алексеевский монастырь, да въ Ивановский монастырь отъ ризницы провозу 3 алт., отпевалъ св. патриархъ въ Алексеевскомъ по Васильевой жене Бутурлина, а въ Ивановскомъ служилъ патриархъ по матери № 9.

145 г. марта 17, св. патриархъ служилъ на государевъ царевъ и в. к. Алексея Михайловича (т.) Ангелъ Алексея человека Божия, дано провозу отъ ризницы 10 ден. № 9.

162 г. марта 17, на праздникъ Алексея человека Божия, какъ государь св. патриархъ ходилъ въ Алексеевский девичъ монастырь къ обедни, на милостыню рубль, взялъ деньги Василий Поскочинъ. № 36.

165 г. марта 16, в. государь св. патриархъ ходилъ въ Алексеевский девичъ монастырь къ вечерни для государева царева Ангела праздновать, дьяку Парфенью Иванову на роздачу на милостыню 2 руб. дано. № 41.

176 г. марта 17, св. патриархъ ходилъ въ Алексеевский девичъ монастырь къ вечерни для празднества Алексея человека Божия и идучи дорогою изъ монастыря указалъ роздать милостыню всякихъ чиновъ беднымъ людямъ и нищимъ, для государскаго Ангела, 5 рублевъ. № 64.

183 г. марта 17, св. патриархъ слушалъ часовъ и литургии въ Алексеевскомъ девиче монастырь и после литургии пелъ молебенъ ради празнества Алексея человека Божия и Пр. Богородице, ради имянинъ в. г. царя и в. к. Алексея Михайловича (т.) и после молебна, роздано милостыни нищимъ поручно рубль 10 алт. № 83.

199 г. марта 17, св. патриархъ божественную литургию ради празднества св. Алексею человеку Божию служилъ въ Алекиевскомъ девиче монастырь и предъ литургиею дорогою мнлостины нищимъ поручно рубль, да после литургии въ богадельню, что у Боровицкаго моста при Николаевской церкви, нищимъ вдовамъ и девкамъ милостины полтина. № 137.

200 г. марта 17, св. патриархъ ходилъ въ Алексеевский монастырь для Ангела благовернаго г. царевича и в. к. Алексея Петровича и въ томъ монастыре въ церкви Алексея человека Божия служилъ божественную литургию и предъ литургиею милостыни въ Судномъ Дворцовомъ Приказе колодникамъ 10 ден., да у Боровицкаго моста нищимъ богаделеннымъ гривна, да поручно нищимъ 9 алт. 2 ден., да после литургии стрельцамъ, которые были около кареты въ провожании, рубль, всего роздано въ томъ походе рубль 14 алт. 2 ден. № 143.

201 г. марта 17, св. патриархъ на ангелъ благороднаго г. царевича и в. к. Алексея Петровича (т.) слушавъ въ Крестовой полате часовъ, ходилъ къ празднику Алексия человека Божия въ Алексеевской девичъ монастырь, что въ Беломъ городе, по Пречистенской улице, у Алексеевскихъ башенъ, и служилъ со властми вечерню и преждеосвященную литургию и предъ литургиею по Боровицкому мосту и по дороге прилучившимся нищимъ поручно милостины 16 алт., да после литургии въ Николаевския богадельни, что у Боровицкаго моста

вдовамъ и девкамъ 46 чел. по 2 ден. человеку; въ приказы, въ Конюшенной, въ Судной Дворцовой по 10 ден. въ приказъ, всего милостины нищимъ и въ богадельню и въ приказы рубль 8 ден. № 147.

202 г. марта 17, св. патриархъ ходилъ для празднества Ангела благовернаго в. г. царевича и в. к. Алексея Петровича въ Алексеевский девичъ монастырь, что въ Беломъ городе, у Алексеевскихъ башень, и служилъ божественную литургию и до литургии и после литургии въ Кремль, и на Боровицкомъ мосту и по Пречистенской улице милостыни поручно нищимъ 13 алт.. 2 ден., да въ приказы колодникамъ по 10 ден. въ Приказъ, да въ богадельню Николаевскую, что у Боровицкаго моста 3 алт. 2 ден., всего роздано 21 алт. 4 ден. № 152.

203 г. марта 30, въ неделю пятую св. Великаго поста, ради празднества св. препод. Алексею человеку Божию, его же сего года память прилучилась въ неделю Цветоносную, св. патриархъ божественную литургию служилъ во храме его въ Алексеевскомъ девиче монастырь, что близъ Пречистенскихъ воротъ и дорогою милостины нищимъ въ богадельни, что за Боровицкимъ мостомъ, гривна, да поручно 15 алт. 4 ден., всего 19 алт. № 156.

204 г. декабря 17, св. патриархъ ходилъ въ Алексеевской девичъ монастырь на погребеше тела окольничего Тимофея Борисовича Юшкова; и въ Приказы колодникомъ милостыни въ Судной Дворцовой 10 ден., въ Конюшенной, въ Приказъ Большего Дворца по 6 ден., въ Тургеневскую богадельню нищимъ вдовамъ и девкамъ гривна, да по Боровицкому мосту нищимъ лежащимъ 9 алт. 4 ден., всего 16 алт. 4 ден. № 160.

1712 г. августа 30, указъ Прав. Сената въ Монастырский Приказъ: въ нынешнемъ 1712 г. августа 18 дня, по указу и по приказу Прав. Сената въ девичьихъ монастырехъ, которые въ Беломъ городе погорели, изъ Канцелярии П. С. описаны сколько въ которомъ монастыре сестръ и каменнаго строения и келей и за теми монастыри крестьянскихъ и бобыльскихъ дворовъ, и о томъ у игумении съ сестрами взяты сказки, въ томъ числе въ Алексеевскомъ монастыре написано: старицъ местныхъ 143, безместныхъ 43, итого и съ игуменею 187 человекъ; у игуменьи 2 кельи, а въ нихъ ничего не построено, крыльцо и сени начато строить каменное, а не достроено: казначейская келья небольшая у св. воротъ, княжны Агрипины Прозоровской каменныхъ 2 полаты на подклетахъ ея строения, ограда кругомъ каменная жъ; а до пожару было 70 келей деревянныхъ, после пожара построено 30 келей деревянныхъ до указу. И августа въ день, сего 1712 г. Правит. Сенатъ приговорили: въ Алексеевскомъ монастыря строить каменное строение къ каменной того монастыря ограде, а буде где нетъ оградъ строить и особливо кельи, въ которой бы келье могло быть по 6 старицъ, а кирпичъ на то строение имать остаточной отъ Цехауснаго дела, а чего того кирпича въ строение не достанетъ и тотъ кирпичъ также и известь и всякие припасы покупать у кого надлежитъ повольною ценою и строить то строение изъ доходовъ Монастырскаго Приказа въ зачетъ определеннаго числа того

Приказа; а который въ томъ монастыря есть вкладчицы белицы и техъ келей не строить. Въ Монастырскомъ Приказе на справку выписано: въ Алексеевскомъ монастыря по досмотру и по мере каменной ограды по переднимъ воротамъ, кроме воротъ и казначейской полатки, 40 саж.; а до городовой стены 9 саж.; по другимъ воротамъ кроме игуменьиныхъ и кня- жиныхъ келей, 53 саж., а до города 10 саж., итого по дву стенамъ 93 саж.; да по двумъ же стенамъ отъ городовой стены ограды жъ по одной стене 60 саж., и та стена пошатилась и подставлены подпоры; по другой 53 саж., и та пошатилась же, и того отъ городовой стены по двумъ же стенамъ 113 саж., – всего 206 саж. И будетъ сделать кельи вкругъ къ старымъ стенамъ всего на 200 саж. мерою по 4 саж. келья, межъ ими сени по 3 саж., итого будетъ 37 келей, 19 сеней. А старицъ въ томъ монастыря местныхъ 143, да безместныхъ 43 жъ, итого 186 человекъ. А въ доношении того монастыря игуменьи Алимпиады написано: за монастырскою ихъ оградою межъ городовой стены у Алексеевской башни отъ воровскихъ людей бываетъ грабежъ и въ монастыря ихъ изъ того глухаго проезду крадутъ, и иные изъ техъ воровъ пойманы и приведены въ Земской Приказъ, и чтобъ тотъ глухой проездъ пригородить къ монастырю, чтобъ ворамъ пристанища не было, а для крестнаго хождения построить бы на городовой стене ворота. И будетъ въ томъ монастыре отъ городовой стены 2 ветхие стенки разобрать и къ тому старому основанию приделать вновь другую стену на глухомъ проезду къ городовой стене на 4 саж. и останется для нужниковъ и для поклажи дровъ на 5 саж., кроме стенъ. Подписано: «по указу в. г. бояринъ князь Петръ Ивановичъ Прозоровский, слушавъ, приказалъ призвать охочихъ людей и дать торгъ, а по воротамъ поставить листы. 1712 г. дек. 2 дня.» После произведеныхъ торговъ определено: 1713 г. марта 2 дня, въ Алексеевскомъ монастыре вместо деревянныхъ построить каменныя кельи съ накатными потолки, какъ при- стойно, а на то строение всякие припасы купить или подрядчиковъ и каменыциковъ подрядить прямою ценою безъ передачи, а кирпичъ по сказке подрядчика Петра Осипова и по уговору его 500000 велеть делать на земле Новинскаго монастыря по Хорошевской дороге, где пристойно, мерою, какъ деланы въ государевыхъ сараяхъ, и печи сделать и кирпичъ обжечь и въ стопы поставить ему подрядчику своими работными людьми; а за дело давать ему съ 1000 по 20 алт.; а на сараи лесные припасы и къ кирпичному делу дрова покупать или подрядить охочихъ людей; а для сторожи дровъ и всякихъ припасовъ и для пристанища работнымъ людемъ поставить 2 избы съ сеньми; а на те покупки и на дачу работнымъ людемъ деньги имать изъ Монаст. Приказу отъ расходу съ росписко́ю; а солому и хворость имать изъ Патриаршихъ и Монастырскихъ вотчинъ и возить на крестьянскихъ подводахъ; а у того дела быть и надсматривать и въ деньгахъ расписываться дьяку Борису Артемьеву; а для записи быть съ нимъ подьячему. Подписано: князь Петръ Прозоровский. МП. св. 246, д. 75.

1714 г. сентября 13, дана перехожая память Дмитровскаго уезда, села

Васильевскаго церкви Василия Великаго, попу Ивану Никифорову въ Алексеевсшй девичь монастырь, что на Москве, на место умершего попа Петра Аврамова.

1716 г. ноября 30, дана перехожая память церкви Иоанна Предтечи, что у Новодевича монастыря, дьякону Федору Михайлову къ церкви Преображения Господня, что въ Алексеевскомъ девиче монастыре, у Пречистенскихъ воротъ, на место бывшего дьякона Ивана Петрова. № 220.

1718 г. июня въ день, Алексеевскаго девича монастыря попъ Иванъ Петровъ вместо игумении Александры съ сестрами по ихъ веленью въ Монастырскомъ Приказе боярину кн. Петру Ивановичу Прозоровскому доносилъ: «въ ономъ монастыре у соборной церкви на паперти и на пределе многи лещеди излопались и теча великая, милости просятъ того Алексеевскаго девича монастыря игуменья Александра Кафтырева съ сестрами, чтобы ту кровлю перекрыть и для пожарнаго времени 2 окна у соборной церкви, что къ паперти заделать кирпичемъ.» Помечено: по сему доношению осмотреть каменныхъ делъ съ подмастерьемъ и учинить смету подьячему Михаилу Смирнову. По осмотру съ подрядчикомъ Григорьемъ Корелинымъ оказалось: у соборной церкви на паперти по обе стороны сквозь кровлю и своды отъ дождя теча великая, для того многие лещеди излопались; а той кровли по обе стороны на длиннике по 10 саж., на поперечникахъ по 4 саж., имется дробныхъ 80 саж.; а по счету на техъ кровляхъ лещедей 1007; а по смете его подрядчика надобно на тое кровлю въ прибавокъ къ старымъ 200 лещедей, масла конопляного 20 ведръ, извести круху 15 бочекъ, песку 30 возовъ, подвязнаго лесу 50 деревъ, на подмосты 20 досокъ, 6 шаекъ, 2 ушата, 2 лотка, 5 лопать деревянныхъ, лопатка железная, топоръ, на подвязи 15 веревокъ лычныхъ для таскашя изъ колодезя воды, бадья, гребокъ – чемъ известь творить. А за дело съ работными людьми съ старыхъ и съ новыхъ возметъ по 6 ден. съ лещеди. Определено: къ тому делу призвать охочихъ людей и дать торгъ и къ градскимъ воротамъ поставить листы. МП. св. 269, д. 111.

Приложение II

Церковь Ильи Обыденного // из кн.: Забелин И.Е. Материалы для истории, археологии и статистики г. Москвы. Ч. 2. М., 1891. Стб. 142–144.

122. Ц. Илии пророка Обыденнаго.

Да подле кладбища на церковной земле: Дворъ дьякона Ивана Иевлева, да у нево жъ дьякона живутъ на ево дьяконской огородной земле изъ оброку: изба съ сенми стряпчего конюха Алексея Провосницова, изба съ сенми Рейтарского строю Василия Березкова, изба съ сенми пустая, а въ нынешней мере того дьяконову двору и съ огородною землею, что живутъ на немъ изъ оброку, вдоль двора 23 саж., поперегъ по воротамъ 10 саж. съ полусаженью, и по нынешней мере противъ писцовыхъ книгъ 147 г. въ томъ дворе и съ огородною землею длинникъ и поперечникъ сшолся; а отъ церкви до того дьяконова двора 11 саж.

съ полусаженью. Дворъ просвирвицы Ефимьи вдоль 10 саж., поперегъ 4 саж., и по нынешней мере противъ писцовыхъ книгъ тотъ дворъ мерою сшолся, а отъ церкви до того просвирнина двора 10 саж. Дворъ, что бывалъ пономаря Гришки Васильева вдоль 10 саж., поперегъ 4 саж., и по нынешней мере противъ писцовыхъ 147 г. тотъ дворъ сшолся; а отъ церкви до того пономарского двора 10 саж. Да близко кладбища дворы беломесцовъ: Дворъ Казенного Приказу подьячего Антона Рукина вдоль двора и съ огородомъ 21 саж., поперегъ 6 саж. безъ чети, а того двора въ писцовыхъ книгахъ 147 г. за нимъ Антономъ не написано; а отъ церкви до того Антонова двора 10 саж. Дворъ Стрелецкого приказу подъячего Василья Чертова, вдоль двора и съ огородомъ 21 саж., поперегъ 6 саж. безъ чети, а тотъ дворъ въ писцовыхъ книгахъ 147 г. за нимъ Васильемъ не написанъ, а отъ церкви до того Васильева двора 10 саж. Дворъ Казенного приказу подъячего Федора Максимова вдоль двора и съ огородомъ 21 саж., поперегъ 6 саж. безъ чети, а того двора въ писцовыхъ книгахъ 147 г. за нимъ Федоромъ не написано; а владеетъ темъ дворомъ по купчей, а отъ церкви до того Федорова двора 11 саж. Дворъ Новые чети подъячего Алексея Иванова вдоль 11 саж., поперегъ 6 саж.; а по сказске подъячего Алексея, тотъ его дворъ въ писцовыхъ книгахъ 147 г. за нимъ Алексеемъ не написанъ и положилъ онъ Алексей на тотъ свой купленой дворъ купчую 164 г. мая въ 23 ден., а въ купчей написано: купилъ онъ Алексей у Алексея Мелентьева сына Посникова дворъ своячине ево Поместного приказу подъячего Мирона Болотова, за Чертолскими вороты, въ приходе у Ильи Прор. Обыденного, а мерою того двора и съ огородомъ землею въ длину 10 саж., поперегъ по воротамъ въ заднемъ конце 6 саж., а далъ за тотъ дворъ 25 руб. денегъ и тотъ дворъ въ Земскомъ Приказе въ томъ же году и числе за нимъ Алексеемъ въ дворовыхъ купчихъ записныхъ книгахъ записанъ; и сверхъ купчей по нынешней мере примерено въ длиннике сажень, а поперечникъ сшолся. Дворъ пустъ Федора Андреева сына Соболщика и тотъ Федоръ умеръ, а темъ ево дворомъ ныне владеетъ того жъ Соболного ряду дядя ево Бычокъ, въ длину того двора 5 саж., поперегъ тожъ, а отъ церкви до того пустого двора 8 саж. И по государеву указу къ церкви Ильи пророка Обыденного взято къ старому кладбищу вновь подъ кладбище дворъ пустой Федора Андреева сына Соболщикова, вдоль того Федорова двора 5 саж., поперегъ тожъ, да порозжее место что было передъ поповыми дворы, да изъ попова двора 2 саж. безъ чети на длиннике противъ порозжего места и противъ Соболщикова двора, мерою техъ обеихъ местъ вдоль 13 саж., поперегъ и съ темъ что взято у попа изъ двора 8 саж. съ третью. А попу велено жить на достальной своей церковной дворовой земле на длиннике и съ огородомъ на 38 саж. съ четью, на поперечнике на 10 саж., а дьяконову и дьячкову и пономареву и просвирницыну дворомъ быть по прежнему. И по государеву указу около той церкви старое кладбище огорожено заборами наглухо въ вышину въ полтретья аршина; а новоочистная земля, которая взята вновь подъ кладбище дворъ пустой Федора Соболщика вдоль того двора 5 саж., поперегъ тожъ, да

порожжее место, что было передъ поповыми вороты, да что взято изъ попова двора 2 саж. безъ чети на длиннике противъ порожжего места и противъ Соболщикова двора, а мерою техъ месть вдоль 13 саж., поперегъ и съ темъ что взято у попа изъ двора 8 саж. съ третью, огорожено надолбами изредка. А къ той церкви на городбу старого кладбища на заборы н околъ нового кладбища на надолбы лесу пошло 410 бревенъ полутретьи сажени, да въ столбы трех-саженныхъ 29 саж.; за лесъ дано 12 р. 9 ал. 2 д., плотникомъ отъ дела отъ заборовъ и отъ надолобъ и отъ обрубовъ, что за городбою срубленъ обрубъ надъ умершими, отъ дела дано 6 руб. съ полтиною. И всего у церкви Ильи Пророка, что словетъ Обыденного, за лесъ и плотникомъ отъ деда государева жалованья изъ Земского Приказу денегъ дано 18 руб. 26 алт.

ИСТОЧНИКИ И ЛИТЕРАТУРА

Археологическая карта России. Москва. Ч. 1. М., 2020.

Беляев Л.А. Отчет об археологических исследованиях на территории Зачатьевского монастыря в г. Москве, 2005 г. Архив ИА РАН. Ф-1. Р-1. № 46682.

Беляев Л.А. Отчет об археологических исследованиях на территории Зачатьевского монастыря в Москве 2006 г. Архив ИА РАН. Ф-1. Р-1. № 28932.

Беляев Л.А. Отчет об археологических исследованиях на территории Зачатьевского монастыря в Москве в 2007 г. Архив ИА РАН. Ф-1. Р-1. № 28962.

Беляев Л.А. Отчет об археологических наблюдениях на территории Зачатьевского монастыря (игуменский корпус) в Москве 2009 г. Архив ИА РАН. Ф-1. Р-1. № 35155.

Беляев Л.А. Отчет об археологических исследованиях на территории Зачатьевского монастыря в Москве в 2011 г. Архив ИА РАН. Ф-1. Р-1. № 29332.

Беляев Л.А. Отчет о проведении археологических работ на территории Зачатьевского монастыря (г. Москва) в 2014 г. Архив ИА РАН. Ф-1. Р-1. № 42153.

Беркович В.А., Егоров К.А., Фролов Н.А. Охранные археологические работы в Москве // Археологические открытия. 2016 год. М., 2018.

Беркович В.А., Егоров К.А., Фролов Н.А., Лихтер Ю.А., Смирнова Д.А. Охранные археологические работы в Москве на Остоженке и Пречистенке // Археологические открытия. 2017 год. М., 2019.

Богоявленский С.К. Московские слободы и сотни в XVII веке // Московский край в его прошлом: Очерки по социальной и экономической истории XVI-XIX веков. Ч. 2. М., 1930.

Векслер А.Г. Отчет о натурных охранно-археологических исследованиях, связанных с реконструкцией сквера у Большого Театра в 1997 г. Архив ИА РАН. Ф-1. Р-1. № 20764.

Векслер А.Г., Мельникова А.С. Российская история в московских кладах. М., 1999.

Воронин К.В. Консервация и музеефикация объектов археологического наследия в Москве (Царицыно, Хохловская площадь) // Краткие сообщения Института археологии. Вып. 228. М., 2013.

Горсей Джером. Записки о Московии XVI в. СПб., 1900.

Горюнова Е.И. Итоги работ археологического надзора на строительстве II-ой очереди Московского метрополитена // МИА. № 7. М.-Л., 1947.

Духовные и договорные грамоты великих и удельных князей XIV–XVI вв. М.-Л., 1950.

Елкина И.И. Отчет об археологических наблюдениях на территории Зачатьевского монастыря в Москве 2010 г. Архив ИА РАН. Ф-1. Р-1. № 29659.

Жуков К.С. История Москвы в датах. М., 2019.

Забелин И.Е. Материалы для истории, археологии и статистики г. Москвы. Ч. 1. М., 1884.

Забелин И.Е. Материалы для истории, археологии и статистики г. Москвы. Ч. 2. М., 1891.

Изборник славянских и русских сочинений. М., 1896.

Киселев С.В. Остатки Белого и Земляного города на Арбатском радиусе // По трассе первой очереди Московского метрополитена имени Л.М. Кагановича. Л., 1936.

Культура средневековой Москвы. Исторические ландшафты. Т. I. (КСМ- I). М., 2004.

Мартынов А.А. Надгробная летопись Москвы // Русский архив. Кн. 8. М., 1895.

Москва. Геология и город. М., 1997.

Москва: Энциклопедия. М., 1997.

Насимович Ю.А. Реки, озера и пруды Москвы (электронная публикация). 2009.

Никольская Т.Н. Земля вятичей. М., 1981.

Носов К.С. Русские крепости конца XV-XVII вв. СПб., 2009.

Паламарчук. П.Г. Сорок сороков. Т. 2. М., 1994.

Памятники архитектуры Москвы. Белый город. М., 1989а.

Памятники архитектуры Москвы. Земляной город. М., 1989б.

Пассек Т.С. Культурный слой древней Москвы // По трассе первой очереди Московского метрополитена имени Л.М. Кагановича (Известия государственной Академии Истории Материальной Культуры (ИГАИМК). Вып. 132). М., 1936.

Полное собрание русских летописей (ПСРЛ). Т. 29. М., 1965.

Смирнов А.П. Мясницкие ворота Белого города // По трассе первой очереди Московского метрополитена имени Л.М. Кагановича. Л., 1936.

Смирнов Л. Историческое описание московского Зачатьевского девичьего монастыря. М., 1884.

Снегирев И.М. Памятники московской древности. М., 1842–1845.

Сытин П.В. История планировки и застройки Москвы. Т. 1. М., 1950.

Фальковский Н.И. Москва в истории техники. М., 1950.

Фехнер М.В. Москва и ее ближайшие окрестности в XV и начале XVI века // Материалы и исследования по археологии Москвы. Т. II. М.-Л., 1949.

Чайкина Ю.И. Вопросы истории лексики Белозерья. // Очерки по лексике севернорусских говоров. Вологда, 1975.

Чернозубова Л.Е. Из истории застройки Москвы в первой половине XIX в. // «Архитектурное наследство. № 9. 1959.

ЦГИА г. Москвы. Ф. 179. Оп. 7. Д. 568.

Эпоха бронзы лесной полосы СССР. М., 1987.

III. ПОЯСНИТЕЛЬНАЯ ЗАПИСКА. ГОСУДАРСТВЕННАЯ ОХРАНА ОБЪЕКТОВ АРХЕОЛОГИЧЕСКОГО НАСЛЕДИЯ

На территории земельного участка необходимо осуществление мер по обеспечению сохранности объектов археологического наследия, предусмотренных Федеральным законом от 25 июня 2002 года № 73-ФЗ "Об объектах культурного наследия (памятниках истории и культуры) народов Российской Федерации" (далее – Федеральный закон), Положением о порядке проведения археологических полевых работ и составления научной отчётной документации, утвержденным Российской академией наук 20 июня 2018 г., постановлением № 32 (далее – Положение), Положением об особенностях организации археологических полевых работ на территории города Москвы", утвержденным постановлением Правительства Москвы от 1 ноября 2016 г. № 710-ПП "О внесении изменений в правовые акты города Москвы" (далее – Положение об особенностях организации археологических полевых работ), Постановлением Правительства Москвы от 26 апреля 2011 г. № 154 "Об утверждении Положения о Департаменте культурного наследия города Москвы" (далее – Положение о Департаменте); Административным регламентом предоставления государственной услуги города Москвы, утвержденным постановлением Правительства Москвы от 27 сентября 2017 г. № 723-ПП "Об утверждении Административного регламента предоставления государственной услуги города Москвы "Согласование разделов проектной документации об обеспечении сохранности объекта культурного наследия, выявленного объекта культурного наследия или о проведении спасательных археологических полевых работ либо проекта обеспечения сохранности объекта культурного наследия, выявленного объекта культурного наследия или плана проведения спасательных археологических полевых работ при проведении изыскательских, проектных, земляных, строительных, мелиоративных, хозяйственных и иных работ в границах территории объекта культурного

наследия, выявленного объекта культурного наследия либо на земельном участке, непосредственно связанном с земельным участком в границах территории объекта культурного наследия, выявленного объекта культурного наследия" (далее – Административный регламент):

1. Согласование при проведении строительных и иных работ на земельном участке, непосредственно связанном с земельным участком в границах территории объекта культурного наследия, за исключением объектов культурного наследия федерального значения, перечень которых устанавливается Правительством Российской Федерации, разделов проектной документации об обеспечении сохранности указанного объекта культурного наследия или проекта обеспечения сохранности указанного объекта культурного наследия, разделов об обеспечении сохранности объекта археологического наследия или о проведении спасательных археологических полевых работ или проекта обеспечения сохранности указанного объекта археологического наследия либо плана проведения спасательных археологических полевых работ (за исключением отдельных объектов культурного наследия федерального значения, перечень которых устанавливается Правительством Российской Федерации) (п. 4.4.33 Положения о Департаменте).

2 Согласование Департаментом культурного наследия города Москвы разделов проектной документации об обеспечении сохранности объекта культурного наследия, выявленного объекта культурного наследия или о проведении спасательных археологических полевых работ либо проекта обеспечения сохранности объекта культурного наследия, выявленного объекта культурного наследия или плана проведения спасательных археологических полевых работ при проведении изыскательских, проектных, земляных, строительных, мелиоративных, хозяйственных и иных работ в границах территории объекта культурного наследия, выявленного объекта культурного наследия либо на земельном участке, непосредственно связанном с земельным

участком в границах территории объекта культурного наследия, выявленного объекта культурного наследия (государственная услуга города Москвы) (п. 2.1, п. 2.3.1 Административного регламента).

3. Земляные и иные работы – изыскательские, проектные, земляные, землеустроительные, строительные, мелиоративные, хозяйственные работы, указанные в статье 30 Федерального закона работы по использованию лесов и иные работы, работы по сохранению объекта культурного наследия, проводимые на поверхности земли, в земле или под водой, требующие до их начала проведения археологических полевых работ, за исключением случаев проведения земляных и иных работ:

- в границах земельных участков и участков водных объектов, отсутствие объектов археологического наследия на которых подтверждено и обосновано научным отчетом о выполненных археологических полевых работах и соответствующим актом государственной историко-культурной экспертизы либо только соответствующим актом государственной историко-культурной экспертизы;

- в габаритах подвальных помещений существующего объекта капитального строительства;

- в пределах объекта капитального строительства, полностью или частично расположенного под землей;

- на существующих трассах подземных коммуникаций (п. 2.1 Положения об особенностях организации археологических полевых работ);

4. Осуществление археологических полевых работ (и/или) (ст. 45.1 Федерального закона, п. 2 Положения):

- археологических разведок – проведение на поверхности земли или под водой научных исследований, направленных на поиски объектов археологического наследия или собственно объектов археологического наследия, без осуществления земляных работ либо с осуществлением локальных земляных

работ с общей площадью не более 20 м² на каждом объекте археологического наследия с исследованием культурного слоя путем заложения шурфов или без таковых, в том числе с полным или частичным изъятием археологических предметов в целях выявления объектов археологического наследия, уточнения сведений о них или планирования мероприятий по обеспечению их сохранности;

- археологических наблюдений – особый вид научных исследований, которые проводятся в качестве мероприятия по сохранению объекта археологического наследия в целях выявления на участке объекта археологического наследия с поврежденным культурным слоем археологических предметов, сохранившихся участков культурного слоя и (или) конструктивных составляющих объектов археологического наследия для возможности изучения их методами археологических раскопок;

- археологических раскопок – проведение на поверхности земли, в земле или под водой научных исследований объектов археологического наследия посредством земляных и связанных с ними работ, в том числе с полным или частичным изъятием археологических предметов из раскопов, в целях изучения и сохранения объектов археологического наследия;

В случае выявления непотревоженного культурного слоя или конструктивных составляющих объектов археологического наследия следует остановить работу техники и перейти в режим археологических раскопок (п. 5.8 Положения).

5. В случае обнаружения в ходе проведения изыскательских, проектных, земляных, строительных, мелиоративных, хозяйственных работ, указанных в статье 30 Федерального закона работ по использованию лесов и иных работ объекта, обладающего признаками объекта культурного наследия, в том числе объекта археологического наследия, заказчик указанных работ, технический заказчик (застройщик) объекта капитального строительства, лицо, проводящее указанные работы, обязаны незамедлительно приостановить указанные работы и

в течение трех дней со дня обнаружения такого объекта направить в региональный орган охраны объектов культурного наследия письменное заявление об обнаруженном объекте культурного наследия (ст. 36 п. 4 Федерального закона).

Департамент культурного наследия города Москвы организует работу по определению историко-культурной ценности такого объекта в порядке, установленном законами или иными нормативными правовыми города Москвы (п. 4.1.2. Положения о Департаменте);

6. В случае обнаружения при проведении археологических полевых работ объектов археологического наследия физическое лицо, получившее разрешение (открытый лист), обязано в течение десяти рабочих дней со дня выявления данного объекта письменно проинформировать об этом Департамент культурного наследия города Москвы и направить в указанный орган описание обнаруженного объекта археологического наследия, текстовое и графическое описания местоположения границ указанного объекта, а также перечень географических координат характерных точек этих границ (ст. 45.1 Федерального закона).

7. За нарушение Федерального закона должностные лица, физические и юридические лица несут уголовную, административную и иную юридическую ответственность в соответствии с законодательством Российской Федерации.

Лица, причинившие вред объекту культурного наследия, обязаны возместить стоимость восстановительных работ, а лица, причинившие вред объекту археологического наследия, - стоимость мероприятий, необходимых для его сохранения, указанных в статье 40 настоящего Федерального закона, что не освобождает данных лиц от административной и уголовной ответственности, предусмотренной за совершение таких действий (ст. 61 Федерального закона).

8. В соответствии с первым абзацем пункта 5 статьи 5.1, пунктом 3 статьи 47.2, статьей 47.3, пунктами 1, 6 и 11 статьи 47.6 Федерального закона, с определением Конституционного суда Российской Федерации от 9 декабря

2014 г. № 2755-О обеспечение финансирования археологических проектных и натурных работ производится за счет организации-заказчика.

Работы ведутся на основании и по заключению специальных договоров.

ОЦЕНКА ВОЗДЕЙСТВИЯ ПРОЕКТИРУЕМЫХ РАБОТ, МЕРЫ ПО ОБЕСПЕЧЕНИЮ СОХРАННОСТИ ОБЪЕКТОВ АРХЕОЛОГИЧЕСКОГО НАСЛЕДИЯ

Понятия и определения:

ГОСТ 25100— 2011. Грунты. Классификация.

Антропогенный грунт (синоним — антропогенно-образованный): Образовавшийся естественно-историческим образом (культурные слои) или созданный человеком разными способами грунт, представленный отходами или продуктами его производственной и/или хозяйственной деятельности, являющимися компонентами геологической среды.

Техногенный грунт: Грунт, измененный, перемещенный или образованный в результате инженерно-хозяйственной деятельности человека.

Техногенно измененный в условиях естественного залегания грунт: Природный грунт, подвергнутый различному по природе техногенному воздействию (химическому, физическому, физико-химическому, биологическому и т. п.) на месте его залегания.

Техногенно перемещенный (переотложенный) грунт: Природный грунт, перемещенный тем или иным искусственным способом с места его естественного залегания и подвергнутый при этом частичному преобразованию.

Федеральный закон от 25 июня 2002 г. № 73-ФЗ "Об объектах культурного наследия (памятниках истории и культуры) народов Российской Федерации".

Под культурным слоем понимается слой в земле или под водой, содержащий следы существования человека, время которых превышает сто лет, включающий археологические предметы

Под археологическими предметами понимаются движимые вещи, основным или одним из основных источников информации о которых независимо от обстоятельств их обнаружения являются археологические

раскопки или находки, в том числе предметы, обнаруженные в результате таких раскопок или находок.

Поврежденный культурный слой – культурный слой нарушенный, перемещённый, переотложенный в результате природных процессов и либо антропогенного воздействия последних 100 лет (обратной засыпки траншей или строительных котлованов ранее откопанным культурным слоем, размыва берегов водоемов и иных подобных процессов).

Положение о порядке проведения археологических полевых работ и составления научной отчетной документации (постановление Бюро Отделения историко-филологических наук Российской академии наук от 20 июня 2018 г. № 32).

Согласно сложившейся практике, в инженерно-геологических изысканиях термин "техногенные отложения" (горизонт tIV, tQIV) подразумевает все напластования антропогенного происхождения, в том числе указанные в Положении – "культурный слой", "поврежденный культурный слой" (п. 1.4. Положения), "техногенные отложения, перекрывающие культурный слой" (п. 4.29 Положения), "стерильный или техногенный слой" (п. 4.15 Положения).

Обычно в условиях городской застройки из-за прокладки коммуникаций, жилищного строительства, хозяйственного освоения территорий наиболее поврежденными оказывается верхние горизонты культурного слоя (антропогенные напластования).

Данные инженерно-геологических изысканий на период июнь-июль 2021 г. (Соймоновский пр-д., вл. 3, 77:01:0001051:55).

В геоморфологическом отношении участок изысканий расположен в пределах поймы реки Москвы. Рельеф участка ровный, искусственно спланированный, характеризуется абсолютными высотными отметками поверхности порядка 126,00 – 127,50 м.

Территория спланирована и поросла травяной растительностью. Имеется сеть подземных коммуникаций и воздушных кабелей, в том числе подземного теплопровода с выходом вентиляционных камер на поверхность, также в центральной и западной части площадки проложен наземный теплопровод.

В геологическом отношении, на исследуемой площадке до глубины 15,0 м принимают участие четвертичные отложения следующих стратиграфических комплексов (сверху – вниз):

- насыпные грунты (t-QIV), залегают с поверхности до глубины порядка 3,0 – 8,0 м;

- современные аллювиально-болотные отложения поймы реки Москвы (a, h-QIV), распространены повсеместно и залегают на глубине порядка 3,0 – 8,0 м, что соответствует абсолютным высотным отметкам порядка 119,00 – 124,50 м, и представлены преимущественно суглинками, реже – песками, общей мощностью порядка 2,0 – 10,5 м.

Насыпные грунты преимущественно песчаного (ИГЭ № 1б), реже – глинистого (ИГЭ № 1а) состава, с включением строительного мусора, слежавшиеся, влажные и водонасыщенные.

Следует отметить, что мощность и состав насыпных грунтов в местах отсутствия скважин может отличаться от зафиксированных.

Грунтовые воды надкаменноугольного водоносного комплекса вскрыты повсеместно, на глубине порядка 5,0 – 8,0 м, что соответствует абсолютным высотным отметкам порядка 118,50 – 121,50 м. Грунтовые воды безнапорные.

Следует отметить, что в осенне-весенние (многоводные) периоды года уровень грунтовых вод надкаменноугольного водоносного комплекса может повышаться на 1,0 – 1,5 м от данных, указанных в Отчете. За прогнозный уровень грунтовых вод следует принять абсолютную высотную отметку 122,50 м.

Необходимо также учесть, что в те же многоводные периоды года в толще насыпных (t-QIV) песчаных грунтов по кровле техногенных (t-QIV) и

аллювиально-болотных (a,h-QIV) суглинков возможно образование грунтовых вод типа "верховодка".

Насыпные грунты обладают высокой неоднородностью, разносжимаемостью, как по глубине, так и в площадном распространении, в т. ч. за счет доуплотнения в результате разложения органических включений, вследствие чего, состав, а также физико-механические свойства насыпных грунтов в местах отсутствия скважин могут значительно отличаться от зафиксированных. Как уже было отмечено выше, только в насыпных грунтах, в ходе археологических исследований, было выделено пять "строительных" горизонтов, отличающихся между собой литологическим составом, включениями, а также особенностями органического наполнения.

Необходимо отметить, что при бурении в техногенных грунтах были зафиксированы кирпичные, каменные и деревянные фрагменты старых фундаментов ранее существовавших строений, строительных конструкций мостовых. В ходе археологических исследований также были выявлены бревенчатые вымостки, бревенчатые срубы, дренажные колодцы и дощатые сараи и другие сооружения исторического наследия. Наличие крупных кирпичных и каменных фрагментов старых фундаментов может осложнять устройство конструкции ограждения и проходку котлована, что необходимо учесть при проектировании.

Также следует обратить внимание на наличие в толще насыпных грунтов пустот мощностью до 1,9 м, которые, по всей видимости, ранее могли являться коллекторами и подвалами зданий.

В толще насыпных грунтов, помимо строительного мусора, также зафиксировано содержание бытовых отходов, щепы и остатков древесины, что характерно для данного участка территории, учитывая его историческое назначение, выявленное по результатам археологических исследований – расположение здесь Лесных рядов (конец XVII – середина XVIII вв.), где

проводилась заготовка, хранение и продажа древесины. Большое количество органических веществ, в основном представленных продуктами деревообработки, являются источником газообразования, которое было зафиксировано архивными изысканиями и подтверждено настоящими инженерно-экологическими исследованиями.

Анализ результатов инженерно-геологических исследований и натурных археологических полевых работ позволяет сделать вывод о том, что мощность культурного слоя непосредственно в границах земельного участка по адресу: Соймоновский пр., вл. 3 в пределах археологических раскопов 2015/2016 гг. достигала 7,5 м, по результатам инженерно-геологических изысканий – 3,0-8,0 м *(ОТЧЕТ по результатам инженерно-геологических изысканий. Жилой комплекс по адресу: г. Москва, Соймоновский проезд, вл. 3, 02-П-12/20-ИГИ. М.: ООО "Инженерная Геология", 2021).*

Данные инженерно-геологических изысканий на период июня 2019 г. (Соймоновский пр-д, д. 7, стр. 1, 77:01:0001050:11).

В геоморфологическом отношении участок приурочен к пойме реке Москве. Поверхность участка относительно ровная, имеет незначительные перепады в рельефе.

Локальных мест понижений рельефа не отмечено. Площадка находится на территории строительства жилого комплекса. Поверхность участка покрыта техногенными отложениями. Абсолютные отметки рельефа в пределах проектируемых сооружений (по трассам коммуникаций) изменяются в диапазоне от 126,01 м до 132,40 м.

Техногенные отложения (tQIV) вскрыты с поверхности всеми скважинами (№№1/19-5/19) до глубины 3,7–6,4 м (абс. отм. 117,25-120,20 м). Насыпные грунты, вскрыты на всей площадке изысканий и представлены:

- суглинком темно-серым, тугопластичным, сильно опесчаненным, часто с прослоями песка, с включениями до 25% щебня, дресвы, мусора строительного.

- песком средней крупности, светло-коричневый, малой степени водонасыщения, с включениями до 25% щебня, дресвы, мусора строительно-бытового.

По типу образования насыпные грунты на участке относятся к свалке грунтов, отходов производств и бытовых отходов с периодом самоуплотнения 20–30 лет.

Гидрогеологические условия участка характеризуются наличием одного четвертичного водоносного горизонта: четвертичный водоносный комплекс в аллювиальных песчаных отложениях. Возможно образование временного водоносного горизонта типа "верховодка" в толще насыпных грунтов на отметках, близких к поверхности.

Анализ проектной документации заказчика и результатов инженерно-геологических исследований позволяет сделать вывод о том, что проектируемые участки прокладки дождевой канализации расположены вдоль проезжей части и через тротуары Соймоновского проезда – в зоне прохождения фундаментов Белгородского крепости; мощность насыпных грунтов (культурного слоя) по проектируемой трассе достигает 6,0 м, и участки закрытой прокладки (2 участка) проектируются на глубине от 2,0 м до 2,5 м – в толще насыпных грунтов (культурного слоя).

Участки прокладки дождевой канализации вдоль проезжей части и через тротуары Соймоновского проезда, расположены в зонах прохождения существующих коммуникаций (дождевой канализации ДКd=200, БД газопровода d=150 н.д.ст., кабелей электроснабжения, кабелей Мосэнерго, напорной канализации 3тр., кабелей 12 тр., водопровода d=400 чуг., самотечной канализации d=450кер., кабелей связи, коллектора реки Чарторый, 2700х3200 (h)), что подтверждает наличие поврежденного культурного слоя в зоне проектируемой трассы.

Кроме указанных факторов, повреждение культурного слоя могло произойти при прокладке коммуникаций, отсутствующих на современном инженерно-топографическом плане (недействующие инженерные сети, обычно проложенные до 60–70-х гг. XX вв.), локальных земляных работах (например, при аварийных работах на инженерных сетях и т. д.).

Таким образом, в ходе проведения земляных, строительных работ на участках прокладки дождевой канализации (открытой и закрытой) возможно обнаружение отдельных фрагментов и/или остатков строительства Белгородской крепости и поврежденного культурного слоя, учитывая насыщенность проектируемых участков существующими коммуникациями, а также типом образования насыпных грунтов, представляющих собой свалку грунтов, отходов производств и бытовых отходов с периодом самоуплотнения 20–30 лет.

Подземные конструкции стены Белого города являются объектом культурного (археологического) наследия федерального значения "Остатки укреплений "Белого города", 2-я пол. XVI в. н.э.", зарегистрированным в едином государственном реестре объектов культурного наследия (памятников истории и культуры) народов Российской Федерации в качестве "памятника".

В соответствии со ст. 5.1 Федерального закона:

1) на территории памятника или ансамбля запрещаются строительство объектов капитального строительства и увеличение объемно-пространственных характеристик существующих на территории памятника или ансамбля объектов капитального строительства; проведение земляных, строительных, мелиоративных и иных работ, за исключением работ по сохранению объекта культурного наследия или его отдельных элементов, сохранению историко-градостроительной или природной среды объекта культурного наследия;

3) на территории памятника, ансамбля или достопримечательного места разрешается ведение хозяйственной деятельности, не противоречащей требованиям обеспечения сохранности объекта культурного наследия и

позволяющей обеспечить функционирование объекта культурного наследия в современных условиях.

Таким образом, меры по обеспечению сохранности объектов археологического наследия "Остатки укреплений "Белого города", 2-я пол. XVI в. н.э.", "Культурный слой "Земляного города" (Скородома), XVI – XVII вв. н.э.", "Село Семцинское (место древнего поселения с зоной культурного слоя), XIV – XVII вв. н.э.", выявленного объекта археологического наследия "Культурный слой в границах города Москвы XVIII в. (Камер-Коллежского вала)" (достопримечательное место) при проведении земляных, строительных работ на участках прокладки дождевой канализации (в составе проектной документации по объекту "Технологическое присоединение к централизованной системе водоотведения поверхностных сточных вод ГУП "Мосводосток" объекта: "Реставрация и приспособление под современное использование выявленного объекта культурного наследия (ОКН) "Дом причта Храма Христа Спасителя 1902 г., арх. А.П. Попов совместно с М.Н. Литвиновым" с функциональным назначением "Многоквартирный жилой дом с нежилыми общественными помещениями и подземной автостоянкой по адресу: г. Москва, Соймоновский пр., дом 7, стр. 1 (ЦАО, р-н Хамовники)"" по адресу: город Москва, ЦАО, район "Хамовники", Соймоновский проезд, дом 7, строение 1") включают в себя проведение комплексных археологических полевых работ –

1 этап: заложение археологических шурфов (на свободных участках, где возможно наличие сохранившегося культурного слоя) на участках открытой разработки котлованов (для закрытой прокладки) общей площадью: 12,5 кв. м (2,5х2,5 м), 6,8 кв. м (1,5х1,5 м), проектные отметки разрытий -3,1–3,6 м.

Археологическая шурфовка проектируется на участках, где возможно наличие сохранного культурного слоя (отсутствуют нанесенные на современный стройгенплан инженерные сети и следы видимого повреждения культурного слоя (люки инженерных сетей, не отмеченных на современном стройгенплане,

существующие насаждения с развитой корневой системой и т. д.) для определения сохранности, мощности и датировки выявленных напластований.

Археологическая шурфовка осуществляется до проектных отметок разрытий и/или до археологического материка – в случае его обнаружения выше отметки проектных разрытий.

2 этап: археологических наблюдений (на участках поврежденного культурного слоя) и археологических раскопок (в случае выявления участков сохранившегося культурного слоя) на всей площади открытой разработки траншей общей площадью 94 кв. м до проектных отметок и/или до археологического материка, в случае выявления зон с сохранившемся культурным слоем – переход в режим археологических раскопок до археологического материка, проектная отметка разрытия -2,5–2,8 м.

Мощность культурного слоя по проектируемой трассе расположена на отметках от 3,4 м до 5,8 м (по инженерно-геологическому разрезу 1-1), мощность культурного слоя по периметру земельного участка по адресу: Соймоновский пр-д, д. 7, стр. 1 (77:01:0001050:11) – от 3,7 м до 6,4 м.

Примечание:

В случае обнаружения фрагментов Белгородской крепости и сохранившегося культурного слоя при археологической шурфовке/археологических наблюдениях рядом с участками закрытой прокладки возможно изменение проектных решений: изменение глубины закрытой прокладки (глубина трассы должна быть перепроектирована ниже подошвы техногенных напластований – культурного слоя, либо в обход фрагментов Белгородской крепости) или изменение метода прокладки на открытый метод с проведением археологических раскопок.

Объемы и виды натурных археологических работ будут уточняться по фактической ситуации на основании данных, полученных в ходе археологических работ о степени сохранности (стратиграфии) культурного слоя.

Примечание:

В разделе указано: "согласно сложившейся практике, в инженерно-геологических изысканиях термин «техногенные отложения" (горизонт tIV, tQIV, tH) подразумевает все напластования антропогенного происхождения, в том числе указанные в Положении – "культурный слой", "поврежденный культурный слой" (п. 1.4.), "техногенные отложения, перекрывающие культурный слой" (п. 4.29), "стерильный или техногенный слой" (п. 4.15). В условиях городской застройки из-за прокладки коммуникаций, жилищного строительства, хозяйственного освоения территорий наиболее поврежденными оказывается верхние горизонты культурного слоя (антропогенных напластований).

Поврежденный культурный слой – культурный слой, нарушенный, перемещенный, переотложенный в результате природных процессов либо антропогенного воздействия последних 100 лет (обратной засыпки траншей или строительных котлованов ранее откопанным культурным слоем, размыва берегов водоемов и иных подобных процессов). Для разборки поврежденного культурного слоя может применяться землеройная техника (экскаватор с планировочным ковшом, бульдозер, скрепер и иная подобная техника), работу которой должен контролировать археолог (при необходимости).

Так как степень сохранности культурного слоя на всем участке проектирования точно не определена, и часть земляных работ планируется в той части техногенных напластований, которая возможно повреждена или не является культурным слоем (в местах пересечения с существующими коммуникациями) (культурный слой – слой в земле или под водой, содержащий следы существования человека, время возникновения которых превышает сто лет, включающий археологические предметы – ст. 3 Федерального закона № 73-ФЗ), на 1 этапе работ планируются археологические исследования на участках, где возможно наличие сохранного культурного слоя: свободных от коммуникаций и видимых повреждений для определения сохранности, мощности и датировки

напластований методом археологической шурфовки (согласно общей части Положения археологический шурф – прямоугольное в плане разведочное вскрытие грунта, площадь которого может варьировать от 1,0 кв. м до 20,0 кв. м).

На втором этапе работ, после определения степени сохранности, мощности и датировки культурного слоя проектируется переход в режим археологических раскопок (для неповрежденных участков культурного слоя) или археологических наблюдений (для поврежденных участков).

Выбор места для закладки раскопов при проведении спасательных археологических полевых работ определяется необходимостью обеспечения сохранности объекта археологического наследия. При этом полностью исследуются участки, которым угрожают повреждение или уничтожение (п. 4.11 Положения). Таким образом, археологические раскопы проектируются по результатам шурфовки на участках, соответствующим указанным требованиям.

В соответствии с п. 5.1. Положения археологические наблюдения – особый вид научных исследований, которые проводятся в качестве мероприятия по сохранению объекта археологического наследия в целях выявления на участке объекта археологического наследия с поврежденным культурным слоем археологических предметов, сохранившихся участков культурного слоя и (или) конструктивных составляющих объектов археологического наследия для возможности изучения их методами археологических раскопок.

При проведении археологических наблюдений при поиске культурного слоя и при его наличии проводится контрольная шурфовка отдельных участков с послойной фиксацией, отбором материала и детальной фиксацией стратиграфии вплоть до отметок, расположенных глубже проектных уровней земляных работ (п. 5.9 Положения). В случае выявления в ходе археологических наблюдений участков памятника с сохранившимся (стратифицированным) культурным слоем либо конструктивных составляющих объекта археологического наследия (погребений, материковых ям, конструкций) их последующее исследование

осуществляется в соответствии с методикой проведения археологических раскопок согласно разделу 4 Положения на основании имеющегося разрешения (открытого листа) на проведение археологических наблюдений (п. 5.3 Положения).

Следовательно, повреждение и уничтожение культурного слоя при проведении археологических наблюдений методикой работ исключено.

Объемы археологических исследований обоснованы с учетом воздействия, которое оказывают на культурный слой определенные виды проектируемых земляных, строительных работ и планируемой методики археологических работ.

В случае обнаружения архитектурно-археологических объектов – проведение их изучения, при необходимости консервации с возможной последующей музеефикацией осуществляется за счет средств организации-заказчика.

Мероприятия, обеспечивающие технологическую последовательность земляных, строительных работ, в том числе натурных археологических полевых работ на стройплощадке, и мероприятия по охране труда обеспечивает заказчик в составе проекта производства работ (ППР).

ПОРЯДОК ПРОВЕДЕНИЯ АРХЕОЛОГИЧЕСКИХ ПОЛЕВЫХ РАБОТ. СОСТАВ АРХЕОЛОГИЧЕСКИХ ПОЛЕВЫХ РАБОТ

При проведении (производстве) археологических полевых работ специалисты-археологи руководствуются постановлением Правительства Российской Федерации от 20 февраля 2014 г. № 127 "Об утверждении Правил выдачи, приостановления и прекращения действия разрешений (открытых листов) на проведение работ по выявлению и изучению объектов археологического наследия", "Положением о порядке проведения археологических полевых работ и составления научной отчетной документации", утвержденным постановлением Бюро Отделения историко-филологических наук Российской академии наук от 20 июня 2018 г. № 32;

Комплекс археологических полевых работ включает в себя следующие основные виды работ:

а) разметка археологических квадратов (2х2 м) в единой системе координат с обязательной нивелировкой поверхности, выявляемых находок, уровней зачисток, комплексов и материка от единого репера;

б) снятие верхнего твердого покрытия (асфальта, бетона, плитки и т.п.), возраст которого не превышает 100 лет, механизированным способом под наблюдением специалистов-археологов;

в) проведение археологических раскопок по литологическим слоям или пластам, толщина которых не должна превышать 20 см (в случае выявления непотревоженного культурного слоя или конструктивных составляющих объектов археологического наследия);

г) в отдельных конкретных случаях, особенно в тех, когда требуется уточнить на исследуемом участке положение предполагаемых крупных археологических объектов (фрагментов фортификационных сооружений, фундаментов церквей и т.п.), целесообразно провести предварительное обследование участка строительства геофизическими методами с целью

выявления аномалий в культурном слое, указывающих на наличие археологических объектов.

д) выполнение ручных горизонтальных зачисток (в зависимости от мощности и характера отложений), зачистку профилей, отбор находок и характерных деталей, разборку и фиксацию (посредством чертежей и фотографий) выявленных комплексов при помощи археологических методик;

е) переборка культурного слоя для выборки находок с обязательной фиксацией на археологической сетке с указанием высотных отметок;

ж) ведение полевого дневника;

з) камеральная обработка материалов из металла, стекла, кости, кожи; сборка и склейка керамики, выполнение рисунков индивидуальных находок, составление таблиц находок и коллекционной описи; вычерчивание планов и разрезов слоя на ватмане;

и) изучение и консервация архитектурно-археологических объектов;

к) анализ археологических материалов с использованием естественно-научных методов;

л) составление научного отчета и подготовка коллекции для передачи в музей;

При археологических раскопках объектов археологического наследия с культурным слоем повышенной влажности, вызванной любыми причинами (высоким уровнем грунтовых вод, погодными аномалиями и иными причинами) исследователь обязан обеспечить возможность полноценной разборки и фиксации культурных напластований вплоть до материка: заложить дренажные колодцы (предпочтительно, по углам раскопа) или траншеи – по периметру, периодически откачивать воду вручную или с помощью механизмов (помп, насосов и иных механизмов).

Культурный слой из дренажных колодцев и траншей рекомендуется разбирать по слоям или пластам и квадратам в соответствии с методикой, принятой на основном раскопе.

В исключительных случаях, когда невозможно обеспечить доведение раскопа до материка по указанным выше причинам, необходимо выполнить мероприятия по его сохранению (консервации).

В случае угрозы оползания стенок раскопа для обеспечения безопасности работ, необходимо сооружение опалубки, удерживающей его стенки.

ПРОДОЛЖИТЕЛЬНОСТЬ РАБОТ И РАСЧЕТ ПОТРЕБНОСТИ В РАБОЧЕЙ СИЛЕ

Подготовительные работы:

а) включают получение разрешения (открытого листа) – (Административный регламент Министерства культуры Российской Федерации).

Полевые работы:

а) археологические раскопки – обязательны к проведению до начала земляных, строительных работ, в зависимости от конкретной ситуации на объекте могут производиться на этапе подготовительного периода строительства (на этапе подготовки территории), либо на этапе основного периода строительства (параллельно археологическим наблюдениям на разных участках), конкретные сроки и периоды проведения определяются после открытия ордера на производство земляных работ и/или археологических полевых работ, и согласуются с графиком производства работ;

б) археологические шурфы (археологическая контрольная шурфовка) – в зависимости от конкретной ситуации на объекте применяется либо до начала земляных, строительных работ, либо в ходе земляных, строительных работ на участках, где возможно наличие сохранившегося культурного слоя, для определения степени сохранности (стратиграфии) и мощности и/или отсутствия сохранившегося культурного слоя (стратифицированного) на данных участках, по методике археологических полевых работ являются археологическими наблюдениями с проведением контрольной шурфовки, зависят от сроков, графиков и последовательности проведения земляных, строительных работ в соответствии с ордером на производство земляных работ.

в) археологические наблюдения – в основном производятся на этапе основного периода производства земляных, строительных работ (параллельно), в зависимости от конкретной ситуации на объекте могут быть опережающими земляные, строительные работы основного периода, могут вестись параллельно с

археологическими раскопками, зависят от сроков, графиков и последовательности их проведения в соответствии с ордером на производство земляных работ.

В случае обнаружения в ходе археологических наблюдений (с контрольной археологической шурфовкой) участков сохранившегося культурного слоя или конструктивных составляющих объекта археологического наследия, необходим промежуток времени для проведения археологических раскопок на этих участках.

Археологические раскопки и археологические наблюдения (с контрольной археологической шурфовкой) могут вестись параллельно, на отдельных участках.

Камеральные работы:

Включают обработку полученных материалов и подготовку отчета:

а) в течение 45 рабочих дней

Сроки проведения археологической шурфовки на участке определяются трудозатратами на все предусмотренные операции при условии оптимального соотношения различных специалистов и рабочих. К примеру, на шурфовке 4,0 кв. м должна работать группа в составе: археолога, производящего контроль при рытье шурфа и фотофиксацию. Архитектурные обмеры и графическую фиксацию производит специалист-чертежник, поиск находок из металла проводит оператор-специалист по работе с металлодетектором; естественнонаучные исследования при необходимости проводятся соответствующими специалистами (почвоведы, геоморфологи, антропологи).

Разметка шурфа, его посадка на геоподоснову, поддержание разбивочной сетки квадратов выполняется геодезистом при помощи электронного тахеометра по мере необходимости. Им же на геоподоснову наносятся выявленные архитектурно-археологические объекты.

Оценка потребности в рабочих землекопах производится исходя из следующего соотношения: 1 рабочий в течение одного дня вырабатывает слой объемом 0,8 куб. м (с тщательной переборкой грунта, удалением отработанного

грунта за пределы шурфа, извлечением, зачисткой и переносом находок), Таким образом, на археологическую разборку 10 куб. м культурного слоя потребуется 12,5 человеко-дней рабочих землекопов или 3,2 дней работы бригады из 4 рабочих-землекопов и 3-4 специалистов-археологов.

Реальные сроки проведения натурных археологических исследований, могут быть длительнее расчетных в связи с неблагоприятными погодными условиями и другими обстоятельствами.

Сроки проведения археологических раскопок на участке определяются трудозатратами на все предусмотренные операции при условии оптимального соотношения различных специалистов и рабочих. К примеру, на раскопе площадью 100 кв. м должна работать группа в составе: начальника раскопа, 2 археологов, ведущих участки. Архитектурные обмеры и графическую фиксацию производит специалист-чертежник, фотограф выполняет фотофиксацию, поиск находок из металла проводит оператор-специалист по работе с металлодетектором; естественнонаучные исследования проводятся соответствующими специалистами (почвоведы, геоморфологи, антропологи).

Разметка раскопа, его посадка на геоподоснову, поддержание разбивочной сетки квадратов выполняется геодезистом при помощи электронного тахеометра по мере необходимости. Им же на геоподоснову наносятся выявленные архитектурно-археологические объекты.

Оценка потребности в рабочих землекопах производится исходя из следующего соотношения: группа из 4-х рабочих в течение одного дня вырабатывает слой объемом 4х4х0,2=3,2 куб. м (с тщательной переборкой грунта, перенесением отработанного грунта за пределы раскопа, извлечением, зачисткой и переносом находок), т.е. на одного рабочего в день приходится 0,8 куб. м. исследуемого грунта. Таким образом, на археологическую разборку 100 куб. м культурного слоя потребуется 125 человеко-дней рабочих землекопов или 12,5 дней работы бригады из 10 рабочих землекопов и 7 специалистов

археологов.

Археологические раскопки рекомендуется проводить при плюсовой температуре воздуха, не промерзшем грунте и отсутствии снежного покрова. Для обеспечения производства археологических раскопок в зимних условиях (после наступления минусовых температур воздуха, промерзания грунтов и выпадения снежного покрова) необходимо устройство над исследуемым участком отапливаемого павильона для обеспечения оптимального температурного режима (не ниже + 10 С), а также освещения, достаточного для производства графической и фотофиксации.

При планировании археологических раскопок и археологических наблюдений в зимних условиях необходимо включать в сметы работ расходы, связанные с обеспечением указанных требований. Производство археологических раскопок в зимних условиях без обеспечения надлежащих условий запрещено,

Летний полевой археологический сезон (период проведения археологических раскопок и археологических наблюдений в теплое время года) исчисляется с 5 мая по 20 октября включительно.

Проведение археологических наблюдений осуществляется параллельно в период производства всего цикла земляных, строительных работ, т.е. круглогодично.

Потребность в рабочих кадрах также будет зависеть от сроков, графиков, рабочих объемов земляных строительных работ и последовательности их проведения на объекте. Научный персонал включает в себя специалистов-археологов, архитекторов, фотографа, художников-реставраторов и техников. При проведении археологических полевых работ необходимо обеспечить бригаду археологов помещениями, в непосредственной близости от данного объекта, для переодевания работающих, хранения археологических материалов, оборудования и инструментов, выполнения графических работ и первичной обработки

археологических материалов. Указанные помещения должны соответствовать санитарным нормам.

Данные параметры учитываются при заключении договора на проведение натурных археологических работ и определяются протоколом согласования договорной цены.

ПОТРЕБНОСТЬ В СТРОИТЕЛЬНОЙ ТЕХНИКЕ, МАТЕРИАЛАХ, В ЭЛЕКТРОЭНЕРГИИ ПРИ ПРОИЗВОДСТВЕ АРХЕОЛОГИЧЕСКИХ ПОЛЕВЫХ РАБОТ

В связи с тем, что участки проведения археологических полевых работ не выходят за пределы проектируемого землеотвода, вывоз отработанного грунта производится заказчиком и/или подрядчиком.

До начала археологических полевых работ заказчик/подрядчик за свой счет должна снять на участке верхнее твердое покрытие (асфальт, бетон, плитка и т.п.), возраст которого не превышает 100 лет, механизированным способом под наблюдением специалистов-археологов, и удалить деревья и растительность (при необходимости).

Археологические наблюдения на переотложенных (поврежденных) участках культурного слоя ведутся до проектных отметок или до археологического материка. Стенки и дно разрытия, а также материк должны быть зачищены, сфотографированы и зачерчены.

При поиске культурного слоя и при его наличии проводится контрольная шурфовка отдельных участков с послойной фиксацией, отбором материала и детальной фиксацией стратиграфии вплоть до отметок, расположенных глубже проектных уровней земляных работ.

Исследования культурного слоя при проведении археологических раскопок ведутся только ручным инструментом, использование в этих целях землеройных машин и механизмов категорически воспрещается. Такие машины могут применяться только для технических работ (транспортировка отработанного грунта, удаление перекрывающего памятник стерильного слоя и т.п.).

В процессе археологических полевых работ выполняется переборка культурного слоя для выборки находок с обязательной их фиксацией. Отработанный грунт выносится на площадки, удобные для подъезда грузового транспорта.

Заказчиком должен быть обеспечен весь процесс производства археологических исследований. Для всего комплекса работ необходимо обеспечить:

1. Бытовками с освещением в соответствии с расчетным количеством специалистов-археологов.

2. Помещением для камеральных работ.

3. Питьевой водой и водой для гигиенических и технических нужд.

4. Ограждением (зоны производства археологических работ, либо всей территории земельного участка).

Для производства археологических раскопок:

1. Произвести вскрышные работы на площади раскопа (снятие верхнего твердого покрытия, возраст которого не превышает 100 лет). При оборудовании берм, предохраняющих от обрушения стенок раскопа, вскрышу производить с одновременным устройством стенок раскопа с откосами.

2. В соответствии с конкретной раскопочной ситуацией для обеспечения техники безопасности произвести укрепление стенок раскопа шпунтом, дощатой забиркой, дощатыми щитами и т.п.

3. Соорудить навес над раскопом для защиты от атмосферных осадков в осенне-зимнее время.

4. Предусмотреть обогрев раскопа зимой тепловыми пушками. Заправка пушек горючим и обслуживание пушек должна осуществляться обученными операторами.

5. Удалять по мере необходимости от раскопа отработанных отвалов с помощью строительной техники.

6. Устроить ограждение раскопа по периметру кольями и сигнальной лентой.

7. Соорудить трапы с перилами или лестниц для спуска в раскоп.

8. Организовать и оборудовать безопасные пути подходов к раскопу.

9. Обеспечить специалистов-археологов туалетом, предусмотреть его регулярную очистку

10. В случае наполнения раскопа подземными либо внешними водами необходимо организовать их откачку.

Обеспечение археологических исследований необходимыми материалами для выполнения графических работ, фотографирования объектов и первичной камеральной обработки находок производится организацией, ведущей археологические работы. При проведении археологических работ расход электроэнергии связан с необходимостью освещения рабочих мест в помещениях, в которых производится камеральная обработка графических материалов и археологических находок, в соответствии с установленными санитарными нормами. Расход воды, помимо гигиенических потребностей, связан также с необходимостью мытья археологических находок.

Обеспечение археологических работ электроэнергией и водой предполагается осуществлять от действующих сетей.

РАСЧЕТ СТОИМОСТИ АРХЕОЛОГИЧЕСКИХ РАБОТ

Расчет стоимости комплекса археологических полевых работ по объекту "Технологическое присоединение к централизованной системе водоотведения поверхностных сточных вод ГУП "Мосводосток" объекта: "Реставрация и приспособление под современное использование выявленного объекта культурного наследия (ОКН) "Дом причта Храма Христа Спасителя 1902 г., арх. А.П. Попов совместно с М.Н. Литвиновым" с функциональным назначением "Многоквартирный жилой дом с нежилыми общественными помещениями и подземной автостоянкой по адресу: г. Москва, Соймоновский пр., дом 7, стр. 1 (ЦАО, р-н Хамовники)"" по адресу: город Москва, ЦАО, район "Хамовники", Соймоновский проезд, дом 7, строение 1" произведен в базовых ценах Сборника 3.5 "Археологические исследования МРР-3-5-16", разработанным ГАУ "НИАЦ", утвержденным и введенным в действие приказом Комитета города Москвы по ценовой политике в строительстве и государственной экспертизе проектов от 29 декабря 2016 г. МКЭ-ОД/16-75. Сборник предназначен для применения государственными заказчиками, проектными и другими заинтересованными организациями при расчете начальных (максимальных) цен контрактов и определения стоимости археологических исследований, осуществляемых с привлечением средств города Москвы.

Приведение базовой стоимости работ, определенной в соответствии с настоящим Сборником, к текущему уровню цен осуществляется с помощью коэффициентов перерасчета (инфляционного изменения) базовой стоимости проектных и других видов работ, утверждаемых в установленном порядке. Базовые цены рассчитаны в уровне цен на 01 января 2000 г. на основе нормируемых трудозатрат на основании Сборника 9.1 "Методика расчета стоимости научных, нормативно-методических, проектных и других видов работ (услуг) на основании нормируемых трудозатрат. МРР-9.1-16". Базовые цены приведены без учета налога на добавленную стоимость.

Расчет стоимости земляных работ произведен в базовых ценах Сборника 1 "Территориальные сметные нормативы для Москвы. ТСН-2001.7-1. Архитектурно-археологические и земляные работы в зоне памятника истории и культуры". Территориальные сметные нормативы для Москвы рассмотрены Межведомственным Советом по ценовой политике в строительстве при Правительстве Москвы (протокол от 25 сентября 2006 года № МС-9-06), введены в действие с 1 декабря 2006 года постановлением Правительства Москвы от 14 ноября 2006 г. № 900-ПП "О порядке перехода на определение сметной стоимости строительства объектов в городе Москве с применением территориальных сметных нормативов в уровне цен по состоянию на 1 января 2000 года". Базовые цены приведены без учета налога на добавленную стоимость.

Проектная стоимость комплексных археологических полевых работ с учетом НДС в базовых ценах составляет 74 654,11 рублей.

Примечание:

Нижеследующие работы не включены в сметный расчёт и возлагаются на заказчика и/или подрядчика:

- проектирование и согласование практических мероприятий, связанных с археологическими работами в составе ПОС, ПОР;
- получение разрешения на строительные земляные работы;
- проходка под наблюдением археологов верхних напластований;
- подъём и вывоз грунта отработанного археологами, а также перемещение крупногабаритных археологических объектов (брёвна, надгробные плиты и пр.), водопонижение или откачка воды из раскопа;
- оборудование зоны раскопа перилами, трапами, лестницами, освещением в соответствии с общестроительными нормами;
- оборудование специальной археологической разборочной площадки, оснащённой навесом, водой и электричеством;
- оборудование археологических лабораторий (помещений или строительных вагончиков), оснащённых в соответствии с общестроительными нормами;
- оснащение участков раскопок, в случае необходимости непрерывной работы, навесами-укрытиями от ветра и осадков, указанные навесы не должны иметь опор в зоне разбираемого культурного слоя (изготовление/приобретение, установка, оснащение, демонтаж);
- оснащение участков раскопок, в случае необходимости производства работ при температуре наружного воздуха ниже +8 градусов по Цельсию обогреваемыми и освещаемыми павильонами, которые не должны иметь опор в зоне разбираемого культурного слоя (изготовление/приобретение, установка, оснащение, обслуживание, демонтаж);
- организация и осуществление перезахоронения антропологических костных остатков (при необходимости).

В случае выявления в ходе проведения археологических наблюдений неповрежденного культурного слоя и конструктивных составляющих объекта археологического наследия в объемах, превышающих возможности сметы на проведение археологических наблюдений, держатель разрешения (открытого листа) обязан принять меры к приостановлению строительно-хозяйственных работ на данном участке, письменно поставить в известность Департамент культурного наследия города Москвы и направить ему выявленные изменения учетных данных объекта археологического наследия.

Список иллюстраций и чертежей

Илл. 1 Схема положения г. Москвы в орогидрографической системе области. Из кн.: Москва. Геология и город. М., 1997.

Илл. 2 Схема гидрографической сети г. Москвы. Фрагмент.

Илл. 3 Гидрографическая сеть. Фрагмент. Из кн.: Москва: Энциклопедия. М., 1997.

Илл. 4 Геоморфологическая схема с указанием основных элементов гидрографической сети г. Москвы. Фрагмент.

Илл. 5 Москва и ее ближайшие окрестности в XV и начале XVI вв.

Илл. 6 План 1638 года. Фрагмент.

Илл. 7 План императорского столичного города Москвы 1768 г. П.Г. Горихвостова. Фрагмент. ГПБ ОР. Ф. 342. Д. 114.

Илл. 8 План императорского столичного города Москвы 1739 г. И.Ф. Мичурина. Фрагмент. РГВИА. Ф. 386. Оп. 2. Д. 3675.

Илл. 9 План столичного города Москвы. Plan de Moscou 1805 г. (План Куртенера) Фрагмент.

Илл. 10 Нивелирный план города Москвы 1879 года. Н.Н. Смирнова и Д.П. Рашкова. Фрагмент. РГБ. Ко 1/VI-22.

Илл. 11 План г. Москвы и окрестностей 1968 года. Фрагмент.

Илл. 12 Историко-культурный опорный план

Илл. 13-15 Исторические планы

Илл. 16-18 Схемы мощности культурного слоя

Илл. 19 Ситуационный план

Чертеж План проведения археологических полевых работ

Илл. 1. Схема положения г. Москвы в орогидрографической системе области. Из кн.: Москва. Геология и город. М., 1997.

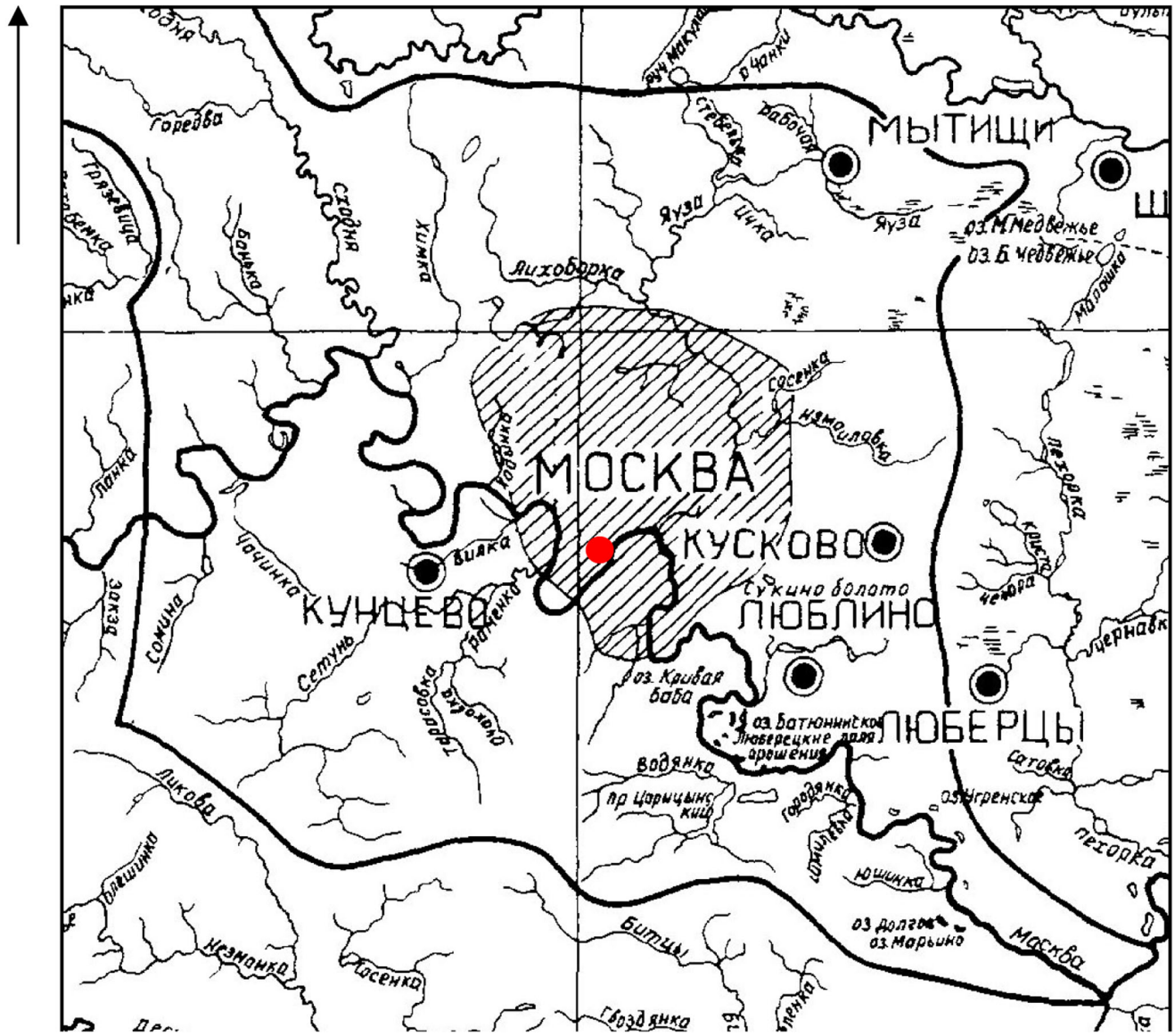

тонкий пунктир – речная сеть, водоразделы;
толстая линия – главный водораздел Московской впадины;
штриховка – контур города (по данным 1926 г.)

- участок исследования

Илл. 2. Схема гидрографической сети г. Москвы. Фрагмент.
Из кн.: Москва. Геология и город. М., 1997.

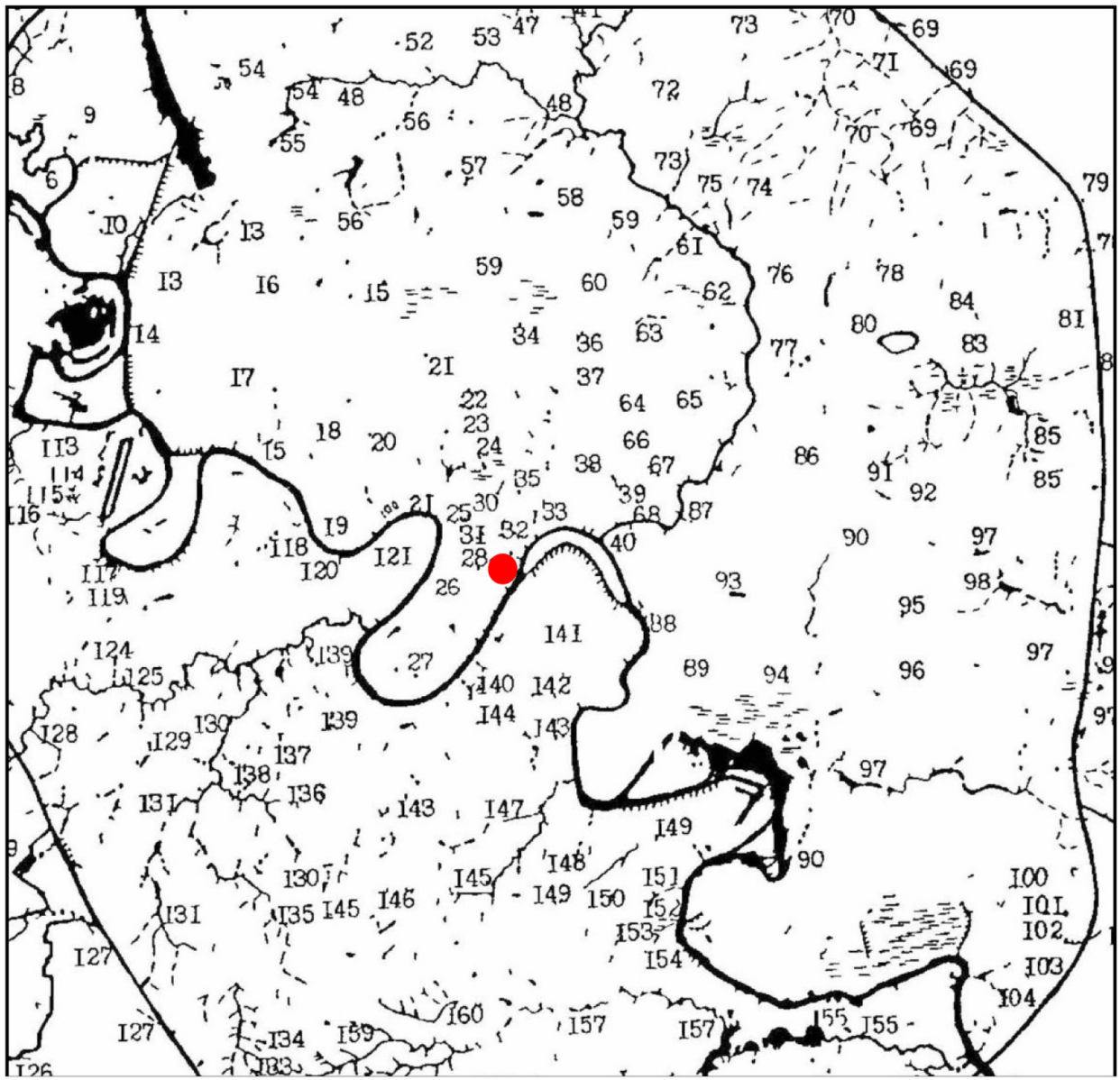

сплошная линия – сохранившиеся постоянные потоки;
штриховая линия – сохранившиеся временные потоки;
точечная линия – исчезнувшие потоки;
сплошная заливка – пруды, водохранилища и пр.
сплошная заливка со штрихами – каналы.

- участок исследования

К иллюстрации 1

Цифрами на схеме обозначены 1 – Клязьма 2 – Москва, 3 – Банька, 4 – Барышиха (Борисиха) 5 – Уваров овраг (верховье Барышихи), 6 – Сходня (Всходня), 7 – Журавка (Жеравка, Муравка), 8 – Братовка, 9 – Городенка 10 – Химка (Хинка), 11 – Грачевка (Чернавка Встречный ручей, Бутаковский залив), 12 – Воробьевка 13 Чернушка, 14 – Соболев овраг, 15 – Ходынка, 16 – Таракановка, 17 – Куминский овраг, 18 – Ермаковскии ручеи (Верхняя Черная Грязь), 19 – ручей у Камушков, 20 – Студенец (Ваганьковский ручей Черная Нижняя Черная Грязь), 21 – Пресня, 22 – Кабанка, 23 – Кабаниха, 24 – Бубна 25 – Проток (Песочный ручей), 26 Пометный Вражек 27 – Вавилон, 28 – Ясный овраг, 29 – ручей Зачатьевского переулка, 30 – Черторый 31 – Сивцев Вражек (Сивка) 32 – Ленивый Вражек (Ленивка), 33 – Неглинная (Неглинка), 34 – Самотека (Неглинная правыи и главный исток Неглинной) 35 – Успенский Вражек с Синичкой (правым притоком или истоком) и Белои (левым притоком или истоком) 36 – Напрудная (Рыбная Синичка левый исток или приток Неглинной) 37 Капля 38 – Сорочка, 39 – Рачка 40 – Яуза, 41 – Чермянка (Черница), 42 – левый исток Чермянки (теперь – Чермянка) 43 – Самотека (теперь – тоже Чермянка), 44 – Девкин ручей, 45 – Лианозовский ручей, 46 – Ольшанка (Алчанка Бибиревка), 47 – Козеевский рручей 48 – Лихоборка 49 – Коровий Враг (Лихоборка, левый исток Лихоборки) 50 – Бусинка (Лихоборка, правый исток Лихоборки), 51 – Спирков Вражек (Дегунинский ручеи) 52 Ржавец (Бескудниковский ручей), 53 – Владыкинский ручей, 54 – Норишка (Аксиньин ручей) 55 – Головинскии ручеи 56 – Жабенка 57 – Каменка (Кашенка, верховье – Березовка), 58 – Горячка (Горяенка Горленка, Останкинскии ручей), 59 – Копытовка (Капитовка Трестенка Трепанка), 60 – Студенец 61 – Путяевский ручей 62 Олений ручей (Маланинский ручей), 63 – Рыбинка 64 – Чечера (Ольховка), 65 – Кукуй, 66 – Ольховец 67 – Черногрязка, 68 – Серебрянка 69 – Ичка, 70 – Лось 71 – Лосенок 72 – Леоновский ручей (Высоковский ручеи) 73 – Будайка 74 – Верхний Богородский ручей (Богатырский ручей), 75 – ручей Казенного пруда 76 – Нижнии Богородский ручей, 77 – Хапиловка, 78 – Сосенка, 79 – Абрамцевский ручей 80 – Серебрянка (Измаиловка) 81 – Липинский ручей, 82 – Харитозинский ручей, 83 – Косинский ручей 84 – Стеклянка (Стеклянныи ручеи) 85 – Черный ручей 86 – Синичка, 87 – Золотой Рожок (Лефортовский ручей) 88 – Сара 89 – Подон 90 Нищенка (Граворонова Ключики), 91 – правый исток Нищенки, 92 – Перовский ручей (ручей Хлудовского пруда левый исток Нищенки), 93 – Хохловка (Калитниковский ручей), 94 – Угрешский ручей 95 – Карачаровский ручеи 96 – Коломенка (Копань), 97 – Чурилиха (Чуриха Пономарка, Голодянка, Голяденка, Гольденка и т п) 98 – Кусковский ручей, 99 – Косинский ручей, 100 – Плинтовка, 101 – Средний ручей, 102 – Лесной ручей 103 – Носковка (Большой Носков ручей), 104 – Малый Носков ручей 105 – Пехорка, 106 – Чечера, 107 – Никольская 108 – Рудневка, 109 – Банная канава 110 – Люберка, 111 – Серебряный овраг, 112 – Гнилуша, 113 – Малая Гнилуша 114 – Татарский овраг (низовье – Мневниковский Исток?), 115 – Каменные Заразы 116 – Крылатскии ручей берущий начало от родника Руденская Божья Мать в овраге Каменная Клетва (Меленка) 117 – ручьи Проклятого места (Кунцевские Заразы) 118 – Филька (Хвилка), 119 – Кунцевская балка, 120 – Кобылий овраг (сухой) 121 – Буданка, 122 – Сетунь, 123 – Алешинка, 124 – Жуковский овраг 125 – Лешин родник 126 – Румянцевский ручей, 127 – Сетунька, 128 – Троекуровский ручей, 129 – Навершка (Новеш, Новишка, Натошенка) 130 – Раменка 131 – Очаковка (Тропаревка) 132 – Ляхвинский овраг (прежний исток Очаковки), 133 – современный исток Очаковки (сброс сточных вод), 134 – Кукринский ручей, 135 – Самородинка, 136 – Рогачевка 137 – Онучин овраг, 138 – Поперечный овраг, 139 – Кипятка 140 – Андреевские Заразы 141 – Кожевнический Вражек 142 – Даниловка, 143 – Чура (Семеноский овраг, Бекетовка), 144 – Кровянка 145 – Котловка 146 – Старостин овраг, 147 – Коршуниха, 148 – Растань 149 – Жужа (Большой овраг) 150 – Савкин овраг 151 – Голосов овраг с родником Кадочка, 152 – Колотушкин овраг, 153 – Дьяковский овраг, 154 – Заразы (несколько оврагов), 155 – Городня (Городянка), 156 – Котляковка, 157 – Чертановка 158 – Усков овраг (Дубинкинская речка), 159 – Коньковский овраг, 160 – Водянка? 161 – Сеньковский овраг 162 – Тепляковский овраг 163 – Попов овраг (правый отвершек предыдущего) 164 – Бояков овраг (Буяков овраг), 165 – Язвенка (Царицинский ручей) 166 – Черепишка (Бирюлевский ручей), 167 – Шмелевка (Хмелевка Крупенка Крупань) 168 – овраг Лыхина 169 – Садковский овраг, 170 – Кузнецовка, 171 – Горбутанский овраг (сухой) 172 – Соровской овраг, 173 – исток Сосенки (притока Десны), 174 – Цыганка (приток Сосенки), 175 – Чечера, 176 – Гвоздянка (приток Пахры), 177 – Битца (приток Пахры), 178 – Марьинский овраг (Нижний Заречный), 179 – Садновской овраг (Знаменский) 180 – Ьитцевский овраг, 181 – Качаловский овраг (Киовский), 182 – Салтыковский овраг 183 – Ботанический овраг, 184 – истоки Козловки, 185 – Рузаев овраг 186 – Попов овраг (Ясеневский), 187 – Комаровская речка (Ярцовской овраг), 188 – Зениборовский овраг, 189 – Михайловский овраг 190 – Завьяловский ручей, 191 – Петряев овраг, 192 – Журавенка 193 – Попов ручей (верховье Журавенки) 194 – Никольский овраг, 195 – Пожинский овраг (верховье предыдущего), 196 – Гузеев овраг

Илл. 3. Гидрографическая сеть. Фрагмент.
Из кн.: Москва: Энциклопедия. М., 1997.

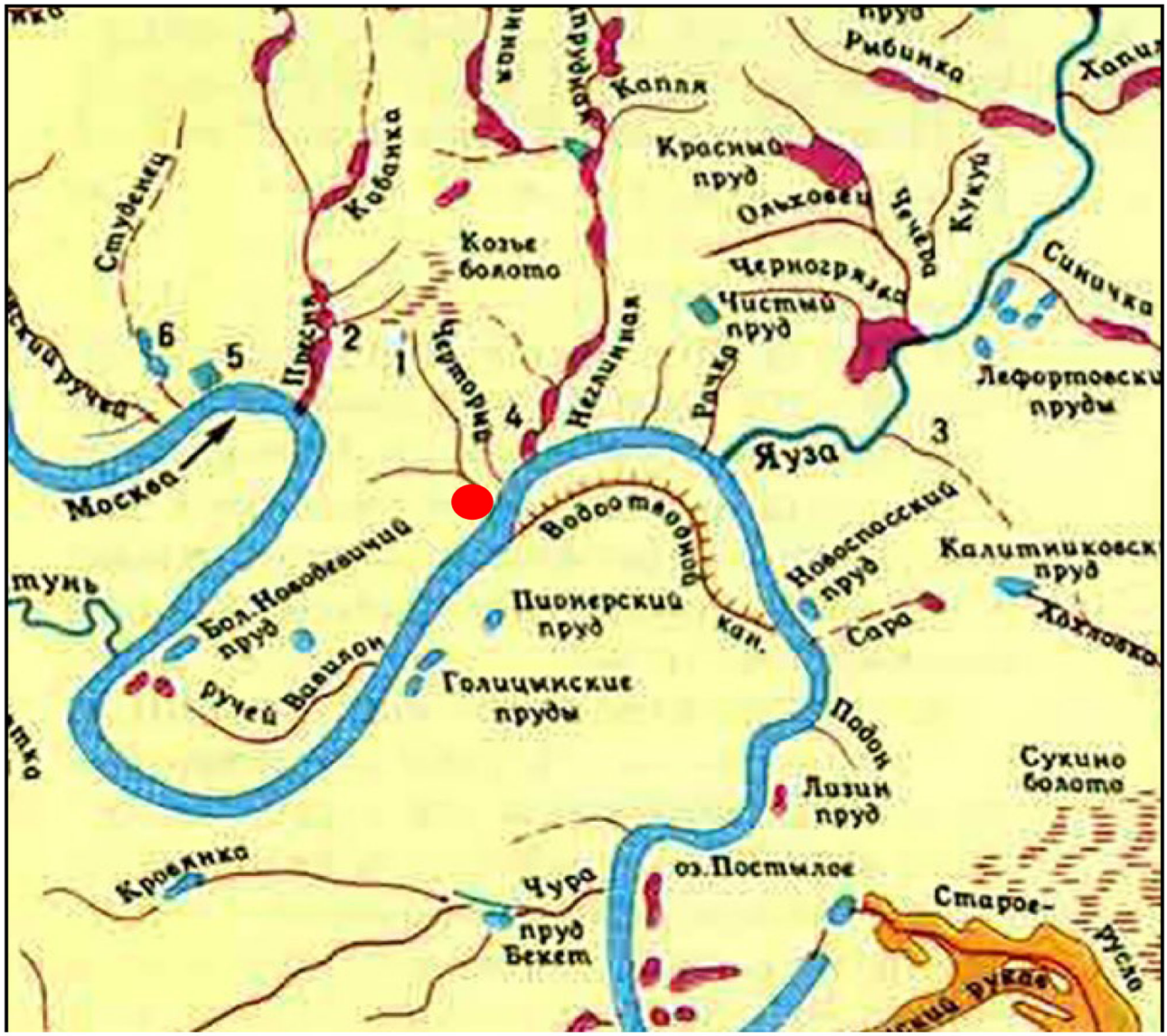

- участок исследования

Илл. 4. Геоморфологическая схема с указанием основных элементов гидрографической сети г. Москвы. Фрагмент.
Из кн.: Москва. Геология и город. М., 1997.

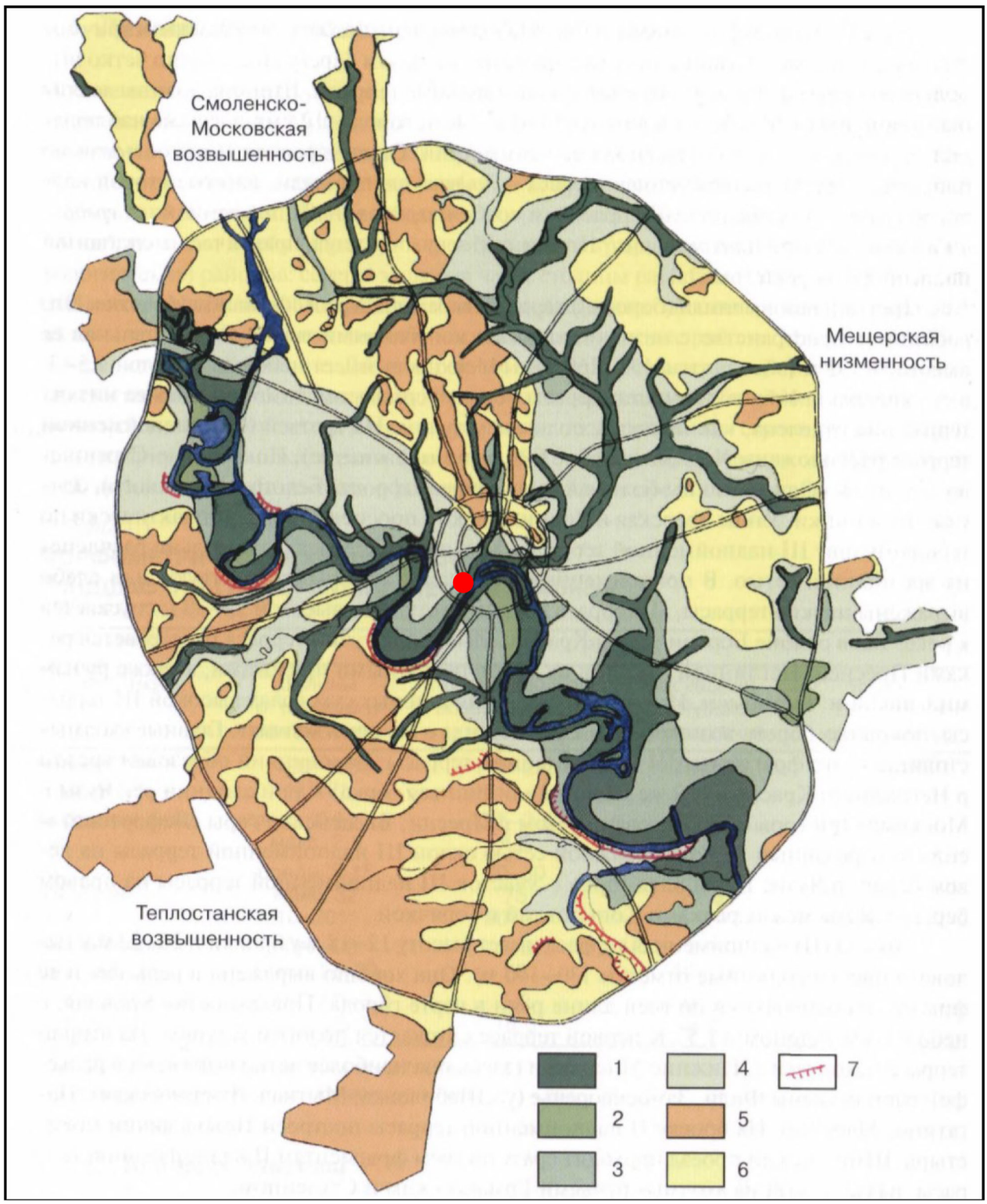

1 – пойма;
2, 3, 4 – речные террасы (первая надпойменная, вторая надпойменная, третья надпойменная);
5 – моренная равнина;
6 – флювиогляциальная равнина;
7 – оползневые склоны

- участок исследования

Илл. 5. Москва и ее ближайшие окрестности в XV и начале XVI вв.
Из кн.: Фехнер М.В. Москва и ее ближайшие окрестности в XV и начале XVI века // Материалы и исследования по археологии Москвы. Т. II. М.-Л., 1949.



XI – Алексеевский м-рь (осн. во вт. пол. XIV в.).
с. Семьчинское (Семьцинское) (изв. с 1328 г.)

- участок исследования

Илл. 6. План 1638 года. Из кн.: Снегирев И.М. Памятники московской древности. М., 1842–1845.

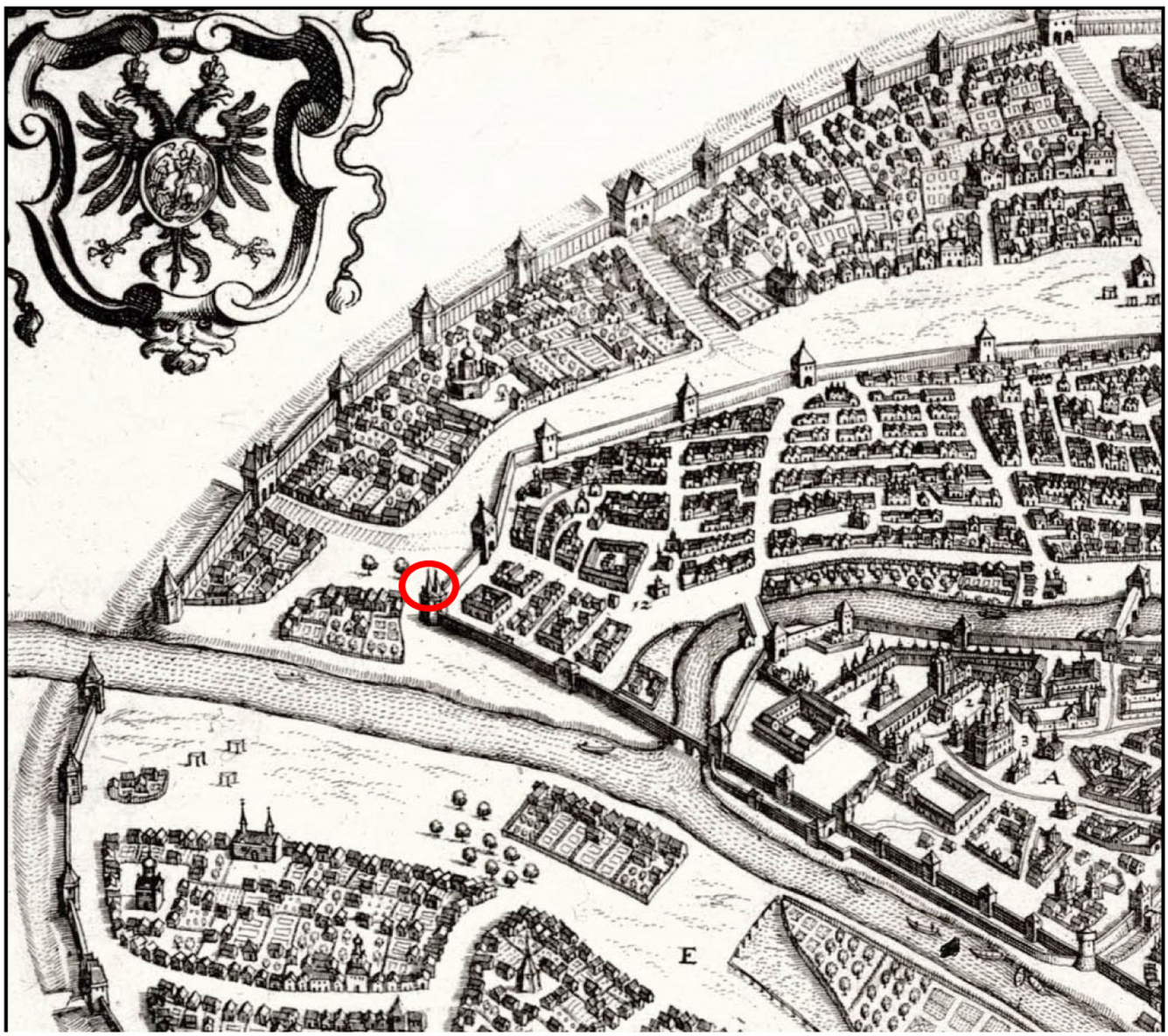

- участок исследования

Илл. 7. План императорского столичного города Москвы 1739 г. И.Ф. Мичурина. Фрагмент. РГВИА. Ф. 386. Оп. 2. Д. 3675.

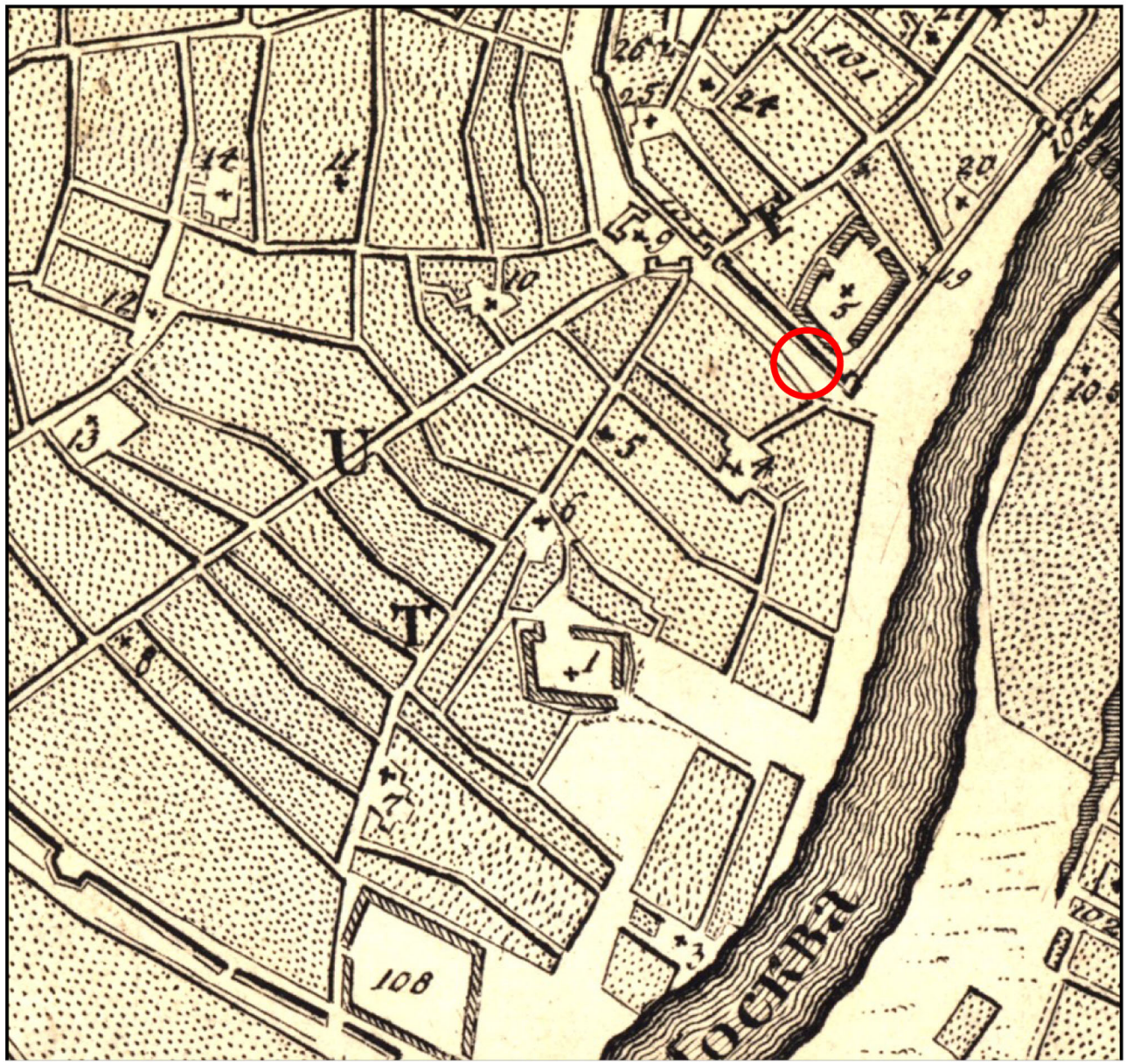

1 – *м-рь Зачатейской девичей*
3 – *ц. Николы, что в Киевцах*
4 – *ц. Пророка Илии Объиденнаго*
5 – *м-рь Алексеевской*
7 – *ц. Успение в Остожье*
Т – *ул. Остоженская*

- участок исследования

Илл. 8. План императорского столичного города Москвы 1768 г. П.Г. Горихвостова. Фрагмент. ГПБ ОР. Ф. 342. Д. 114.

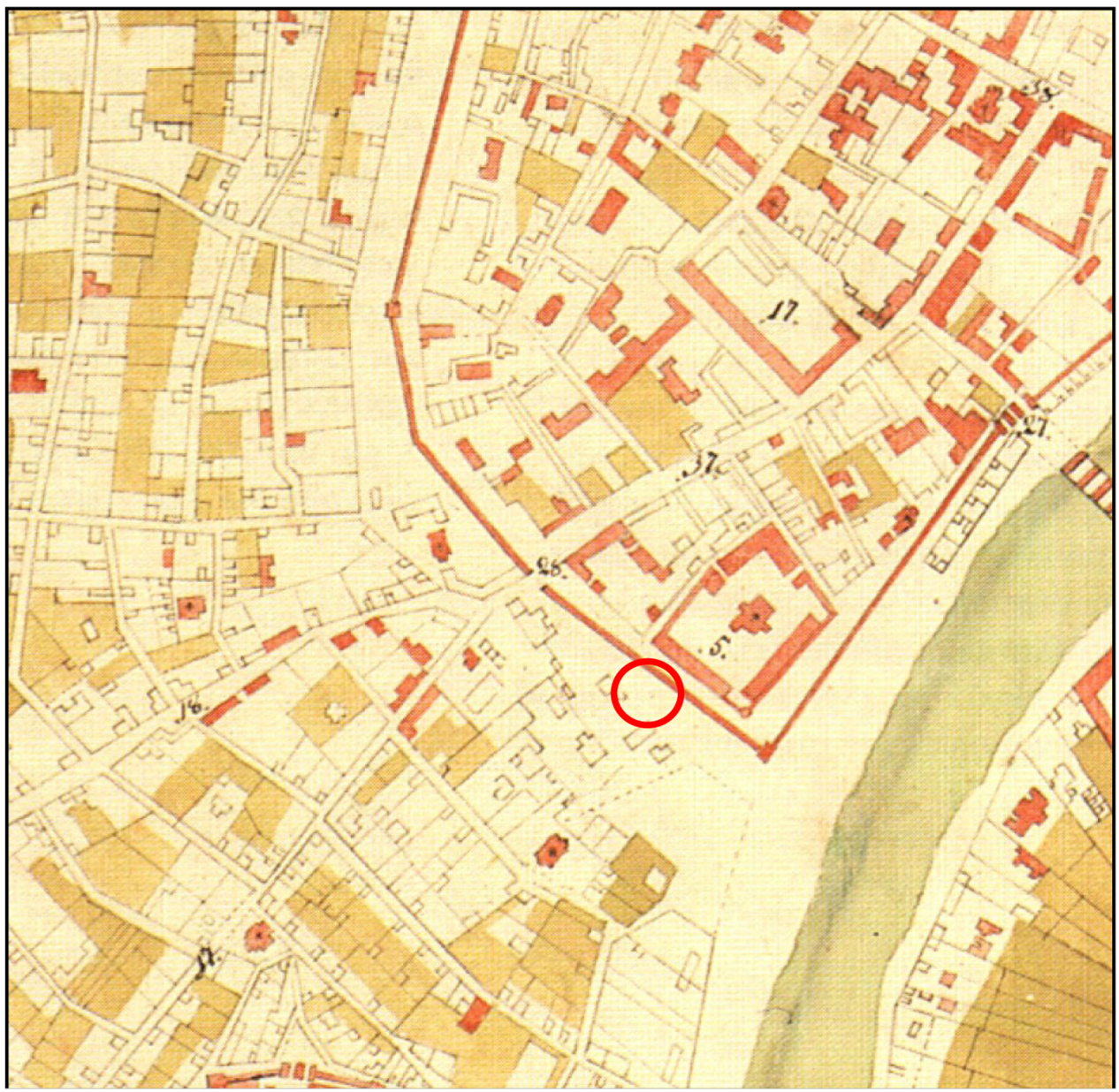

- участок исследования

Илл. 9. План столичного города Москвы. Plan de Moscou 1805 г. (План Куртенера) Фрагмент.



- участок исследования

Илл. 10. Нивелирный план города Москвы 1879 года.
Н.Н. Смирнова и Д.П. Рашкова. Фрагмент. РГБ. Ко 1/VI-22.



- участок исследования

Илл. 11. План г. Москвы и окрестностей 1968 года. Фрагмент.

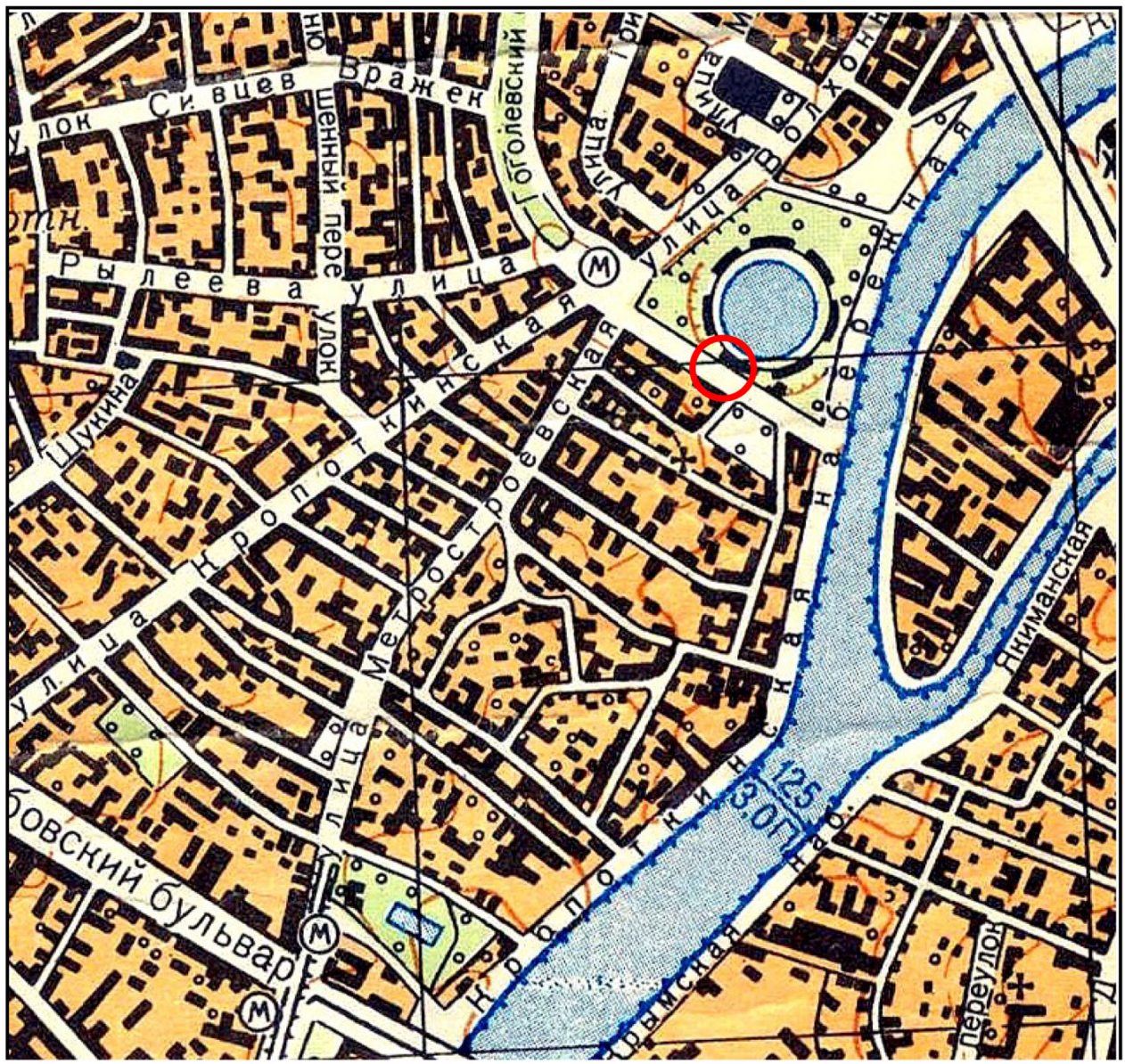
Сивцев Вражек
Гоголевский
Рылеева улица
Шунина
Метростроевская
Хлебный переулок
Якиманская
Якиманская набережная
Бульварное кольцо
Новый Арбат
Новинский бульвар
Новинская
Новинский
Садовая-Кудринская
Садовая-Самотечная
Садовое кольцо
Садовническая
Садовническая набережная
Большой Каменный переулок
Большой Каменный мост
Крымская набережная
Крымский мост
Малый Каменный переулок
Малый Каменный мост
Москворецкая набережная
Москворецкий мост
Новокузнецкая
Новокузнецкая набережная
Новокузнецкий мост
Новоспасский мост
Новый Симонов мост
Новый Устьинский мост
Новый Харитоньевский переулок
Новый Харитоньевский проезд
Новый Харитоньевский тупик
Новый Харитоньев

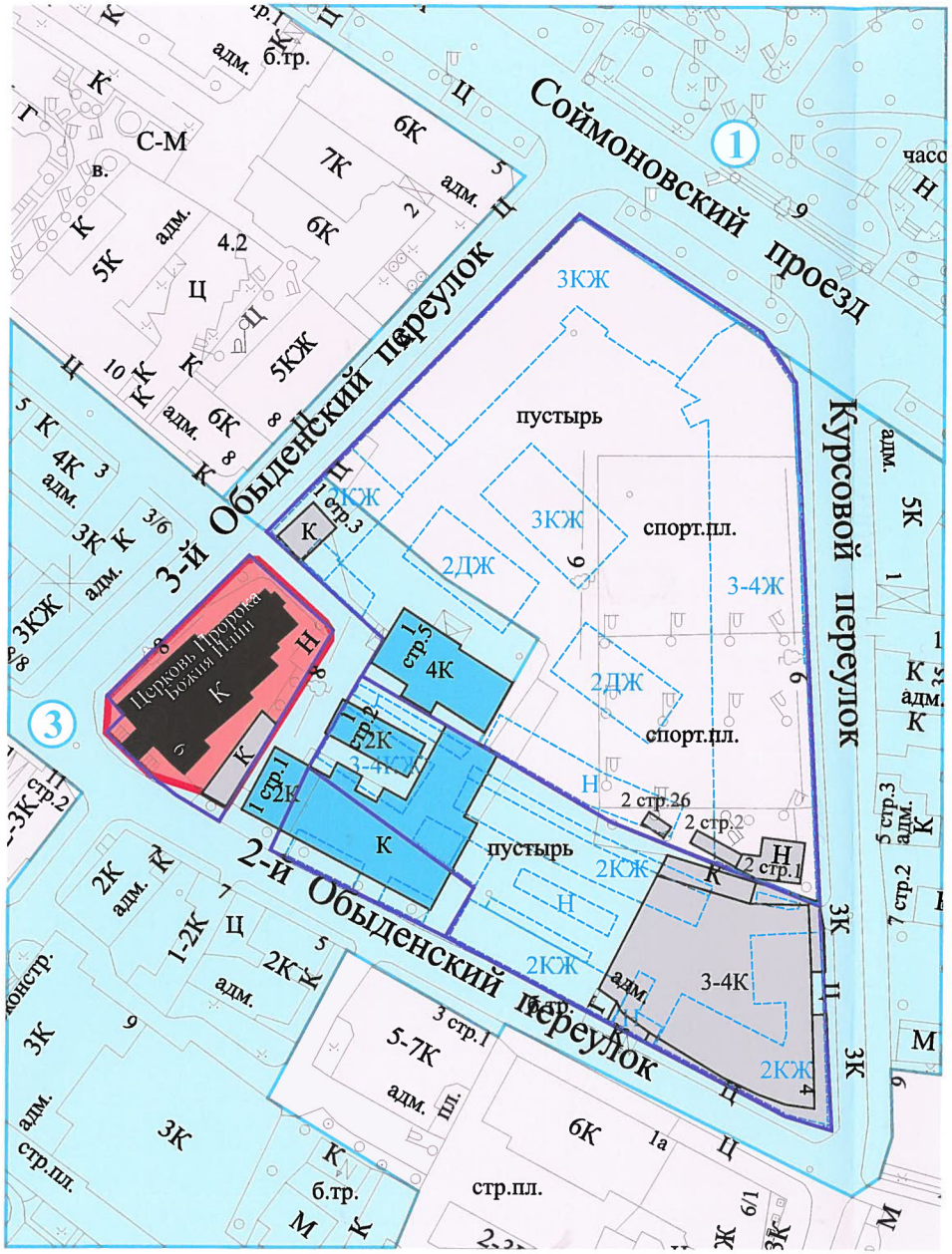

АКТУАЛИЗИРОВАННЫЙ ИСТОРИКО-КУЛЬТУРНЫЙ ОПОРНЫЙ ПЛАН КВАРТАЛА №142

Фрагмент объединенной охранной зоны объектов культурного наследия №1 (ППМ от 17.06.1997 года № 440 “Об утверждении зон охраны ансамбля Московского Кремля”), фрагмент объединенной охранной зоны объектов культурного наследия №3 (ППМ от 16.12.1997 года № 881 "Об утверждении зон охраны центральной части г. Москвы (в пределах Садового кольца)”)

Фрагмент зоны регулирования застройки и хозяйственной деятельности № 1(ППМ от 16.12.1997 года № 881 "Об утверждении зон охраны центральной части г. Москвы (в пределах Садового кольца)”)

Территория объекта культурного наследия утверждена Приказом Росохранкультуры от 30.11.2010 № 408.

Объект культурного наследия федерального значения:«Церковь Ильи Пророка Обыденная, 1702 г. Трапезная, 1706 г., 1818 г., 1867 г. Колокольня, 1867 г.».

Объект историко-градостроительной среды.

Объект современного строительства.

Границы исторических владений на начало XX века.

2КЖ — Контуры утраченной исторической застройки.

М1:1000

0 10 20 30 40 50 60 70 80 90 100 м

Генеральный план мета строительства храма Христа Спасителя. 1832 г.

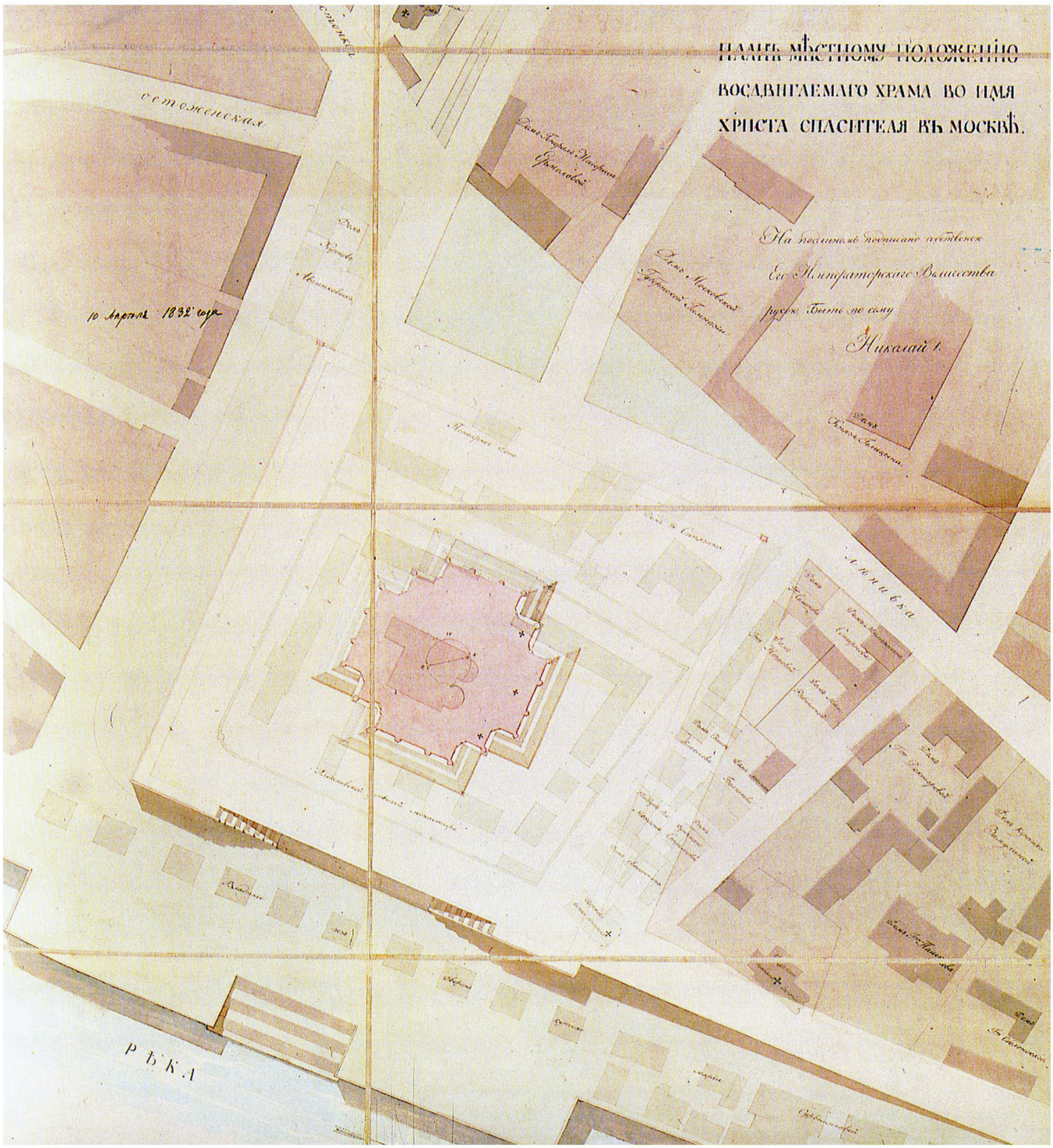

План местности у храм Христа Спасителя. 1870 г.

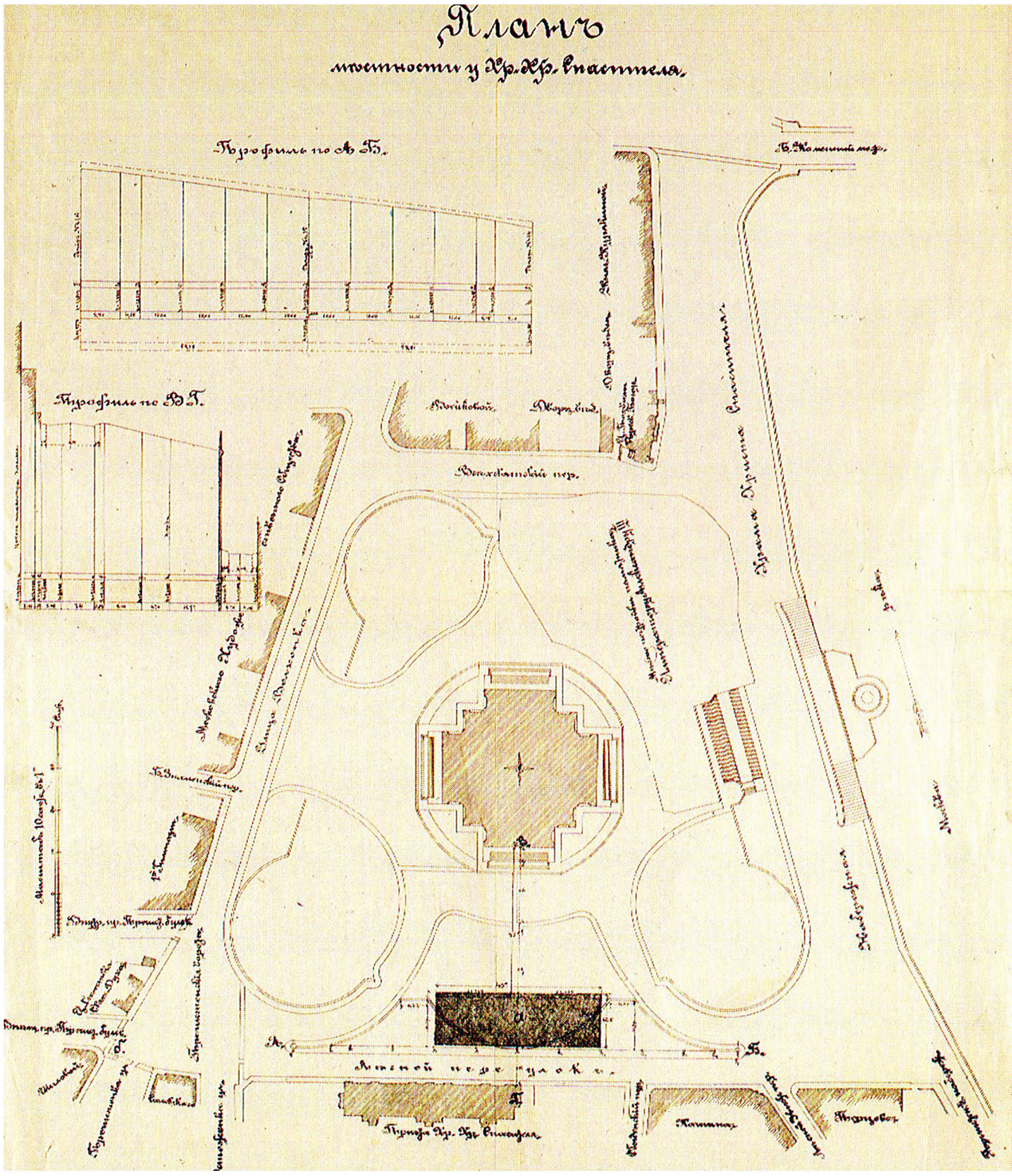

Селиверхая угловая башня Белого города в XVII веке. худ. А.М.Васнецов. 1924 г.



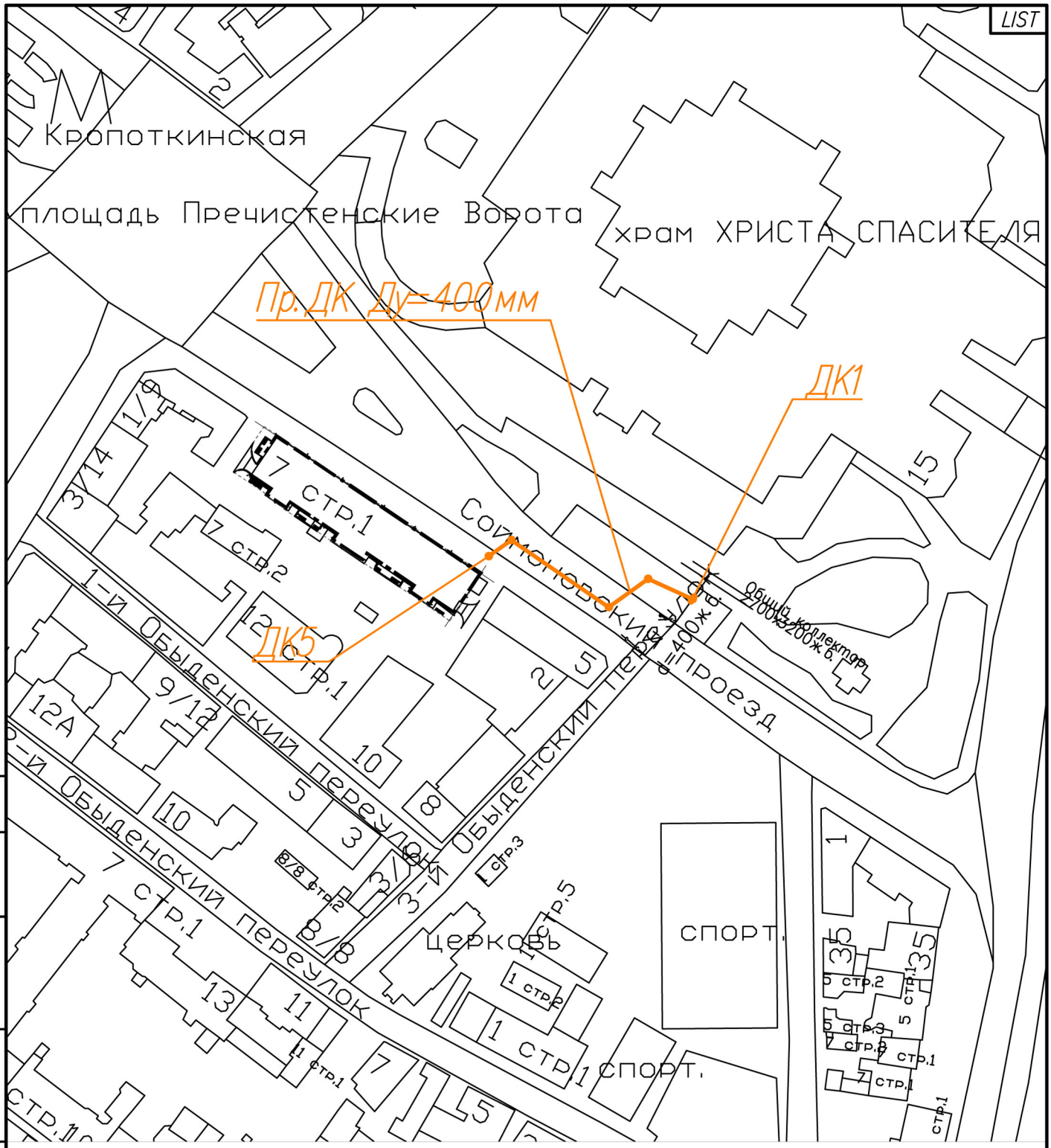

УСЛОВНЫЕ ОБОЗНАЧЕНИЯ:

Подключаемый объект

Проектируемый водосток

Пр. канализационные колодцы

						ГУП "Мосводосток"		
						ТПК -0033-20-(12)- НДК		
						Технологическое присоединение к централизованной системе водоотведения поверхностных сточных вод ГУП «Мосводосток» объекта: «Реставрация и приспособление под современное использование выявленного объекта культурного наследия (ОКН) «Дом причта Храма Христа Спасителя 1902г., арх. А.П. Попов совместно с М.Н. Литвиновым с функциональным назначением «Многоквартирный жилой дом с нежилыми общественными помещениями и подземной автостоянкой по адресу: г. Москва, Соймоновский пр., дом 7, стр.1 (ЦАО, р-н Хамовники)»» по адресу: город Москва, ЦАО, район «Хамовники», Соймоновский проезд, дом 7, строение 1»		
Изм.	Кол.уч.	Лист	№ док.	Подп.	Дата			
Разраб.		Карапузкин			27.08.21	Наружные сети дождевой канализации.	Стадия: Р	Лист: 1 / Листов:
Н. контр.		Тихомиров			27.08.21	Ситуационный план в масштабе М 1:2000.	АО "Инжпроектсервис"	
ГИП		Смекалин			27.08.21			

Согласовано

Взам инв. N

Подп. и дата

Инв. N подл.

Формат FORMAT WEIGHT x LEIGHT

ИПС/1-21/00021-ИГДИ
в 1-й части

СХЕМА РАСПОЛОЖЕНИЯ ЧАСТЕЙ

1

План проведения археологических работ. М1:500

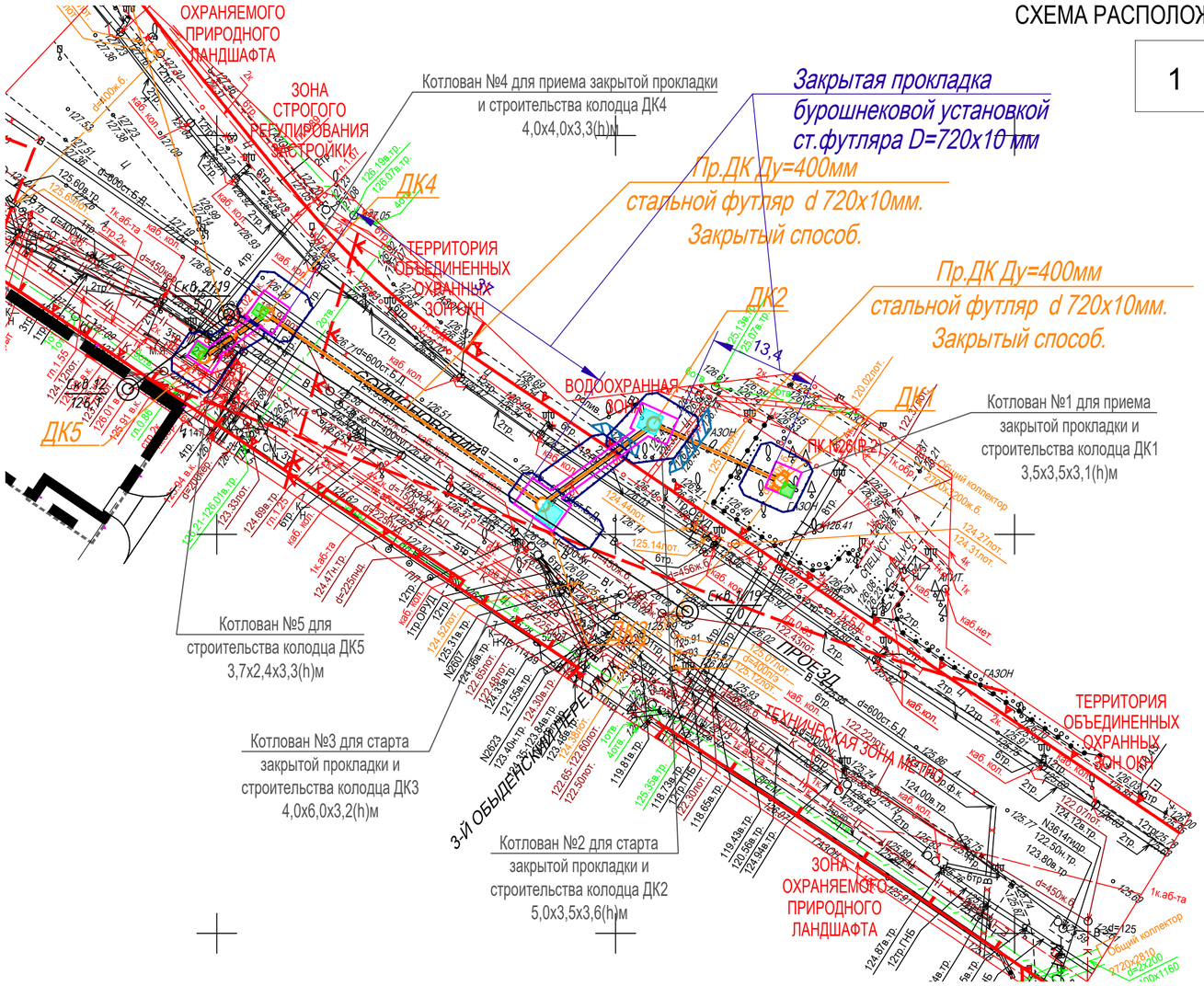

Зона заложения археологического шурфа на разрезе по котловану №4

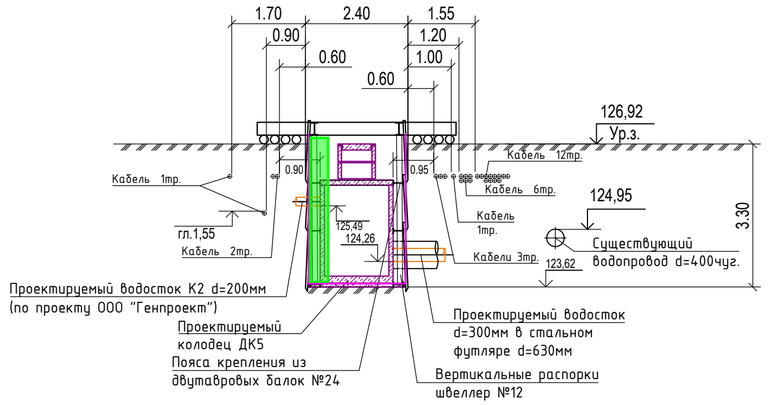

Условные обозначения:

- временное ограждение
- К2 — пр. дождевая канализация
- К2 — пр. дождевая канализация в ж/б футляре
- пр. дождевая канализация (закрытая прокладка)
- зона проведения археологических наблюдений и раскопок на участках открытой прокладки дождевой канализации общей площадью 94 кв. м. Глубина земляных, строительных работ от 2,5 м до 3,6 м.
- зона заложения археологических шурфов общей площадью 12,5 кв. м (2,5х2,5 м)
- зона заложения археологических шурфов общей площадью 6,8 кв. м (1,5х1,5 м)

Мощность культурного слоя от 3,4 м до 5,8 м (по проектируемой трассе)
Мощность культурного слоя от 3,7 м до 6,4 м (Соймоновский пр-д, д. 7, стр. 1, 77:01:0001050:11)
Примечание: по окончании земляных, строительных работ - благоустройство нарушенной территории в соответствии с ПОС.

Зоны заложения археологических шурфов, совмещенные с инженерно-геологическим разрезом 1-1

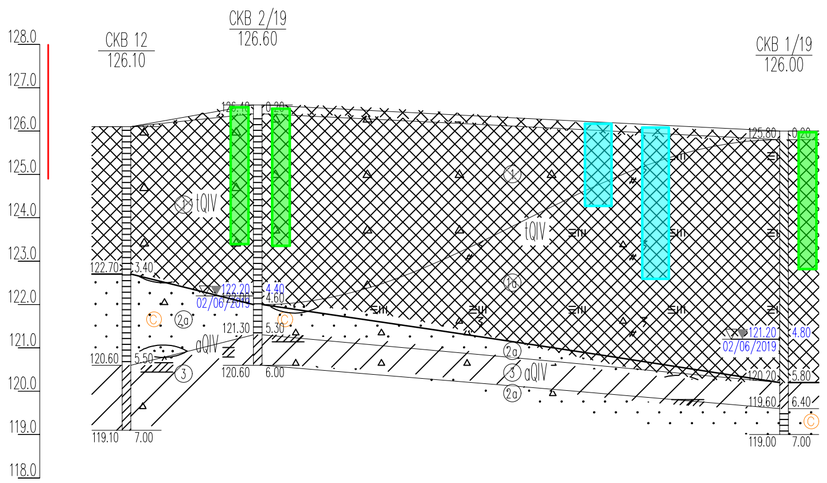

ЛИНИИ ГРАДОСТРОИТЕЛЬНОГО РЕГУЛИРОВАНИЯ НАНЕСЕНЫ ПО СОСТОЯНИЮ НА 18.03.21

ПРОЕКТИРОВАНИЕ ВЫПОЛНИТЬ В УВЯЗКЕ С СУЩЕСТВУЮЩИМИ ОТМЕТКАМИ

Положение электрических кабелей проверено по материалам МКС – филиал ПАО "Россети Московский регион" Дата: 22.03.2021г. Исполнитель: Питеров А.Д.

По вопросам несоответствия планового положения подземных коммуникаций обращаться по тел. (495) 530-20-22 (доб.11-43)

Без печати ГБУ "Мосгоргеотрест" недействителен.
Использование другими организациями не допускается

«АРХЕОЛОГИЧЕСКОЕ ПРОЕКТИРОВАНИЕ ПРИ СТРОИТЕЛЬСТВЕ»

						Технологическое присоединение к централизованной системе водоотведения поверхностных сточных вод ГУП «Мосводосток» объекта: «Реставрация и приспособление под современное использование выявленного объекта культурного наследия (ОКН) «Дом причта Храма Христа Спасителя 1902г., арх. А.П. Попов совместно с М.Н. Литвиновым с функциональным назначением «Многоквартирный жилой дом с нежилыми общественными помещениями и подземной автостоянкой по адресу: г. Москва, Соймоновский пр., дом 7, стр.1 (ЦАО, р-н Хамовники)» по адресу: город Москва, ЦАО, район «Хамовники», Соймоновский проезд, дом 7, с строение 1»		
Изм.	Колуч.	Лист	№док.	Подпись	Дата			
Разраб.		Плюснина Е.В.			07.22	Раздел об обеспечении сохранности объектов археологического наследия	Стадия: П	Лист: 1 / Листов: 1
Пров.		Аделев В.В.			07.22			
						План проведения археологических работ М1:500	ООО "Археологическое проектирование при строительстве"	

Формат А2

Согласовано

Взам. инв. №

Подпись и дата

Инв. №подл.

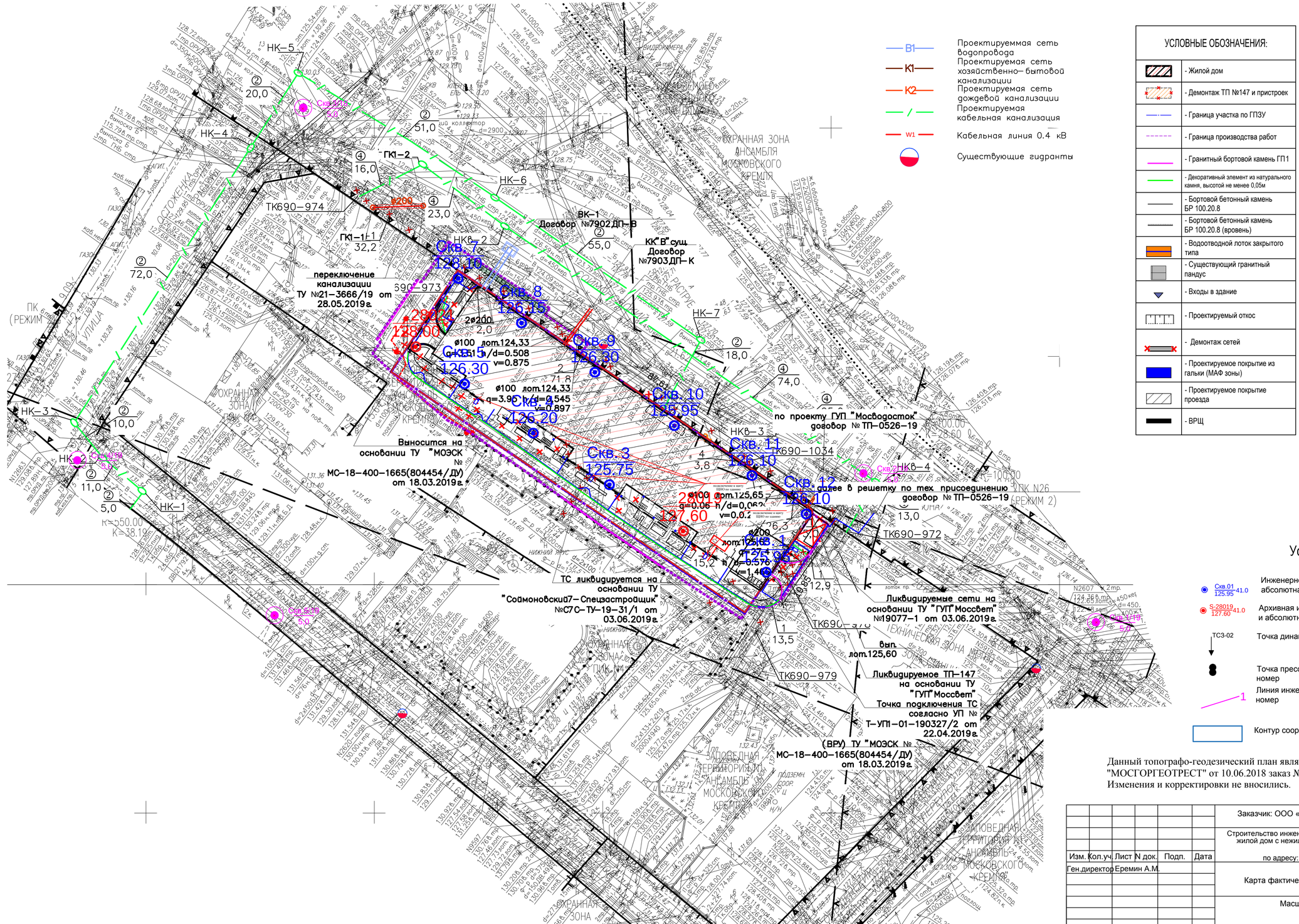
B1 Проектируемая сеть водопровода
K1 Проектируемая сеть хозяйственно– бытовой канализации
K2 Проектируемая сеть дождевой канализации
Проектируемая кабельная канализация
w1 Кабельная линия 0.4 кВ
Существующие гидранты
УСЛОВНЫЕ ОБОЗНАЧЕНИЯ:
- Жилой дом
- Демонтаж ТП №147 и пристроек
- Граница участка по ГПЗУ
- Граница производства работ
- Гранитный бортовой камень ГП1
- Декоративный элемент из натурального камня, высотой не менее 0,05м
- Бортовой бетонный камень БР 100.20.8
- Бортовой бетонный камень БР 100.20.8 (вровень)
- Водоотводной лоток закрытого типа
- Существующий гранитный пандус
- Входы в здание
- Проектируемый откос
- Демонтаж сетей
- Проектируемое покрытие из гальки (МАФ зоны)
- Проектируемое покрытие проезда
- ВРЩ
Условные обозначения
Скв.01 125.95 41.0 Инженерно-геологическая скважина, ее номер, абсолютная отметка и глубина бурения, м
S-28019 127.60 41.0 Архивная инженерно-геологическая скважина, её номер и абсолютная отметка
ТС3-02 Точка динамического зондирования, ее номер
Точка прессиометрического испытания, ее номер
1 Линия инженерно-геологического разреза и ее номер
Контур сооружения
переключение канализации ТУ №21–3666/19 от 28.05.2019г.
Выносится на основании ТУ "МОЭСК № МС–18–400–1665(804454/ДУ) от 18.03.2019г.
ТС ликвидируется на основании ТУ "Соймоновский7–Спецзастройщик" №С7С–ТУ–19–31/1 от 03.06.2019г.
Ликвидируемые сети на основании ТУ "ГУП"Моссвет" №19077–1 от 03.06.2019г.
вып. лот.125,60
Ликвидируемое ТП–147 на основании ТУ "ГУП"Моссвет"
Точка подключения ТС согласно УП № Т–УП1–01–190327/2 от 22.04.2019г.
(ВРУ) ТУ "МОЭСК № МС–18–400–1665(804454/ДУ) от 18.03.2019г.
по проекту ГУП "Мосводосток" договор № ТП–0526–19
далее в решетку по тех. присоединению договор № ТП–0526–19
Данный топографо-геодезический план является точной копией оригинала ГБУ "МОСГОРГЕОТРЕСТ" от 10.06.2018 заказ №3/1043-15.
Изменения и корректировки не вносились.
Заказчик: ООО «СОЙМОНОВСКИЙ 7 - СПЕЦЗАСТРОЙЩИК» Договор № 335/06-19
Строительство инженерных коммуникаций для объекта: «Многоквартирный жилой дом с нежилыми общественными помещениями и подземной автостоянкой по адресу: г. Москва, Соймоновский пр-д, д. 7 стр. 1»
Изм. Кол.уч. Лист N док. Подп. Дата
Ген.директор Еремин А.М.
Карта фактического материала
Стадия ПД | Лист 1 | Листов 1
Масштаб 1:500
ООО "Планета Изысканий"
Формат А2

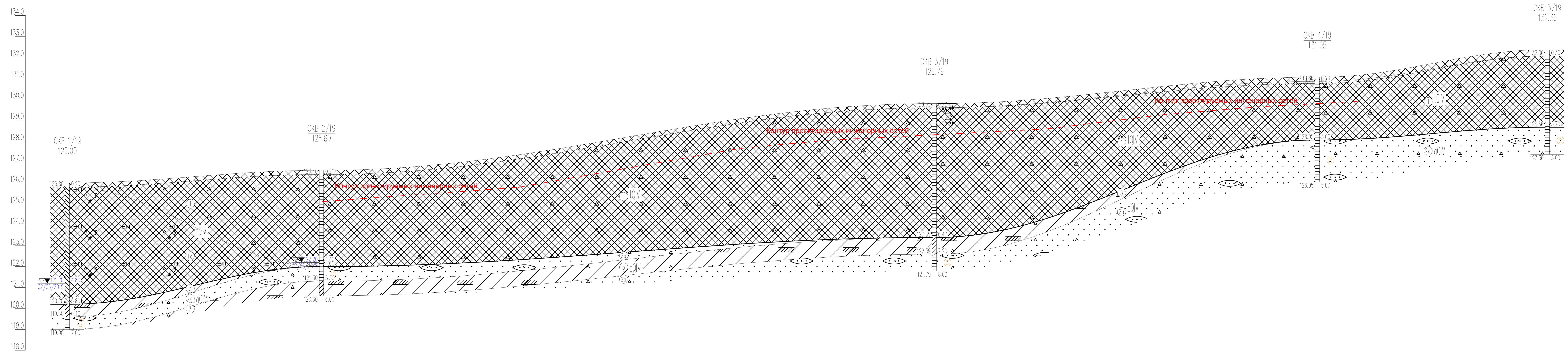

Наименование и N выработки	СКВ 1/19		СКВ 2/19		СКВ 3/19		СКВ 4/19		СКВ 5/19
Абс. отм. устья, м	126.0		126.6		129.8		131.1		132.4
Расстояние, м		60.7		146.3		91.4		54.9	

Взам. инв. №

Подп. и дата

Инв. № подл.

Изм.	Кол.уч.	Лист	N док.	Подп.	Дата	
Ген.директор		Еремин А.М.				

Заказчик: ООО «СОЙМОНОВСКИЙ 7 - СПЕЦЗАСТРОЙЩИК»
Договор № 335/06-19

Строительство инженерных коммуникаций для объекта: «Многоквартирный жилой дом с нежилыми общественными помещениями и подземной автостоянкой по адресу: г. Москва, Соймоновский пр-д, д. 7 стр. 1»

Инженерно-геологический разрез по линии 2-2	Стадия	Лист	Листов
	ПД	2	2

Масштаб:
горизонтальный 1:500
вертикальный 1:100

ООО "Планета Изысканий"

Формат А1

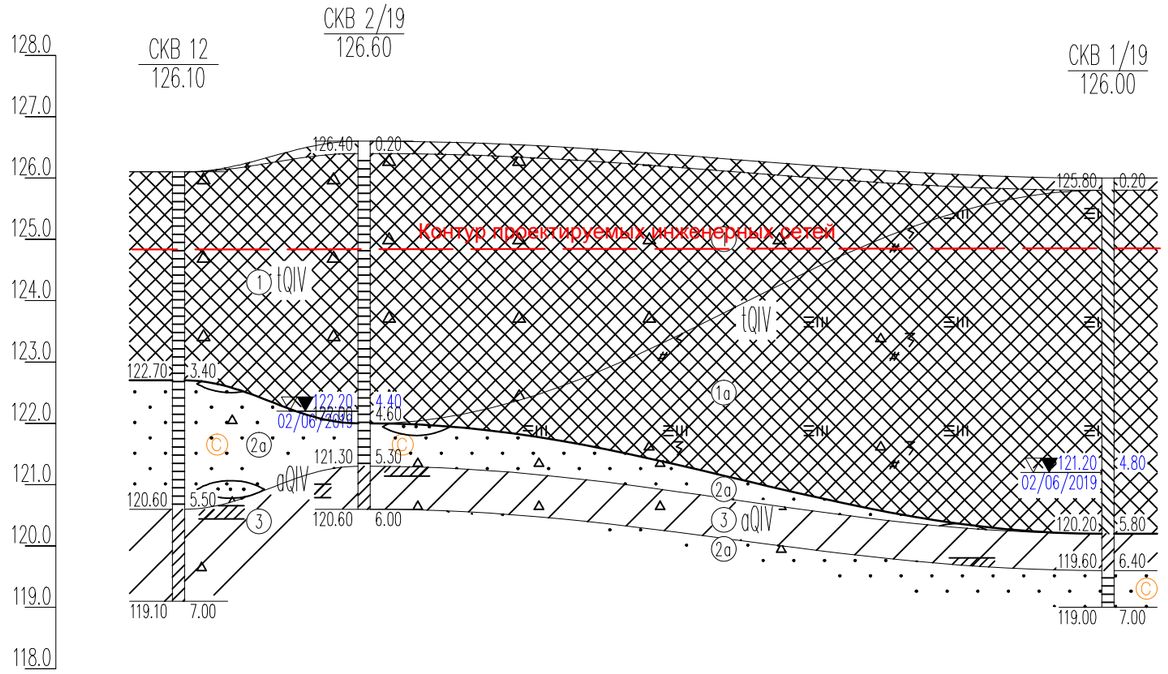

Наименование и N выработки	СКВ 12	СКВ 2/19		СКВ 1/19
Абс. отм. устья, м	126.1	126.6		126.0
Расстояние, м		15.1	60.7	

Изм.	Кол.уч.	Лист	N док.	Подп.	Дата
Ген.директор		Еремин А.М.			

Заказчик: ООО «СОЙМОНОВСКИЙ 7 - СПЕЦЗАСТРОЙЩИК»
Договор № 335/06-19

Строительство инженерных коммуникаций для объекта: «Многоквартирный жилой дом с нежилыми общественными помещениями и подземной автостоянкой по адресу: г. Москва, Соймоновский пр-д, д. 7 стр. 1»

Инженерно-геологический разрез по линии 1-1

Стадия	Лист	Листов
ПД	1	2

Масштаб:
горизонтальный 1:500
вертикальный 1:100

ООО "Планета Изысканий"

Взам. инв. N°

Подп. и дата

Инв. N° подл.

Формат А3

УСЛОВНЫЕ ОБОЗНАЧЕНИЯ

Асфальт tQIV

(1) Насыпной грунт – песок средней крупности светло-коричневый, малой степени водонасыщения, с вкл. до 25% щебня, дресвы, мусора строй.-бытового, tQIV

(1а) Насыпной грунт – суглинок черный, текучепластичный, сильнозаторфованный, с вкл. мусора строй.-бытового, фундаментов, tQIV

(2а) Песок средней крупности темно-серый, малой степени водонасыщения, с вкл. до 10% дресвы, с линзами песка крупного, рыхлый, aQIV

(3) Суглинок темно-серый, песчанистый, мягкопластичный, с вкл. дресвы, aQIV

(1) Номер инженерно-геологического элемента (ИГЭ)

(П) песок пылеватый (м – мелкий, с – средней крупности)

3а Группа по трудности разработки (ТР)

Обозначение состояния грунта	Консистенция глинистых грунтов		Степень влажности песчаных грунтов
	глина и суглинок	супесь	
	твердая	твердая	малой степени водонасыщения
	полутвердая	—	—
	тугопластичная		—
	мягкопластичная	пластичная	средней степени водонасыщения
	текучепластичная	—	—
	текучая	текучая	насыщенные водой

ГРАНИЦЫ

стратиграфическая

литологическая

БУРОВАЯ СКВАЖИНА

скв. 1 / 142.90 — номер скважины; абс. отметка устья, м

4.80 — точка динамического зондирования и глубина зондирования

142.00 — абс. отметка подошвы слоя, м

132.90 — абс. отметка забоя скважины, м

123 — образец грунта с ненарушенной структурой и его лаб. номер

435 — образец грунта с нарушенной структурой и его лаб. номер

329 — проба воды и ее номер

испытание штампом

испытание прессиометром

испытание крыльчаткой

132.34 / 01.05.07 — абсолютная отметка уровня грунтовых вод, м; дата замера

Взам. инв. №

Подп. и дата

Инв. № подл.

Изм.	Кол.уч.	Лист	N док.	Подп.	Дата
Ген.директор		Еремин А.М.			

Заказчик: ООО «СОЙМОНОВСКИЙ 7 - СПЕЦЗАСТРОЙЩИК»
Договор № 335/06-19

Строительство инженерных коммуникаций для объекта: «Многоквартирный жилой дом с нежилыми общественными помещениями и подземной автостоянкой по адресу: г. Москва, Соймоновский пр-д, д. 7 стр. 1»

Условные обозначения

Стадия	Лист	Листов
ПД	1	1

Масштаб 1:100

ООО "Планета Изысканий"

Формат А3

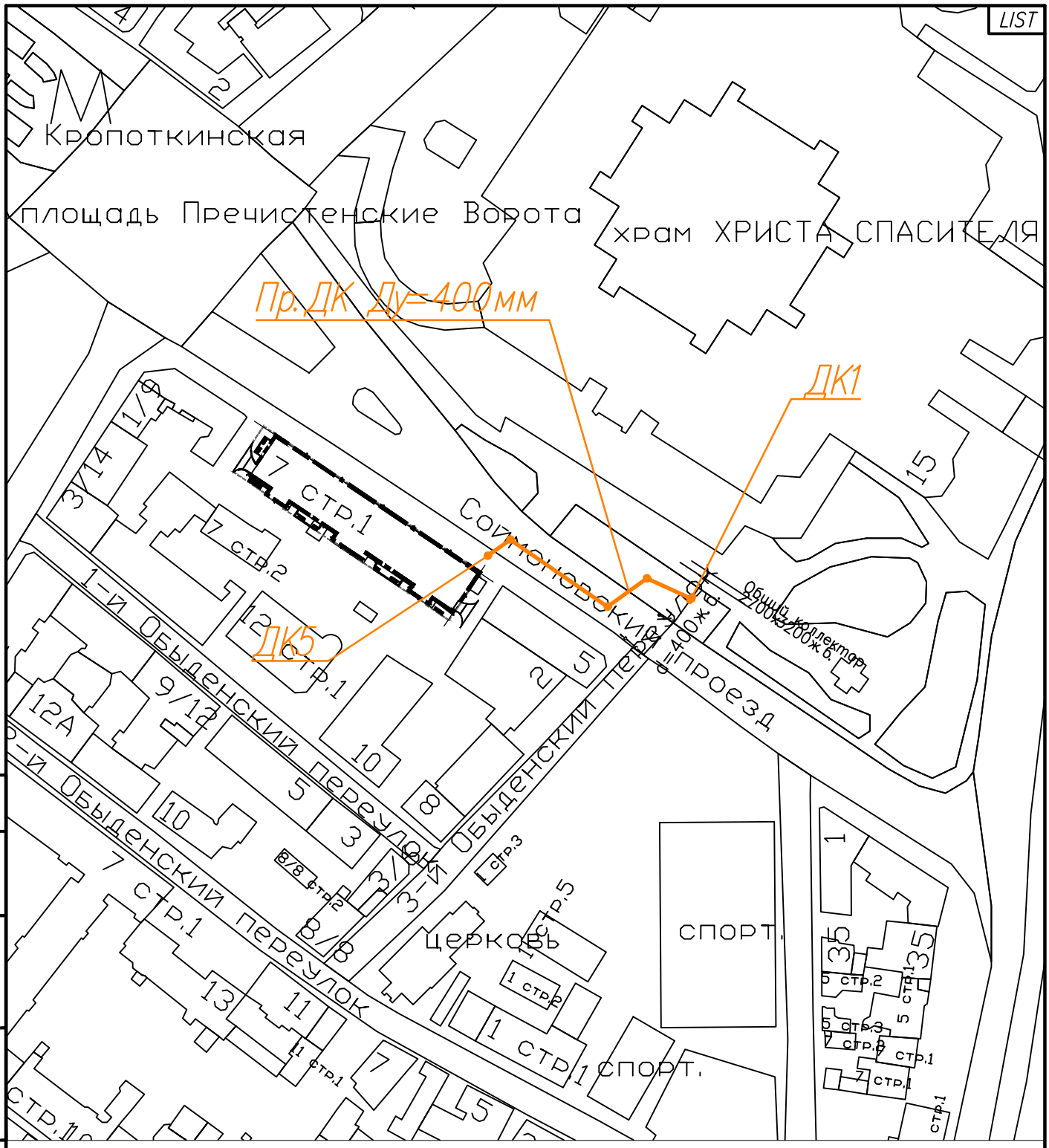

УСЛОВНЫЕ ОБОЗНАЧЕНИЯ:

Подключаемый объект

Проектируемый водосток

Пр. канализационные колодцы

Согласовано

Взам инв. N

Подп. и дата

Инв. N подл.

Изм.	Кол.уч.	Лист	№ док.	Подп.	Дата
Разраб.		Карапузкин			27.08.21
Н. контр.		Тихомиров			27.08.21
ГИП		Смекалин			27.08.21

ГУП "Мосводосток"

ТПК -0033-20-(12)- НДК

Технологическое присоединение к централизованной системе водоотведения поверхностных сточных вод ГУП «Мосводосток» объекта: «Реставрация и приспособление под современное использование выявленного объекта культурного наследия (ОКН) «Дом причта Храма Христа Спасителя 1902г., арх. А.П. Попов совместно с М.Н. Литвиновым с функциональным назначением «Многоквартирный жилой дом с нежилыми общественными помещениями и подземной автостоянкой по адресу: г. Москва, Соймоновский пр., дом 7, стр.1 (ЦАО, р-н Хамовники)»» по адресу: город Москва, ЦАО, район «Хамовники», Соймоновский проезд, дом 7, строение 1»

Наружные сети дождевой канализации.

Стадия	Лист	Листов
Р	1	

Ситуационный план в масштабе М 1:2000.

АО "Инжпроектсервис"

Формат FORMAT WEIGHT x LEIGHT

ИПС/1-21/00021-ИГДИ
в 1-й части

СХЕМА РАСПОЛОЖЕНИЯ ЧАСТЕЙ

1

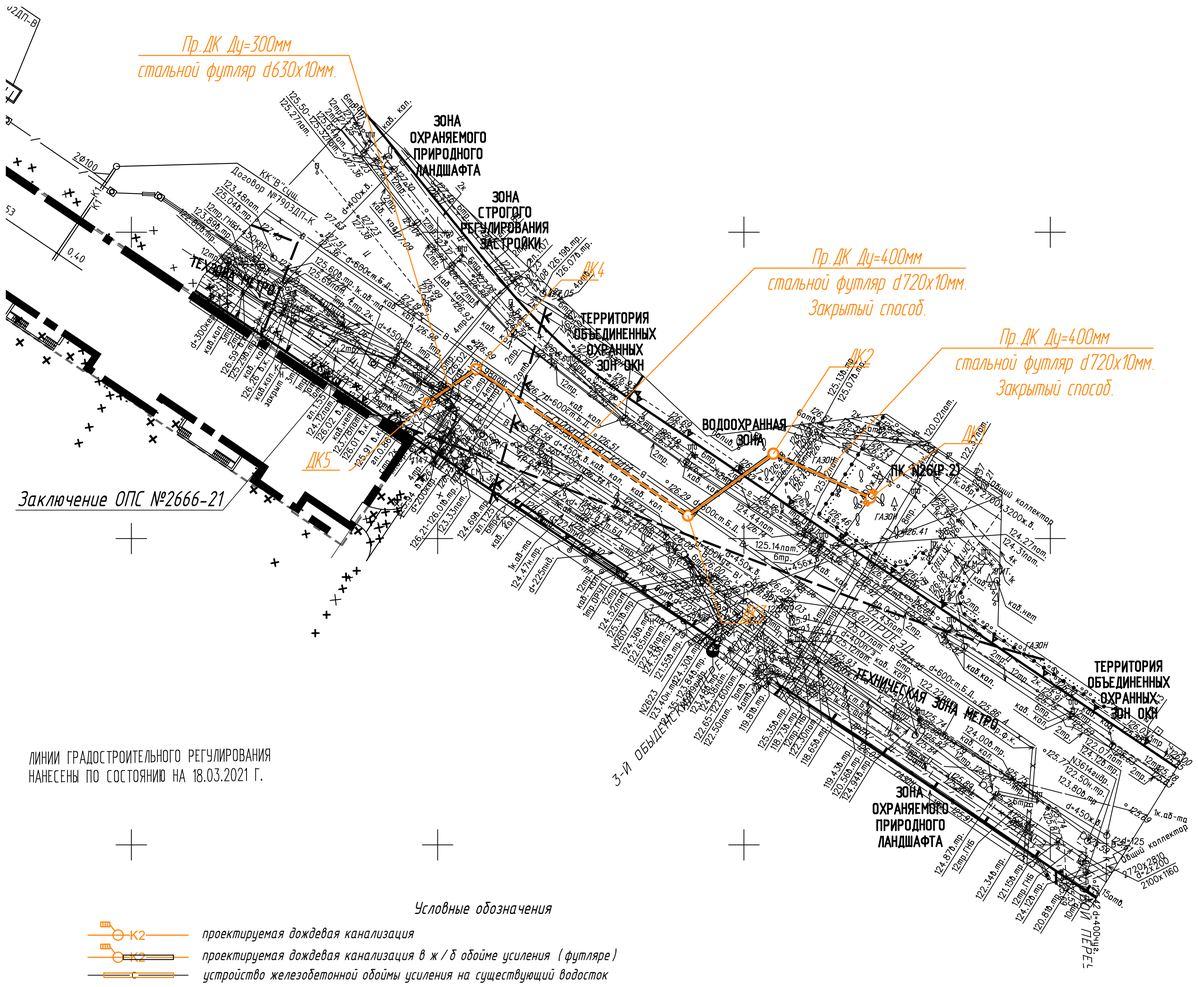

ЛИНИИ ГРАДОСТРОИТЕЛЬНОГО РЕГУЛИРОВАНИЯ НАНЕСЕНЫ ПО СОСТОЯНИЮ НА 18.03.2021 Г.

Условные обозначения

- проектируемая дождевая канализация
- проектируемая дождевая канализация в ж/б обойме усиления (футляре)
- устройство железобетонной обоймы усиления на существующий водосток

Условные обозначения линий градостроительного регулирования

КРАСНАЯ	границы территорий общего пользования улично-дорожной сети	ЛЗП	границы лесопарковых зеленых поясов	КЛ ТОП	границы территорий общего пользования
береговая	границы береговых полос	зона регулирования застройки охк	границы зон регулирования застройки и хозяйственной деятельности	ПК	границы природных и озелененных территорий
	границы водоохранных зон	ПОЛЗ	границы полос отвода железных дорог	КЛ ЛО	границы территорий, занятых линейными объектами
охранная зона ОКН	границы охранных зон объектов культурного наследия	защитная зона ОКН	границы защитных зон объектов культурного наследия		границы зон затопления и подтопления
	границы приаэродромной территории		границы зон охраняемого объекта	зона I пояса санитарной охраны	границы зон I пояса санитарной охраны
зона II пояса санитарной охраны	границы зон II пояса санитарной охраны		границы прибрежных защитных полос	охранная зона военного О	границы зон охраняемого военного объекта
охранная зона Кремля	границы зон охраны ансамбля Московского Кремля	охранная зона радиотехнического О	границы зон ограничений передающего радиотехнического объекта	зона охраняемого природного ландшафта	границы зон охраняемого природного ландшафта
охранная зона ООПТ	границы охранных зон особо охраняемой природной территории	санитарно-защитная зона	границы санитарно-защитных зон	ООЗТ	границы особо охраняемых зеленых территорий
охранная зона О электроэнергетики	границы охранных зон объектов электроэнергетики	охранная зона ОИ метрополитена	границы охранных зон объектов инфраструктуры метрополитена	охранная зона связи	границы охранных зон линий и сооружений связи
охранная зона трубопроводов	границы охранных зон трубопроводов		границы охранных зон стационарных пунктов наблюдений за состоянием окружающей среды		границы охранных зон пунктов государственной геодезической, нивелирной и гравиметрической сети
зона мин расстояний	границы зон минимальных расстояний	охранная зона теплосетей	границы охранных зон тепловых сетей	Тер ОКН	границы территорий объектов культурного наследия
ООПТ	границы особо охраняемых природных территорий	Резерв ООПТ	границы территорий, зарезервированных для образования особо охраняемых природных территорий	техническая зона	границы технических зон инженерных коммуникаций и сооружений
техническая зона метрополитена	границы технических зон метрополитена	зона внеуличного пешеходного перехода	границы внеуличных переходных переходов		границы полос воздушных подходов на аэродромах
линия застройки	границы линий застройки				

Условные обозначения подземных инженерных коммуникаций

В 600 — 600 и выше	водопровод (водовод)	С	водосток	Д	дренаж
К	канализация		газопровод		теплопровод
	кабель МОСЭНЕРГО		кабель МОСГОРСВЕТ	к.ТВ	кабель телевидения
тк.ДС	кабель ДС	к.МПС	кабель МПС		кабель связи УПО
	кабель радио		золопровод		воздухопровод
ИЛ.	илопровод		кабель МОСЭЛЕКТРОТРАНС		телефон. канализация
	бронированный кабель связи	Волновод	волновод		блочная канализация МОСЭНЕРГО
кабельный коллектор	кабельный коллектор МОСЭНЕРГО		кабель заземления	б.п.	бездейств. прокладки
общий коллектор	общий коллектор	пр	проекты		

Согласовано

Взам. инв. N

Подп. и дата

Инв. N подл.

Согласовано при условии:
1. При производстве работ обеспечить сохранность существующих сетей и оборудования наружного освещения.
2. При производстве земляных работ соблюсти охранную зону существующих сетей и оборудования наружного освещения.
3. При невозможности выполнения вышеуказанных требований запросить в ГУП "Моссвет" технические условия.
4. Перед началом проведения работ вызвать представителя эксплуатирующей организации.

Нач. ПТО ГУП "Моссвет" Ф.А. Лапшинов
25.10.2021

Государственное унитарное предприятие г. Москвы "Моссвет" ТЕХНИЧЕСКИЙ ОТДЕЛ

Рабочие чертежи разработаны в соответствии с утвержденным проектом / рабочим проектом /, с нормами, правилами, инструкциями, государственными стандартами, а также в соответствии с техническими условиями на присоединение проектируемого объекта к инженерным сетям.

Главный инженер проекта В.А. Смекалин

Данный инженерно-топографический план является точной копией с оригинала "Мосгеотрест"
заказ № ИПС/1-21/00021-ИГДИ от 25.03.2021 г.

ГИП Смекалин В.А.

...ласно с СКТ МКС-филиалом ОАО"МОЭСК" при ...дующих условий:
...В зс... о проекту попадают кабельные линии МКС-филиала ОАО"МОЭСК"
по адре... Сыромятнический пр-д, д 4 стр 1
Москва: 50,42; 5309.
По каждо... производству работ в зоне прохождения кабельных линий должен ... ...ый, обеспечивающий сохранность кабельных линий при про...
2. ПИР ... чертежи проекта должны быть представлены в 1 районе МКС-фи... ...О"МОЭСК" по адресу:
Карманный пер., д 3
на осн... ...его на позднее 72 часов до начала работ должно б... ...но письм... ...решение МКС-филиала ОАО"МОЭСК", выда... ...представителем МКС-филиала ОАО"МОЭСК", по ме... ...Сост.
3. Ра... ...ство кабелей, указанных в "Разрешении МКС-филиала ... У"МОЭСК" могу... ...начаты только в присутствии представителя района МКС-филиала ОАО"МОЭСК" по телефону 668-2288 доб. 3154 на позднее чем за 12 часов до начала работ.
4. Данное согласование выражается на все экземпляры рабочих чертежей.
5) К демонтажу работам приступать строго в присутствии и по указанию представителя р-на не ближе 1 м.
6) Расстояние от края котлована под пр. колодец до МКС д. быть не менее 1 м.
7) Проект траншею, котлованов выполнить в перпендикулярах с вертикальными стенками.
Согласована прокладка дождевой канализации на 1 кабеле в обеих проектах.
№1981 28.10.21 Бокатова
Филиал ПАО "Россети Московский регион" Московские кабельные сети Заместитель начальника ОКЭ Кабельных ТЭЦ С.Ю. Мартынкова

ЛИНИИ ГРАДОСТРОИТЕЛЬНОГО РЕГУЛИРОВАНИЯ НАНЕСЕНЫ ПО СОСТОЯНИЮ НА 18.03.21

ПРОЕКТИРОВАНИЕ ВЫПОЛНИТЬ В УВЯЗКЕ С СУЩЕСТВУЮЩИМИ ОТМЕТКАМИ

Положение электрических кабелей проверено по материалам МКС – филиал ПАО "Россети Московский регион" Дата: 22.03.2021г. Исполнитель: Питеров А.Д.

По вопросам несоответствия планового положения подземных коммуникаций обращаться по тел. (495) 530-20-22 (доб.11-43)

Без печати ГБУ "Мосгеотрест" недействителен.
Использование другими организациями не допускается

						ИПС/1-21/00021 - ИГДИ	
Изм.	Колуч.	Лист	№ док.	Подпись	Дата	Наименование объекта: "Реставрация и приспособление под современное использование выявленного объекта культурного наследия (ОКН) "Дом притча Христа Спасителя 1902г., арх. А.П. Попов совместно с М.Н. Лебединым с функциональным назначением "Многоквартирный жилой дом с нежилыми общественными помещениями и подземной автостоянкой по адресу: г. Москва, Сыромясницкий пр., дом 7, стр.1 (ЦАО, р-н Хамовники)" по адресу: город Москва, ЦАО, район "Хамовники", Сыромясницкий проезд, дом 7, строение 1	
Разработал							
Полевые работы		Семенов А. А.			25.03.21	Заказчик: АО "Инжпроектсервис"	
Камерал. работы		Воронова О. А.			25.03.21	Местоположение (адрес) объекта: город Москва, ЦАО, район "Хамовники", Сыромясницкий проезд, дом 7, строение 1	
Подзем. работы		Самойлова Н. О.			25.03.21		
Коррект. топогр.		Корпусова С. В.			25.03.21	Номенклатура: A-IX-07-07, A-IX-07-11, A-IX-07-12	
Коррект. подзем.		Рыжкова Л.А.			25.03.21		
ЛГР (Пр.лин.)		Черепанова Е. А.			25.03.21	ИНЖЕНЕРНО-ТОПОГРАФИЧЕСКИЙ ПЛАН (М 1:500)	
Дубликат юр.отм.		Петрушина М. Д.			25.03.21		

Стадия	Лист	Листов
	1	1

МОСКОМАРХИТЕКТУРА
© ГБУ "Мосгеотрест"

ГУП "Мосводосток"

ТПК-0033-20-(12)-НДК

Технологическое присоединение к централизованной системе водоотведения поверхностных сточных вод ГУП «Мосводосток» объекта «Реставрация и приспособление под современное использование выявленного объекта культурного наследия (ОКН) «Дом притча Христа Спасителя 1902г., арх. А.П. Попов совместно с М.Н. Лебединым с функциональным назначением "Многоквартирный жилой дом с нежилыми общественными помещениями и подземной автостоянкой по адресу: г. Москва, Сыромясницкий пр., дом 7, стр.1 (ЦАО, р-н Хамовники)" по адресу: город Москва, ЦАО, район «Хамовники», Сыромясницкий проезд, дом 7, строение 1

Изм.	Кол.уч.	Лист	№ док.	Подп.	Дата
Разраб.		Смекалин			08.11.21
Н. контр.		Тихомиров			08.11.21
ГИП		Смекалин			08.11.21

Наружные сети дождевой канализации

Стадия	Лист	Листов
Р	2	

План дождевой канализации. М 1:500

АО "Инжпроектсервис"

Формат А1 841 х 594

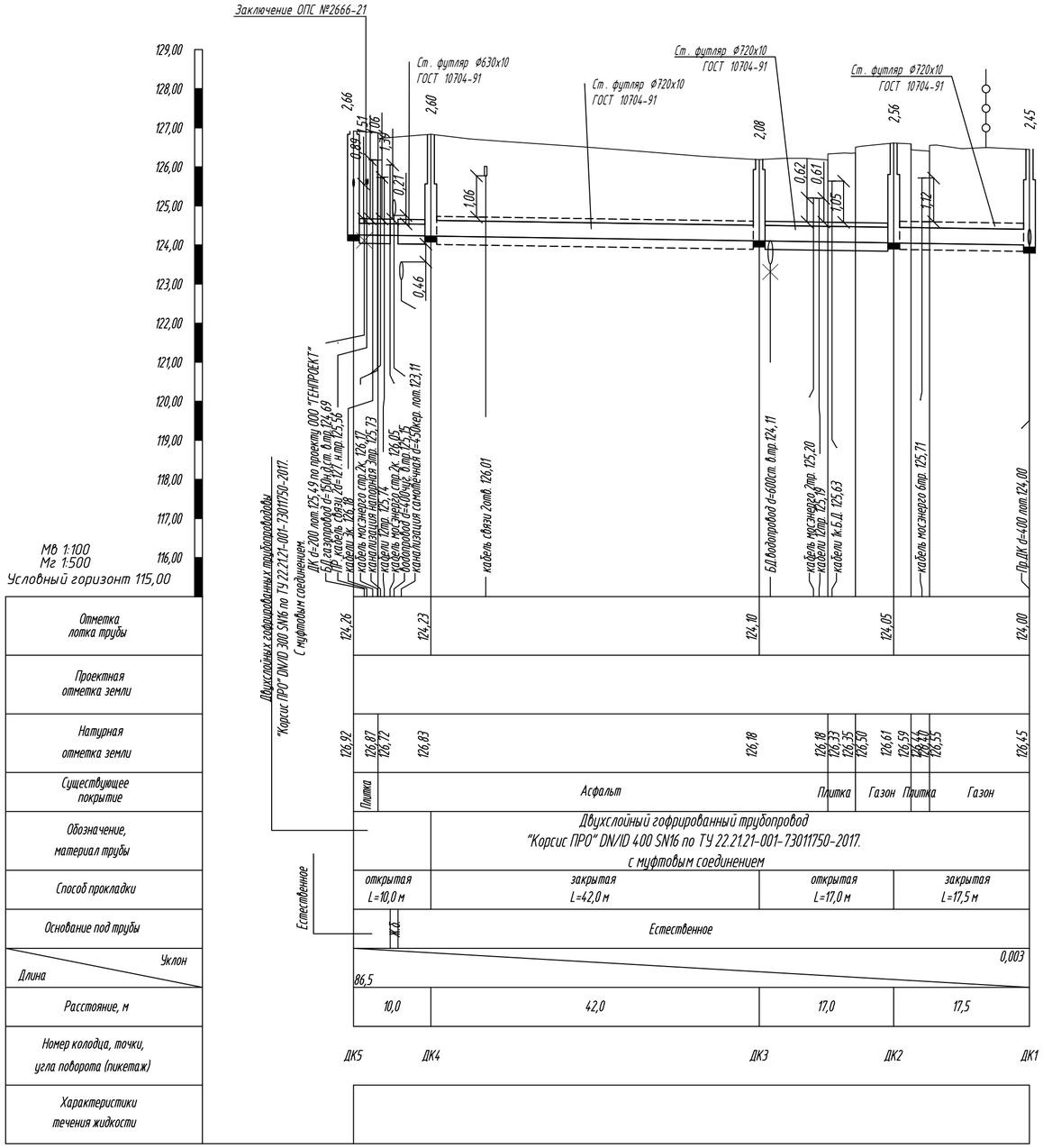

Описание выработки скв. N 12

Местоположение: см. схему
Способ бурения: колонковое

Абс.отм. 126.10 м
Глубина 41.00 м

СТРАТИГР. ИНДЕКС	N ИГЭ	АБС. ОТМ	ГЛУБ. ЗАЛ.	МОЩ-НОСТЬ	ОПИСАНИЕ ГРУНТОВ	Глубина подз.вод (м) появ.	Глубина подз.вод (м) уст.
		125.90	0.20	0.20	Древесина		
tQIV	1	122.70	3.40	3.20	Суглинок черно-серый, тугопластичный, песчанистый, с вкл. до 25% щебня, дресвы, мусора строительного (кирпич, бетон)		
		122.50	3.60	0.20	Песок средней крупности темно-серый, малой степени водонасыщения, с вкл. до 10% дресвы, с линзами песка крупного, рыхлый	3.60	3.60
	2а	120.60	5.50	1.90	Песок средней крупности темно-серый, водонасыщенный, с вкл. до 10% дресвы, с линзами песка крупного, рыхлый		
		119.80	6.30	0.80	Суглинок темно-серый, опесчаненный, мягкопластичный, с примесью орг.в-в, с вкл. дресвы, с прослоями суглинка тугопласт.		6.00
aQIV	3	118.50	7.60	1.30	Суглинок темно-серый, песчанистый, мягкопластичный, с вкл. дресвы	7.60	

Примечание

1. До начала производства земляных работ строительно-монтажной организации необходимо проверить абсолютные отметки лотков сети в точках присоединения, отшурфить существующие коммуникации и при расхождении отметок с отметками, принятыми в проекте, вызвать на место представителей: Заказчика, ГБУ "Мосгоргеотрест", Эксплуатирующих организаций, Проектных организаций и до принятия решения никаких работ не производить.

2. Прокладку сети канализации следует начинать от точки присоединения (снизу вверх).

3. Бетонные и железобетонные работы выполнять согласно СП 63.13330.2018, СП 52-101-2003, пособия к СП 52-101-2003, СП 70.13330.2012.

4. Подвеска коммуникаций выполняется по чертежам альбомов ПС-213 и СКЗ105-98.

5. Трубопроводы дождевой канализации подлежат предварительному и приемочному испытанию на герметичность в соответствии с требованиями раздела 7 "Испытание трубопроводов и сооружений" подраздела "Безнапорные трубопроводы" СНиП3.04.05-85 "Наружные сети и сооружения".*

Согласовано

Взам.инв. N

Подп. и дата

Инв. N подл.

						ГУП "Мосводосток"
						ТПК-0033-20-(12)-НДК
						Технологическое присоединение к централизованной системе водоотведения поверхностных сточных вод ГУП «Мосводосток» объекта: «Реставрация и приспособление под современное использование выявленного объекта культурного наследия (ОКН) «Дом причта Храма Христа Спасителя 1902г., арх. А.П. Попов совместно с М.Н. Литвиновым с функциональным назначением «Многоквартирный жилой дом с нежилыми общественными помещениями и подземной автостоянкой по адресу: г. Москва, Сойимоновский пр., дом 7, стр.1 ЦАО, р-н Хамовники»» по адресу: город Москва, ЦАО, район «Хамовники», Сойимоновский проезд, дом 7, строение 1
Изм.	Кол.уч.	Лист	№ док.	Подп.	Дата	
Разраб.		Карапузкин			08.11.21	Наружные сети дождевой канализации
						Стадия: Р; Лист: 3; Листов:
Н. контр.		Тихомиров			08.11.21	Профиль дождевой канализации
ГИП		Смекалин			08.11.21	АО "Инжпроектсервис"

Формат А2 594 х 420

ИПС/1-21/00021-ИГДИ
в 1-й части

СХЕМА РАСПОЛОЖЕНИЯ ЧАСТЕЙ

1

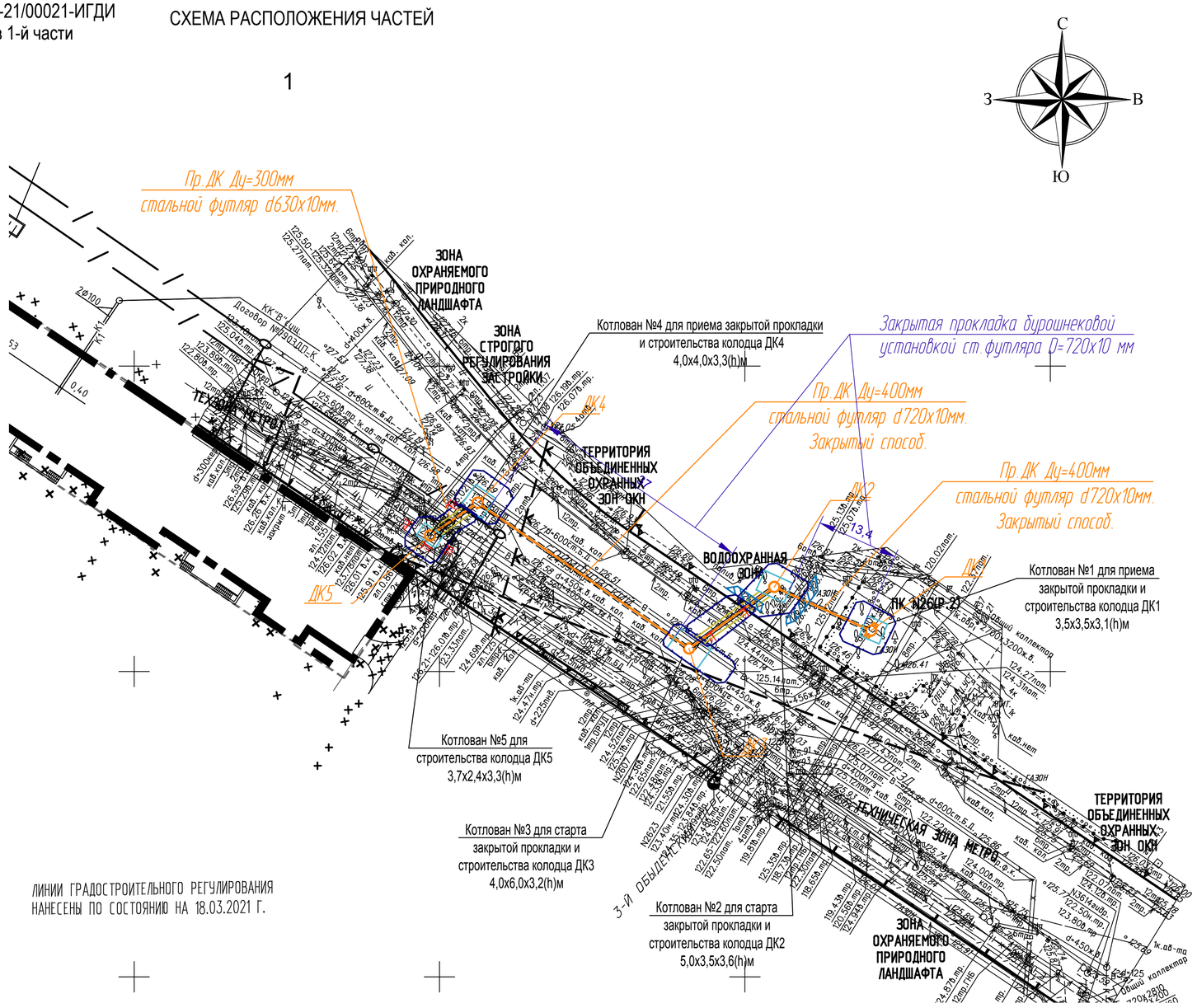

ЛИНИИ ГРАДОСТРОИТЕЛЬНОГО РЕГУЛИРОВАНИЯ НАНЕСЕНЫ ПО СОСТОЯНИЮ НА 18.03.2021 Г.

5а-5а

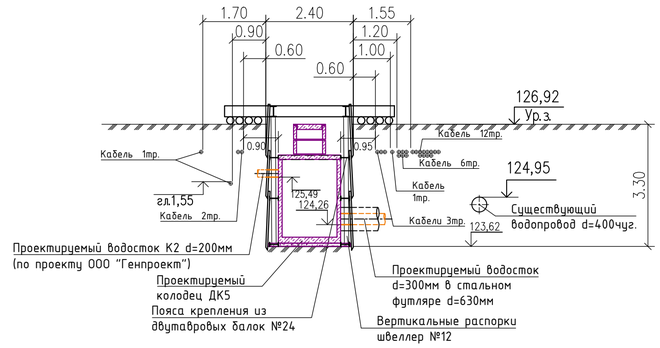

Условные обозначения

- K2 — проектируемая дождевая канализация
- K2 — проектируемая дождевая канализация в ж/б обойме усиления (футляре)
- устройство железобетонной обоймы усиления на существующий водосток

Условные обозначения стройгенплана

- ограждение стройплощадки
- траншеи и котлованы в деревянных креплениях
- траншеи и котлованы в рамных креплениях
- временная пешеходная дорожка из твердого асфальтобетонного покрытия

5б-5б

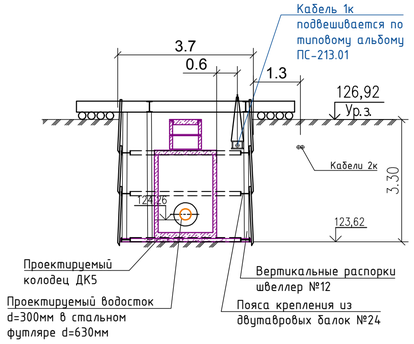

6-6

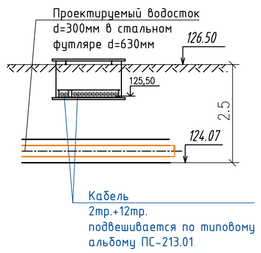

Условные обозначения линий градостроительного регулирования

КРАСНАЯ	границы территорий общего пользования улично-дорожной сети	ЛЗП	границы лесопарковых зеленых поясов	КЛ ТОП	границы территорий общего пользования
Береговая	границы береговых полос	зона регулирования застройки окн	границы зон регулирования застройки и хозяйственной деятельности	ПК	границы природных и озелененных территорий
	границы водоохранных зон	ПОХД	границы полос отвода железных дорог	КЛ ЛО	границы территорий, занятых линейными объектами
охранная зона ОКН	границы охранных зон объектов культурного наследия	защитная зона ОКН	границы защитных зон объектов культурного наследия		границы зон затопления и подтопления
	границы приаэродромной территории		границы зон охраняемого объекта	зона I пояса санитарной охраны	границы зон I пояса санитарной охраны
зона II пояса санитарной охраны	границы зон II пояса санитарной охраны		границы прибрежных защитных полос	охранная зона военного О	границы зон охраняемого военного объекта
охранная зона Кремля	границы зон охраны ансамбля Московского Кремля	охранная зона радиотехнического О	границы зон ограничений передающего радиотехнического объекта	зона охраняемого природного ландшафта	границы зон охраняемого природного ландшафта
охранная зона ООПТ	границы охранных зон особо охраняемой природной территории	санитарно-защитная зона	границы санитарно-защитных зон	ООЗТ	границы особо охраняемых зелёных территорий
охранная зона О электроэнергетики	границы охранных зон объектов электроэнергетики	охранная зона ОИ метрополитена	границы охранных зон объектов инфраструктуры метрополитена	охранная зона связи	границы охранных зон линий и сооружений связи
охранная зона трубопроводов	границы охранных зон трубопроводов		границы охранных зон стационарных пунктов наблюдений за состоянием окружающей среды		границы охранных зон пунктов государственной геодезической, нивелирной и гравиметрической сети
зона мин расстояний	границы зон минимальных расстояний	охранная зона теплосетей	границы охранных зон тепловых сетей	Тер ДКН	границы территорий объектов культурного наследия
ООПТ	границы особо охраняемых природных территорий	Резерв ООПТ	границы территорий, зарезервированных для образования особо охраняемых природных территорий	техническая зона	границы технических зон инженерных коммуникаций и сооружений
техническая зона метрополитена	границы технических зон метрополитена	зона внеуличного пешеходного перехода	границы внеуличных переходных переходов		границы полос воздушных подходов на аэродромах
линия застройки	границы линий застройки				

Условные обозначения подземных инженерных коммуникаций

Во 600 / 600 и выше	водопровод (водовод)	С	водосток	Д	дренаж
К	канализация		газопровод		теплопровод
	кабель МОСЭНЕРГО	о	кабель МОСГОРСВЕТ	к.ТВ	кабель телевидения
1к.ДС	кабель ДС	к.МПС	кабель МПС		кабель связи УПО
	кабель радио	Х	золопровод	А	воздухопровод
ИЛ.	илопровод		кабель МОСЭЛЕКТРОТРАНС		телефон. канализация
	бронированный кабель связи	Волновод	волновод		блочная канализация МОСЭНЕРГО
кабельный коллектор	кабельный коллектор МОСЭНЕРГО		кабель заземления	Б.Д.	бездейств. прокладки
ОК / общий коллектор	общий коллектор	пр	проекты		

Данный инженерно-топографический план является точной копией с оригинала ГБУ "Мосгоргеотрест" заказ № ИПС/1-21/00021-ИГДИ от 25.03.2021 г.

ГИП Смекалин В.А.

ЛИНИИ ГРАДОСТРОИТЕЛЬНОГО РЕГУЛИРОВАНИЯ НАНЕСЕНЫ ПО СОСТОЯНИЮ НА 18.03.21

ПРОЕКТИРОВАНИЕ ВЫПОЛНИТЬ В УВЯЗКЕ С СУЩЕСТВУЮЩИМИ ОТМЕТКАМИ

Положение электрических кабелей проверено по материалам МКС – филиал ПАО "Россети Московский регион" Дата: 22.03.2021г. Исполнитель: Питеров А.Д.

По вопросам несоответствия планового положения подземных коммуникаций обращаться по тел. (495) 530-20-22 (доб.11-43)

Без печати ГБУ "Мосгоргеотрест" недействителен.
Использование другими организациями не допускается

						ИПС/1-21/00021 - ИГДИ	
Изм.	Кол.уч.	Лист	№ док.	Подпись	Дата	Наименование объекта: "Реставрация и приспособление под современное использование выявленного объекта культурного наследия (ОКН) "Дом прихта Храма Христа Спасителя 1902г., арх. А.П. Попов совместно с М.Н. Литвиновым с функциональным назначением "Многоквартирный жилой дом с нежилыми общественными помещениями и подземной автостоянкой по адресу: г. Москва, Сойимоновский пр., дом 7, стр.1 (ЦАО, р-н Хамовники)" по адресу: город Москва, ЦАО, район "Хамовники", Сойимоновский проезд, дом 7, строение 1"		
Разработал							
Полевые работы		Семенов А.А.			25.03.21	Заказчик: АО "Инжпроектсервис"	
Камерал. работы		Воронова О.А.			25.03.21	Местоположение (адрес) объекта: город Москва, ЦАО, район "Хамовники", Сойимоновский проезд, дом 7, строение 1	Стадия: П; Лист: 1; Листов: 1
Подзем. работы		Самойлова Н.О.			25.03.21		
Коррект. топогр.		Корпусова С.В.			25.03.21	Номенклатура: А-IX-07-07, А-IX-07-11, А-IX-07-12	
Коррект. подзем.		Рыжкова Л.А.			25.03.21		
ЛГР (Кр.лин.)		Черепанова Е.А.			25.03.21	ИНЖЕНЕРНО-ТОПОГРАФИЧЕСКИЙ ПЛАН (М 1:500)	МОСКОМАРХИТЕКТУРА © ГБУ "Мосгоргеотрест"
Дубликат кр.отм.		Петрунина М.Д.			25.03.21		

						ГУП "Мосводосток"		
						ТПК-0033-20-(12)-ПОС 1		
						Технологическое присоединение к централизованной системе водоотведения поверхностных сточных вод ГУП «Мосводосток» объекта: «Реставрация и приспособление под современное использование выявленного объекта культурного наследия (ОКН) «Дом прихта Храма Христа Спасителя 1902г., арх. А.П. Попов совместно с М.Н. Литвиновым с функциональным назначением "Многоквартирный жилой дом с нежилыми общественными помещениями и подземной автостоянкой по адресу: г. Москва, Сойимоновский пр., дом 7, стр.1 ЦАО, р-н Хамовники»» по адресу: город Москва, ЦАО, район «Хамовники», Сойимоновский проезд, дом 7, строение 1		
Изм.	Кол.уч.	Лист	№ док.	Подп.	Дата			
Разраб.		Романова			08.21	Проект организации строительства	Стадия: П	Лист: 2	Листов:
Проверил		Сиренко			08.21				
Нач.отдела		Ермакова							
Н.контр.		Тихомиров			08.21	Стройгенплан М 1:500.	АО "Инжпроектсервис"		
ГИП		Смекалин			08.21				
Гл.инженер		Степанов			08.21				

Согласовано | Взам.инв. N | Подп. и дата | Инв. N подл.

Закрытая прокладка бурошнековой установкой ст.футляра D=720х10 мм



Профиль существующей сети

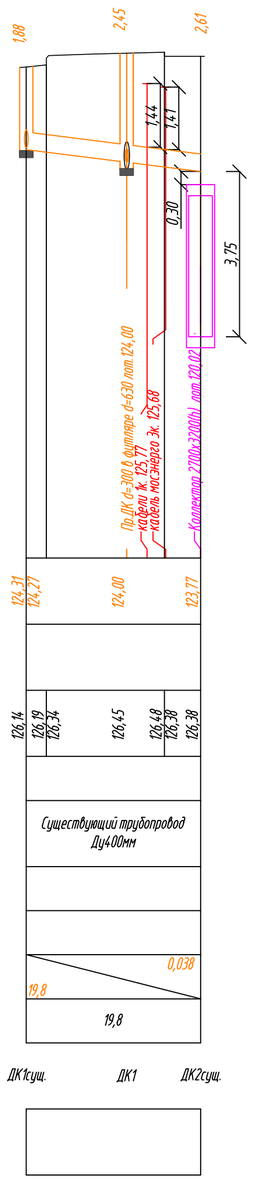

Описание выработки скв. N 12

Местоположение: см. схему
Способ бурения: колонковое
ø
Абс.отм. 126.10 м
Глубина 41.00 м

СТРАТИГР. ИНДЕКС	N ИГЭ	АБС ОТМ	ГЛУБ. ЗАЛ.	МОЩ-НОСТЬ	ОПИСАНИЕ ГРУНТОВ	Глубина подз.вод (м) появ.	Глубина подз.вод (м) уст.
		125.90	0.20	0.20	Древесина		
tQIV	1	122.70	3.40	3.20	Суглинок черно-серый, тугопластичный, песчанистый, с вкл. до 25% щебня, дресвы, мусора строительного (кирпич, бетон)		
		122.50	3.60	0.20	Песок средней крупности темно-серый, малой степени водонасыщения, с вкл. до 10% дресвы, с линзами песка крупного, рыхлый	3.60	3.60
	2а	120.60	5.50	1.90	Песок средней крупности темно-серый, водонасыщенный, с вкл. до 10% дресвы, с линзами песка крупного, рыхлый		
		119.80	6.30	0.80	Суглинок темно-серый, опесчаненный, мягкопластичный, с примесью орг.в-в, с вкл. дресвы, с прослоями суглинка тугопласт.		6.00
aQIV	3	118.50	7.60	1.30	Суглинок темно-серый, песчанистый, мягкопластичный, с вкл. дресвы	7.60	

Отметка лотка трубы	
Проектная отметка земли	
Натурная отметка земли	
Существующее покрытие	
Обозначение, материал трубы	
Способ прокладки	
Основание под трубы	
Уклон / Длина	
Расстояние, м	
Номер колодца, точки, угла поворота (пикетаж)	
Характеристики течения жидкости	

Согласовано

Взам. инв. N°

Подп. и дата

Инв. N° подл.

Изм.	Кол.уч.	Лист	№ док.	Подп.	Дата
Разраб.		Романова			08.21
Проверил		Сиренко			08.21
Рук. группы		Ермакова			08.21
Н.контр.		Ермакова			08.21
ГИП					

ГУП "Мосводосток"

ТПК-0033-20-(12)-ПОС 1

Технологическое присоединение к централизованной системе водоотведения поверхностных сточных вод ГУП «Мосводосток» объекта: «Реставрация и приспособление под современное использование выявленного объекта культурного наследия (ОКН) «Дом притча Храма Христа Спасителя 1902г., арх. А.П. Попов совместно с М.Н. Литвиновым с функциональным назначением «Многоквартирный жилой дом с нежилыми общественными помещениями и подземной автостоянкой по адресу: г. Москва, Сайгонавский пр., дом 7, стр.1 (ЦАО, р-н Хамовники)» по адресу: город Москва, ЦАО, район «Хамовники», Сайгонавский проезд, дом 7, строение 1

Стадия	Лист	Листов
П	2	

Проект организации строительства

Организационно-технологическая схема закрытой прокладки

АО "Инжпроектсервис"

ИПС/1-21/00021-ИГДИ
в 1-й части

СХЕМА РАСПОЛОЖЕНИЯ ЧАСТЕЙ

1

С
З
В
Ю

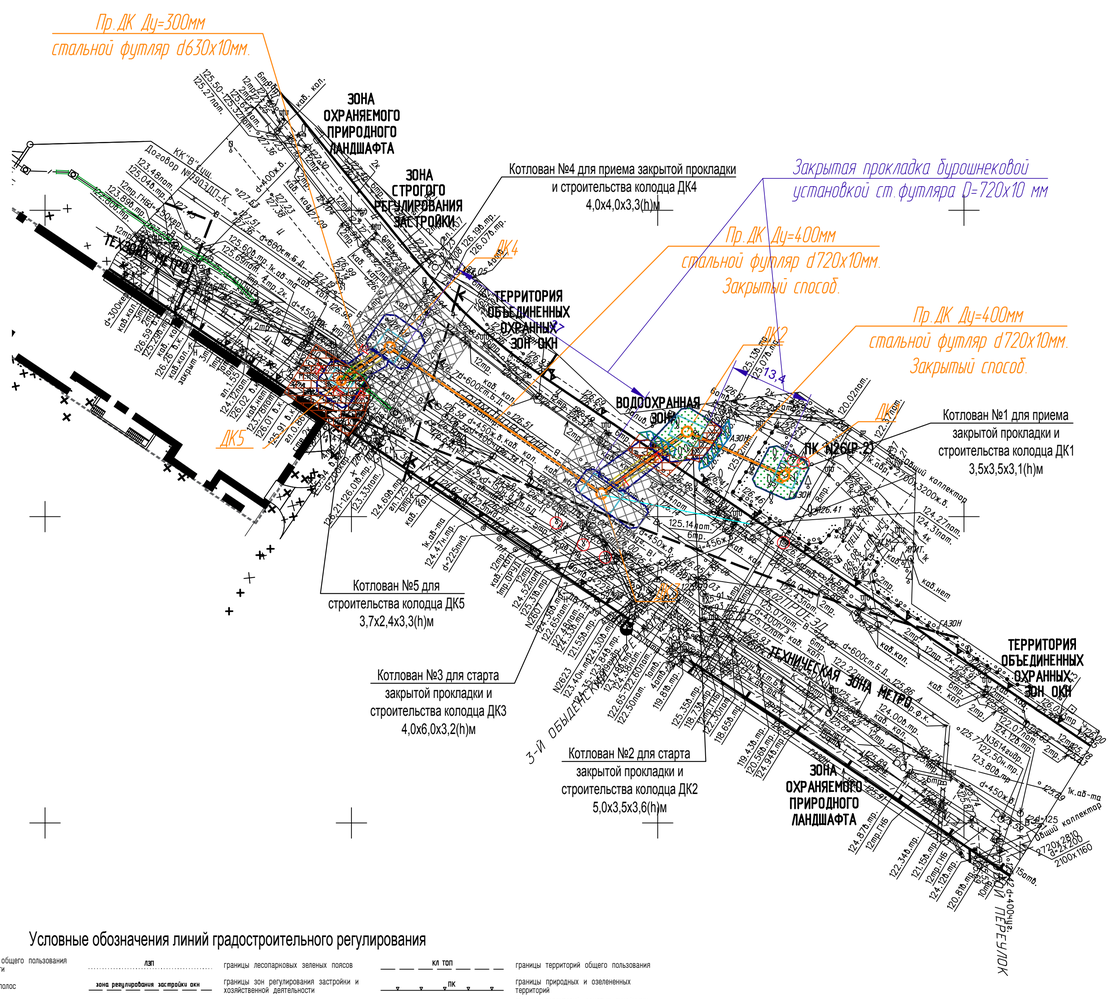

Условные обозначения линий градостроительного регулирования

КРАСНАЯ	границы территорий общего пользования улично-дорожной сети	ЛЭП	границы лесопарковых зеленых поясов	КЛ ТОП	границы территорий общего пользования
береговая	границы береговых полос	зона регулирования застройки окн	границы зон регулирования застройки и хозяйственной деятельности	ПК	границы природных и озелененных территорий
	границы водоохранных зон	ПОЛЕ	границы полос отвода железных дорог	КЛ ЛО	границы территорий, занятых линейными объектами
охранная зона ОКН	границы охранных зон объектов культурного наследия	защитная зона ОКН	границы защитных зон объектов культурного наследия		границы зон затопления и подтопления
	границы приаэродромной территории		границы зон охраняемого объекта	зона I пояса санитарной охраны	границы зон I пояса санитарной охраны
зона II пояса санитарной охраны	границы зон II пояса санитарной охраны		границы прибрежных защитных полос	охранная зона военного О	границы зон охраняемого военного объекта
охранная зона Кремля	границы зон охраны ансамбля Московского Кремля	охранная зона радиотехническая О	границы зон ограничений передающего радиотехнического объекта	зона охраняемого природного ландшафта	границы зон охраняемого природного ландшафта
охранная зона ООПТ	границы охранных зон особо охраняемой природной территории	санитарно-защитная зона	границы санитарно-защитных зон	ОЗЗТ	границы особо охраняемых зеленых территорий
охранная зона О электроэнергетики	границы охранных зон объектов электроэнергетики	охранная зона ОИ метрополитена	границы охранных зон объектов инфраструктуры метрополитена	охранная зона связи	границы охранных зон линий и сооружений связи
охранная зона трубопроводов	границы охранных зон трубопроводов		границы охранных зон стационарных пунктов наблюдений за состоянием окружающей среды		границы охранных зон пунктов государственной геодезической нивелирной и гравиметрической сети
зона мин расстояний	границы зон минимальных расстояний	охранная зона теплосетей	границы охранных зон тепловых сетей	Тер ОКН	границы территорий объектов культурного наследия
ООПТ	границы охранных зон особо охраняемых природных территорий	Резерв ООПТ	границы территорий, зарезервированных для образования особо охраняемых природных территорий	техническая зона	границы технических зон инженерных коммуникаций и сооружений
техническая зона метрополитена	границы технических зон метрополитена	зона внеуличного пешеходного перехода	границы внеуличных переходных переходов		границы полос воздушных подходов на аэродромах
линия застройки	границы линий застройки				

Условные обозначения подземных инженерных коммуникаций

Во 600 В / 600 и выше В	водопровод (водовод)	С	водосток	Д	дренаж
К	канализация		газопровод		теплопровод
	кабель МОСЭНЕРГО		кабель МОСГОРСВЕТ	к.ТВ	кабель телевидения
ж.ДС	кабель ДС	к.МПС	кабель МПС		кабель связи УПО
	кабель радио	Х	золопровод		воздухопровод
И.Л.	илопровод		кабель МОСЭЛЕКТРОТРАНС		телефон. канализация
	бронированный кабель связи	волновод	волновод		блочная канализация МОСЭНЕРГО
кабельный коллектор	кабельный коллектор МОСЭНЕРГО		кабель заземления	В.Д.	бездейств. прокладки
общий коллектор	общий коллектор	пр	проекты		

Условные обозначения инженерных сетей

- К2 — проектируемая дождевая канализация
- К2 — проектируемая дождевая канализация в ж/б обойме усиления (футляре)
- С — устройство железобетонной обоймы усиления на существующий водосток

ЛИНИИ ГРАДОСТРОИТЕЛЬНОГО РЕГУЛИРОВАНИЯ НАНЕСЕНЫ ПО СОСТОЯНИЮ НА 18.03.2021 Г.

Условные обозначения стройгенплана

- ограждение стройплощадки
- траншеи и котлованы в деревянных креплениях
- траншеи и котлованы в рамных креплениях
- Временная пешеходная дорожка из деревянного настила

Условные обозначения к благоустройству

- Восстанавливаемый газон
- Восстанавливаемое асфальтобое покрытие (проезжая часть)
- Восстанавливаемое покрытие из гранитной плитки (тротуар)

Данный инженерно-топографический план является точной копией с оригинала "Мосгеотрест"
заказ № ИПС/1-21/00021-ИГДИ от 25.03.2021 г.

ГИП Смекалин В.А.

ЛИНИИ ГРАДОСТРОИТЕЛЬНОГО РЕГУЛИРОВАНИЯ НАНЕСЕНЫ ПО СОСТОЯНИЮ НА 18.03.21

ПРОЕКТИРОВАНИЕ ВЫПОЛНИТЬ В УВЯЗКЕ С СУЩЕСТВУЮЩИМИ ОТМЕТКАМИ

Положение электрических кабелей проверено по материалам МКС – филиал ПАО "Россети Московский регион" Дата: 22.03.2021г. Исполнитель: Питеров А.Д.

По вопросам несоответствия планового положения подземных коммуникаций обращаться по тел. (495) 530-20-22 (доб.11-43)

Без печати ГБУ "Мосгеотрест" недействителен.
Использование другими организациями не допускается

						ИПС/1-21/00021 - ИГДИ		
Изм.	Кол.уч.	Лист	№ док.	Подпись	Дата	Наименование объекта: "Реставрация и приспособление под современное использование выявленного объекта культурного наследия (ОКН) "Дом причта Храма Христа Спасителя 1902г., арх. А.П. Попов совместно с М.Н. Литвиновым с функциональным назначением "Многоквартирный жилой дом с нежилыми общественными помещениями и подземной автостоянкой по адресу: г. Москва, Сойменовский пр., дом 7, стр.1 ЦАО, р-н Хамовники" по адресу: город Москва, ЦАО, район "Хамовники", Сойменовский проезд, дом 7, строение 1"			
Разработал								
Полевые работы		Семенов А. А.			25.03.21	Заказчик: АО "Инжпроектсервис"		
Камерал. работы		Воронова О. А			25.03.21	Местоположение (адрес) объекта: город Москва, ЦАО, район "Хамовники", Сойменовский проезд, дом 7, строение 1	Стадия	Лист	Листов
Подзем. работы		Самойлова Н. О			25.03.21			1	1
Коррект. топогр.		Корпусова С. В			25.03.21	Номенклатура: A-IX-07-07, A-IX-07-11, A-IX-07-12			
Коррект. подзем.		Рыжкова Л.А.			25.03.21	ИНЖЕНЕРНО-ТОПОГРАФИЧЕСКИЙ ПЛАН (М 1:500)	МОСКОМАРХИТЕКТУРА © ГБУ "Мосгеотрест"		
ЛГР (Кр.лин.)		Черепанова Е. А.			25.03.21				
Дубликат н.о.т.м		Петрунина М. Д			25.03.21				

						ГУП "Мосводосток"		
						ТПК -0033-20-(12)- ПОС 1		
						Технологическая присоединение к централизованной системе водоотведения поверхностных сточных вод ГУП «Мосводосток» объекта: «Реставрация и приспособление под современное использование выявленного объекта культурного наследия (ОКН) «Дом причта Храма Христа Спасителя 1902г., арх. А.П. Попов совместно с М.Н. Литвиновым с функциональным назначением «Многоквартирный жилой дом с нежилыми общественными помещениями и подземной автостоянкой по адресу: г. Москва, Сойменовский пр., дом 7, стр.1 ЦАО, р-н Хамовники» по адресу: город Москва, ЦАО, район «Хамовники», Сойменовский проезд, дом 7, строение 1		
Изм.	Кол.уч.	Лист	N док.	Подп.	Дата			
Разраб.		Романова			11.21	Проект организации строительства	Стадия	Лист	Листов
Проверил		Сиренко			11.21		П	4	
Нач.отдела		Ермакова			11.21				
Н.контр.		Тихомиров			11.21	Организационно-технологическая схема восстановления нарушенного благоустройства М 1:500	АО "ИНЖПРОЕКТСЕРВИС"		
ГИП		Смекалин			11.21				
Гл.инженер		Степанов			11.21				

Формат А1

Согласовано | Взам. инв. № | Подп. и дата | Инв. № подл.