



ПРАВИТЕЛЬСТВО МОСКВЫ  
ДЕПАРТАМЕНТ ГОРОДСКОГО ИМУЩЕСТВА ГОРОДА МОСКВЫ

**РАСПОРЯЖЕНИЕ**

08 ноября 2021 г.

№ 49993

**Об изъятии для государственных  
нужд объектов недвижимого  
имущества**

В соответствии с Земельным кодексом Российской Федерации, статьями 279 и 281 Гражданского кодекса Российской Федерации, Федеральным законом от 05 апреля 2013 г. № 43-ФЗ «Об особенностях регулирования отдельных правоотношений в связи с присоединением к субъекту Российской Федерации - городу федерального значения Москве территорий и о внесении изменений в отдельные законодательные акты Российской Федерации», постановлениями Правительства Москвы от 20 февраля 2013 г. № 99-ПП «Об утверждении Положения о Департаменте городского имущества города Москвы», от 25 февраля 2014 г. № 77-ПП «О порядке взаимодействия органов исполнительной власти города Москвы при осуществлении мероприятий, направленных на обеспечение строительства объектов капитального строительства в рамках реализации адресной инвестиционной программы города Москвы», от 23 декабря 2015 г. № 941-ПП «Об утверждении порядков взаимодействия органов исполнительной власти города Москвы, а также организаций при осуществлении мероприятий, направленных на обеспечение освобождения территорий города Москвы, и признании утратившими силу правовых актов города Москвы», от 29 ноября 2016 г. № 802-ПП «Об утверждении проекта планировки территории линейного объекта участка улично-дорожной сети - Восточный дублер Калужского шоссе на участке деревня Сосенки - ЦКАД», а также в целях реализации постановления Правительства Москвы от 02 сентября 2011 г. № 408-ПП

«Об утверждении Государственной программы города Москвы «Развитие транспортной системы», в связи с обращениями Департамента капитального ремонта города Москвы от 25 октября 2021 г. и от 29 октября 2021 г.:

1. Изъять для государственных нужд у правообладателей объекты недвижимого имущества (приложение) для целей, указанных в Государственной программе города Москвы «Развитие транспортной системы».

2. Управлению по реализации градостроительной политики и транспортной инфраструктуры в течение 7 дней со дня издания настоящего распоряжения направить его копии заказными письмами с уведомлениями в адреса правообладателей изымаемых объектов недвижимого имущества.

3. Отделу внутренних и внешних коммуникаций в течение 7 дней со дня издания настоящего распоряжения обеспечить его публикацию в средствах массовой информации.

4. Управлению обеспечения кадастрового учета и регистрации прав:

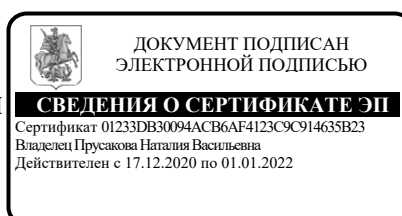
- в срок не позднее 7 календарных дней со дня издания распоряжения обеспечить направление решения об изъятии объектов недвижимого имущества в Управление Росреестра по Москве;

- в установленный срок обеспечить постановку на государственный кадастровый учет изымаемых земельных участков (приложение).

5. Государственному казенному учреждению города Москвы Дирекция капитального ремонта Департамента капитального ремонта города Москвы обеспечить подписание соглашений об изъятии земельных участков (приложение) с правообладателями.

6. Контроль за выполнением настоящего распоряжения оставляю за собой.

**Заместитель руководителя  
Департамента городского  
имущества города Москвы**



**Н.В. Прусакова**

Приложение

к распоряжению Департамента  
городского имущества города Москвы  
от 08 ноября 2021 г. № 49993

**Перечень объектов недвижимости, подлежащих изъятию для государственных нужд**

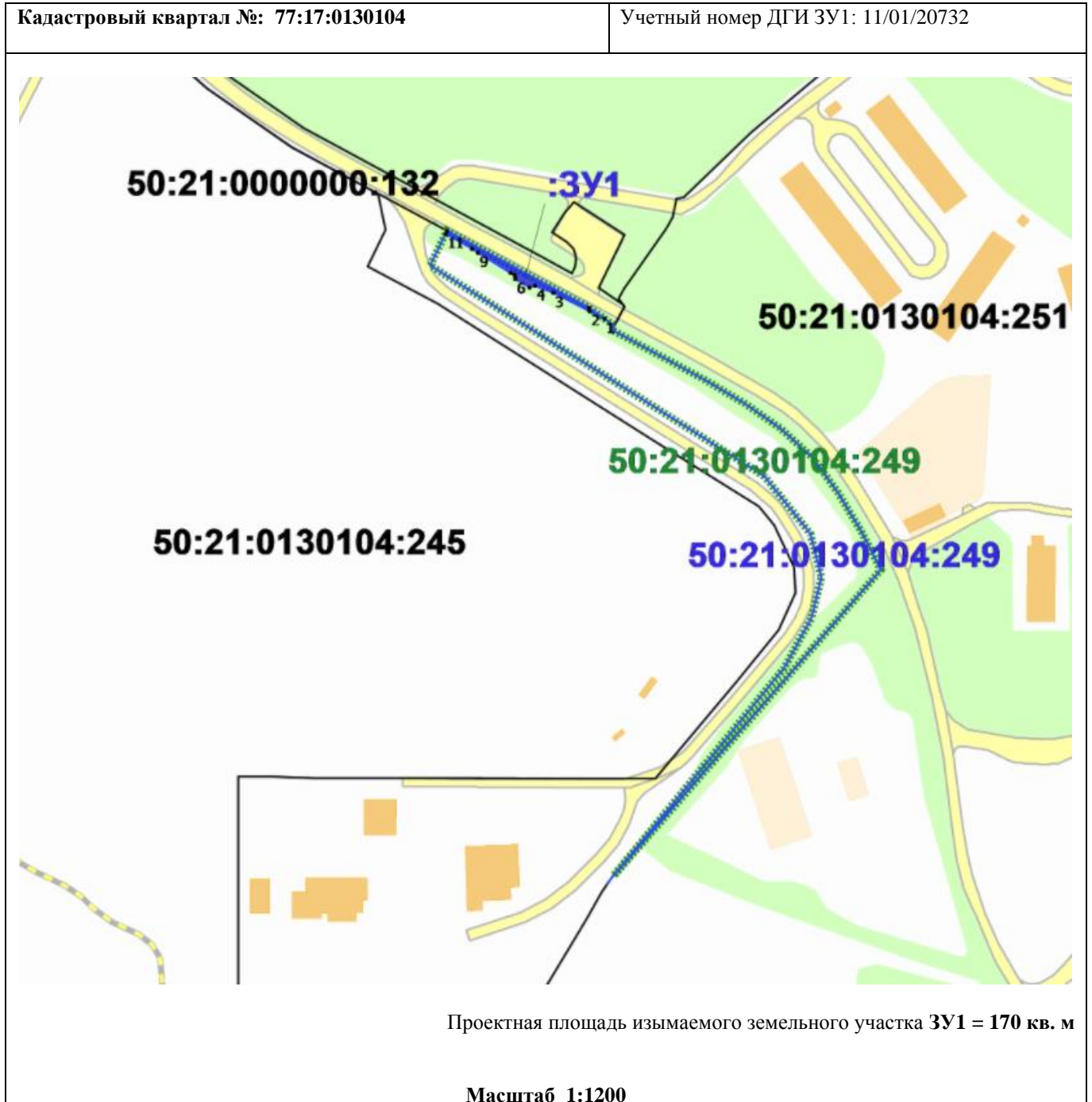
№	Адрес объекта недвижимого имущества	Объект недвижимого имущества, подлежащий изъятию	Вид имущественных прав, дата и номер записи регистрации в Едином государственном реестре недвижимости
1	2	3	4
1	Местоположение установлено относительно ориентира, расположенного в границах участка. Почтовый адрес ориентира: г. Москва, пос. Воскресенское, д. Городище, уч-10	Земельный участок, подлежащий образованию из земельного участка с кадастровым номером 50:21:0130104:249 (приложение № 1 к настоящему Перечню)	Постоянное (бессрочное) пользование, запись о регистрации от 04 октября 2007 г. № 50-50-98/022/2007-201
2	Местоположение установлено относительно ориентира, расположенного в границах участка. Почтовый адрес ориентира: г. Москва, пос. Воскресенское, д. Городище, уч-7	Земельные участки, подлежащие образованию из земельного участка с кадастровым номером 50:21:0130104:242 (приложение № 2 к настоящему Перечню)	Постоянное (бессрочное) пользование, запись о регистрации от 23 марта 2007 г. № 50-50-98/003/2007-065

1	2	3	4
3	Местоположение установлено относительно ориентира, расположенного в границах участка. Почтовый адрес ориентира: г. Москва, пос. Десеновский, вблизи д. Пенино, уч. № 71	Земельный участок, подлежащий образованию из земельного участка с кадастровым номером 50:21:0130104:26 (приложение № 3 к настоящему Перечню)	Собственность, запись о регистрации от 20 января 2012 г. № 50-50-21/127/2011-408
4	г. Москва, пос. Десеновское, кв-л 60, вл. 1А	Земельные участки, подлежащие образованию из земельного участка с кадастровым номером 77:17:0000000:13963 (приложение № 4 к настоящему Перечню)	Собственность, запись о регистрации от 22 сентября 2020 г. № 77:17:0000000:13963-77/051/2020-1

Приложение № 1

к Перечню объектов недвижимого имущества, подлежащих изъятию для государственных нужд

Схема расположения земельного участка на кадастровом плане территории:  
местоположение установлено относительно ориентира, расположенного в границах участка. Почтовый адрес ориентира: г. Москва, пос. Воскресенское, д. Городище, уч-10



к Перечню объектов недвижимого имущества, подлежащих изъятию для государственных нужд

Схема расположения земельного участка на кадастровом плане территории:  
местоположение установлено относительно ориентира, расположенного в границах участка. Почтовый адрес ориентира: г. Москва, пос. Воскресенское, д. Городище, уч-7

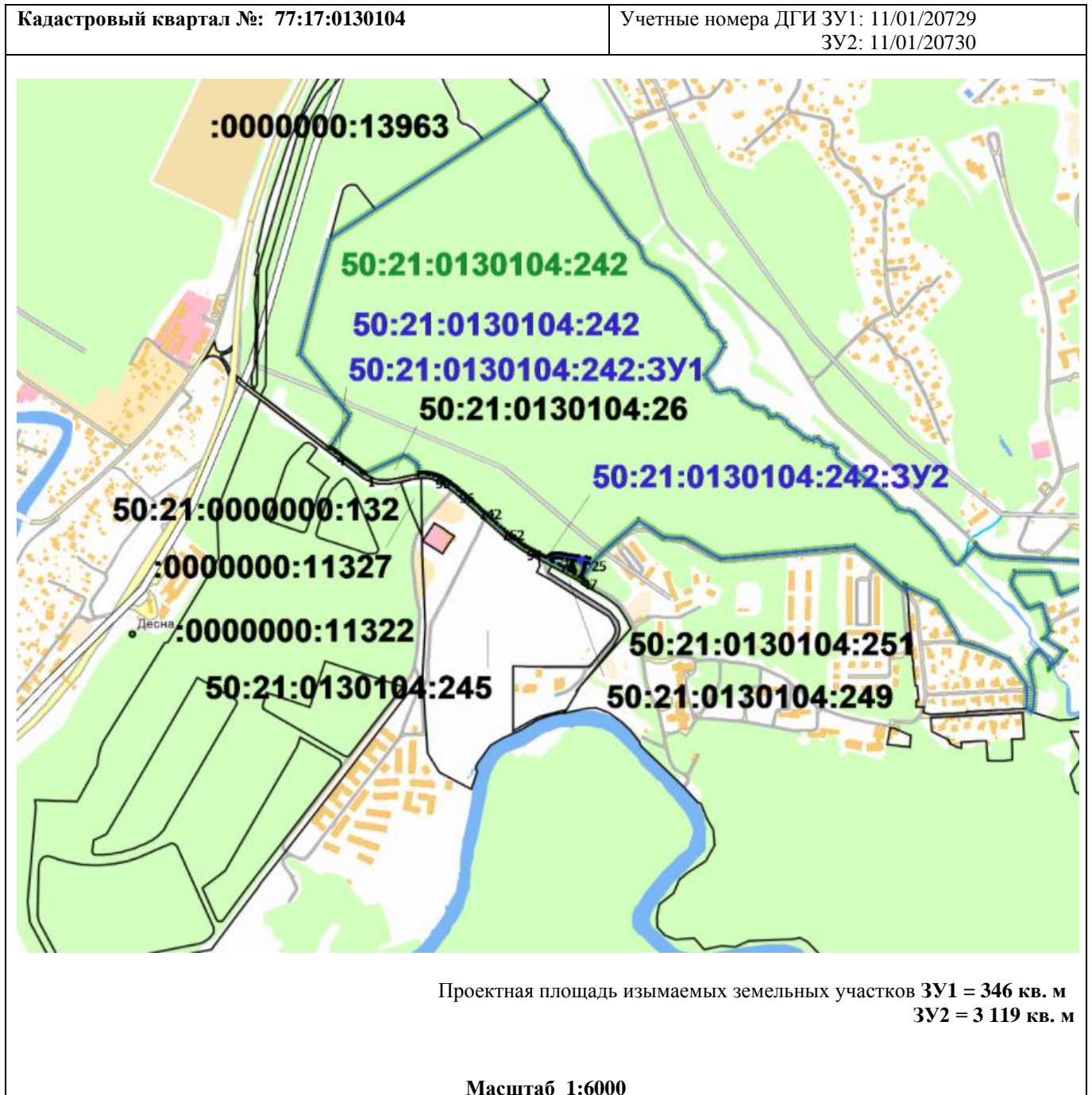



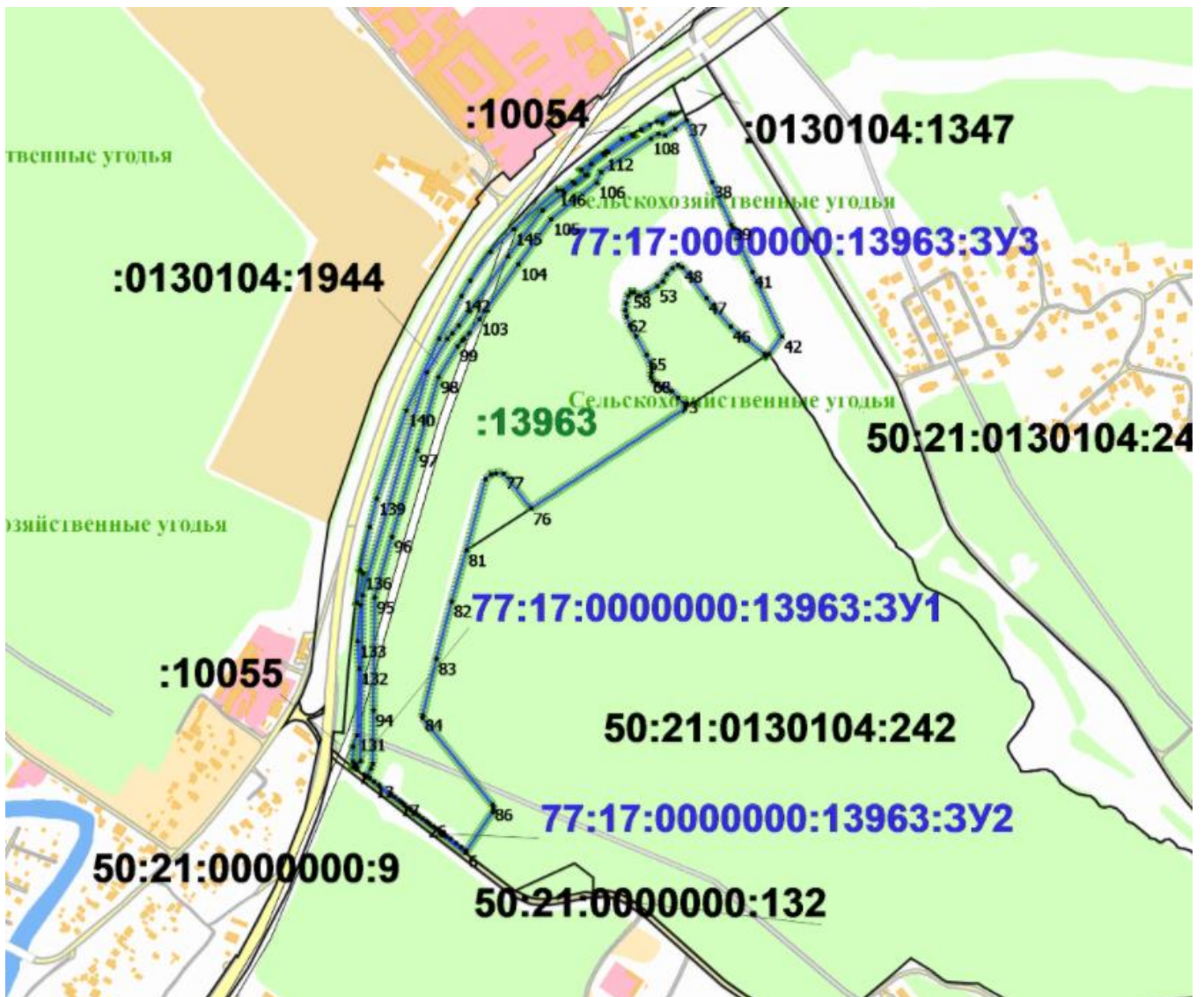
Схема расположения земельного участка на кадастровом плане территории:  
местоположение установлено относительно ориентира, расположенного в границах участка. Почтовый адрес ориентира: г. Москва, пос. Десеновский, вблизи д. Пенино, уч. № 71



к Перечню объектов недвижимого имущества, подлежащих изъятию для государственных нужд

Схема расположения земельного участка на кадастровом плане территории:  
г. Москва, пос. Десеновское, кв-л 60, вл. 1А

Кадастровый квартал №: 77:17:0000000	Учетные номера ДГИ ЗУ1: 11/01/20738 ЗУ2: 11/01/20739
--------------------------------------	---



Проектная площадь изымаемых земельных участков ЗУ1 = 14 кв. м  
ЗУ2 = 579 кв. м

Масштаб 1:5000