



ПРАВИТЕЛЬСТВО МОСКВЫ
ДЕПАРТАМЕНТ ГОРОДСКОГО ИМУЩЕСТВА ГОРОДА МОСКВЫ

РАСПОРЯЖЕНИЕ

02 сентября 2021 г.

№ 38121

**Об изъятии для государственных
нужд объектов недвижимого
имущества**

В соответствии с Земельным кодексом Российской Федерации, статьями 279 и 281 Гражданского кодекса Российской Федерации, Федеральным законом от 05 апреля 2013 г. № 43-ФЗ «Об особенностях регулирования отдельных правоотношений в связи с присоединением к субъекту Российской Федерации - городу федерального значения Москве территорий и о внесении изменений в отдельные законодательные акты Российской Федерации», постановлениями Правительства Москвы от 20 февраля 2013 г. № 99-ПП «Об утверждении Положения о Департаменте городского имущества города Москвы», от 25 февраля 2014 г. № 77-ПП «О порядке взаимодействия органов исполнительной власти города Москвы при осуществлении мероприятий, направленных на обеспечение строительства объектов капитального строительства в рамках реализации адресной инвестиционной программы города Москвы», от 14 ноября 2019 г. № 1497-ПП «Об утверждении проекта планировки территории линейного объекта - улично-дорожная сеть в северной части г. Троицка», а также в целях реализации постановления Правительства Москвы от 03 ноября 2020 г. № 1871-ПП «Об Адресной инвестиционной программе города Москвы на 2020-2023 годы», в связи с обращением Департамента развития новых территорий города Москвы от 19 августа 2021 г. № ДРНТ-2-5677/1:

1. Изъять для государственных нужд - для целей, указанных в Адресной инвестиционной программе города Москвы на 2020-2023 годы: «Развитие улично-дорожной сети городского округа Троицк (1 этап). Этап 1.1. Строительство участка магистральной улицы общегородского значения от Октябрьского проспекта до Калужского шоссе. Этап 1.2. Реконструкция ул. Заречная с организацией движения пассажирского транспорта», у правообладателей объекты недвижимого имущества (приложение).

2. Управлению по реализации градостроительной политики и транспортной инфраструктуры в течение 7 дней со дня издания настоящего распоряжения направить его копии заказными письмами с уведомлениями в адреса правообладателей изымаемых объектов недвижимого имущества.

3. Отделу внутренних и внешних коммуникаций в течение 7 дней со дня издания настоящего распоряжения обеспечить его публикацию в средствах массовой информации.

4. Управлению обеспечения кадастрового учета и регистрации прав:

- в срок не позднее 7 календарных дней со дня издания распоряжения обеспечить направление решения об изъятии объектов недвижимого имущества в Управление Росреестра по Москве;

- в установленный срок обеспечить постановку на государственный кадастровый учет изымаемых земельных участков (приложение).

5. Контроль за выполнением настоящего распоряжения оставляю за собой.

**Заместитель руководителя
Департамента городского
имущества города Москвы**



А.В. Михеев

Приложение

к распоряжению Департамента городского
имущества города Москвы
от 02 сентября 2021 г. № 38121

ПЕРЕЧЕНЬ

объектов недвижимого имущества, подлежащих изъятию для государственных нужд

№	Адрес объекта недвижимого имущества	Объект недвижимого имущества, подлежащий изъятию	Вид имущественных прав, дата и номер записи регистрации в Едином государственном реестре недвижимости
1	2	3	4
1.	г. Москва, г. Троицк, пл. Академическая, вл. 5	Земельный участок, подлежащий образованию из земельного участка с кадастровым номером 50:54:0010103:104 (приложение № 1 к настоящему Перечню)	Аренда, договор от 27 ноября 2015 г. № М-12-048115 сроком до 10 июня 2064 г., запись о регистрации от 25 декабря 2015 г. № 77-77/017-77/017/086/2015-254/2
2.	Местоположение установлено относительно ориентира, расположенного в границах участка. Почтовый адрес ориентира: г. Москва, г. Троицк, ул. Садовая, дом 3	Земельный участок, подлежащий образованию из земельного участка с кадастровым номером 50:54:0020312:17 (приложение № 2 к настоящему Перечню)	Собственность, запись о регистрации от 20 июля 2000 г. № 50-01.54-4.2000-008.1

1	2	3	4
3.	г. Москва, г. Троицк, СНТ «Ветеран-2а»	Земельный участок, подлежащий образованию из земельного участка с кадастровым номером 77:19:0020307:232 (приложение № 3 к настоящему Перечню)	Собственность, запись о регистрации от 04 февраля 2016 г. № 77-77/017-77/017/086/2015-104/1
4.	Местоположение установлено относительно ориентира, расположенного в границах участка. Почтовый адрес ориентира: г. Москва, г. Троицк, СНТ «Ветеран-2а», уч-к 124	Земельный участок, подлежащий образованию из земельного участка с кадастровым номером 50:54:0020307:124 (приложение № 4 к настоящему Перечню)	Собственность, запись о регистрации от 20 февраля 2007 г. № 50-50-54/001/2007-104
5.	Местоположение установлено относительно ориентира, расположенного в границах участка. Почтовый адрес ориентира: г. Москва, г. Троицк, ул. 4-я Вишневая, дом 47	Земельный участок с кадастровым номером 50:54:0020307:81	Собственность, запись о регистрации от 25 декабря 2014 г. № 77-77-17/080/2014-805
6.	г. Москва, г. Троицк, ул. 4-я Вишневая, д. 47	Жилой дом с кадастровым номером 77:19:0020307:45	Собственность, запись о регистрации от 25 декабря 2014 г. № 77-77-17/080/2014-806

1	2	3	4
7.	Местоположение установлено относительно ориентира, расположенного в границах участка. Почтовый адрес ориентира: г. Москва, г. Троицк, СНТ «Ветеран-2а», уч-к 125	Земельный участок с кадастровым номером 50:54:0020307:125	Собственность, запись о регистрации от 26 января 2016 г. № 77-77/017-77/017/020/2016-264/2
8.	г. Москва, г. Троицк, ул. 5-я Вишневая, д. 46	Нежилое здание с кадастровым номером 77:19:0020307:350	Собственность, запись о регистрации от 26 февраля 2019 г. № 77:19:0020307:350-77/017/2019-1
9.	Местоположение установлено относительно ориентира, расположенного в границах участка. Почтовый адрес ориентира: г. Москва, г. Троицк, СНТ «Ветеран-2а», уч-к 171-а	Земельный участок с кадастровым номером 50:54:0020307:82	Собственность, запись о регистрации от 17 октября 2006 г. № 50-50-54/008/2006-274
10.	Местоположение установлено относительно ориентира, расположенного в границах участка. Почтовый адрес ориентира: г. Москва, г. Троицк, СНТ «Ветеран-2а», уч-к 217-а	Земельный участок с кадастровым номером 50:54:0020307:483	Собственность, запись о регистрации от 27 февраля 2007 г. № 50-50-54/001/2007-128
11.	г. Москва, г. Троицк, ул. 6-я Вишневая, д. 49	Жилой дом с кадастровым номером 77:19:0020307:114	Собственность, запись о регистрации от 11 января 2010 г. № 50-50-54/010/2009-487

1	2	3	4
12.	Местоположение установлено относительно ориентира, расположенного в границах участка. Почтовый адрес ориентира: г. Москва, г. Троицк, СНТ «Ветеран-2а», уч-к 218-а	Земельный участок с кадастровым номером 50:54:0020307:484	Собственность, запись о регистрации от 10 января 2018 г. № 50:54:0020307:484-77/017/2018-2
13.	г. Москва, г. Троицк, ул. 7-я Вишневая, д. 50	Нежилое здание с кадастровым номером 77:19:0020307:338	Собственность, запись о регистрации от 11 января 2019 г. № 77:19:0020307:338-77/017/2019-1

Приложение № 1

к Перечню объектов недвижимого имущества, подлежащих изъятию для государственных нужд

Схема расположения земельного участка на кадастровом плане территории:
г. Москва, г. Троицк, пл. Академическая, вл. 5

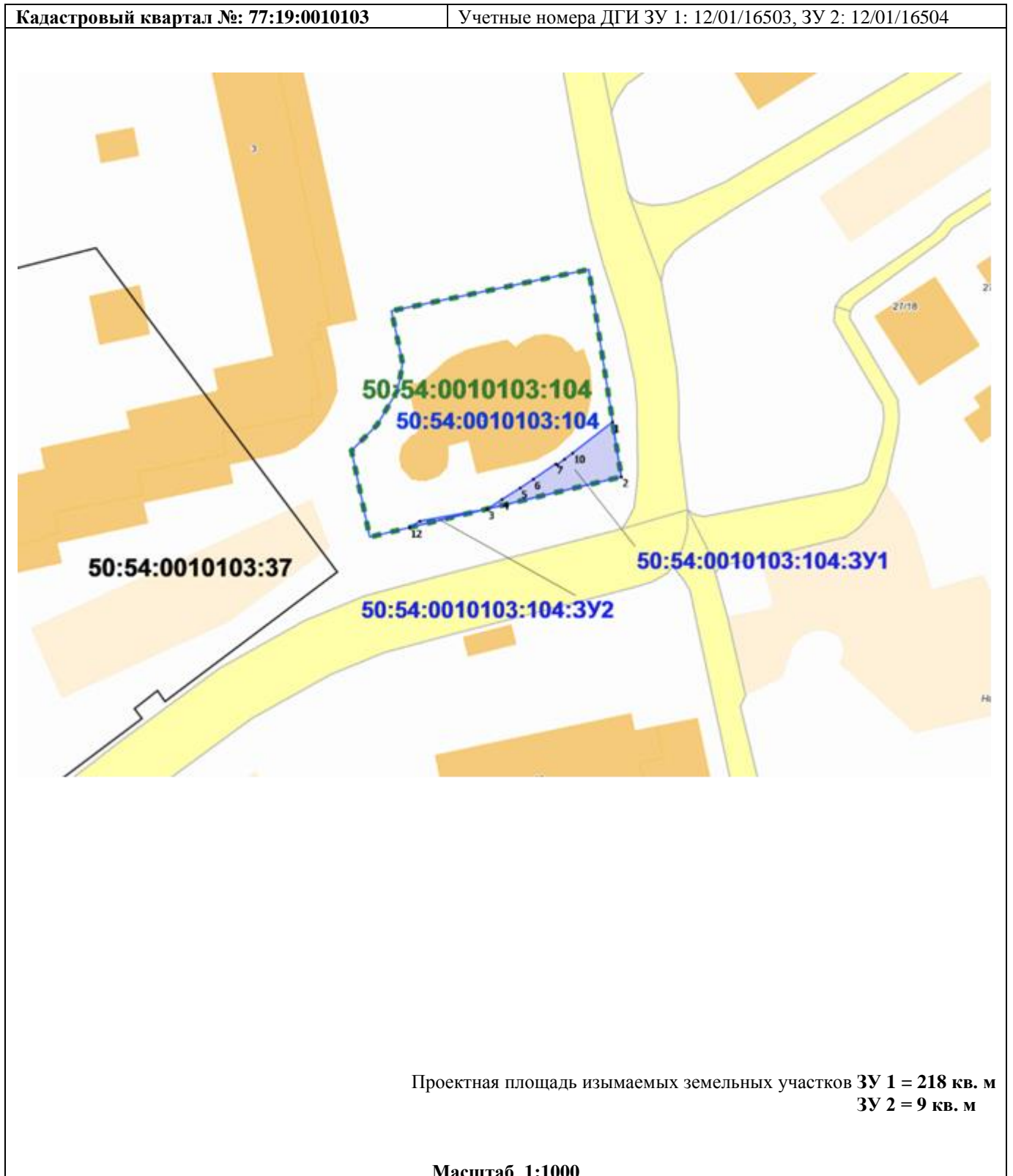
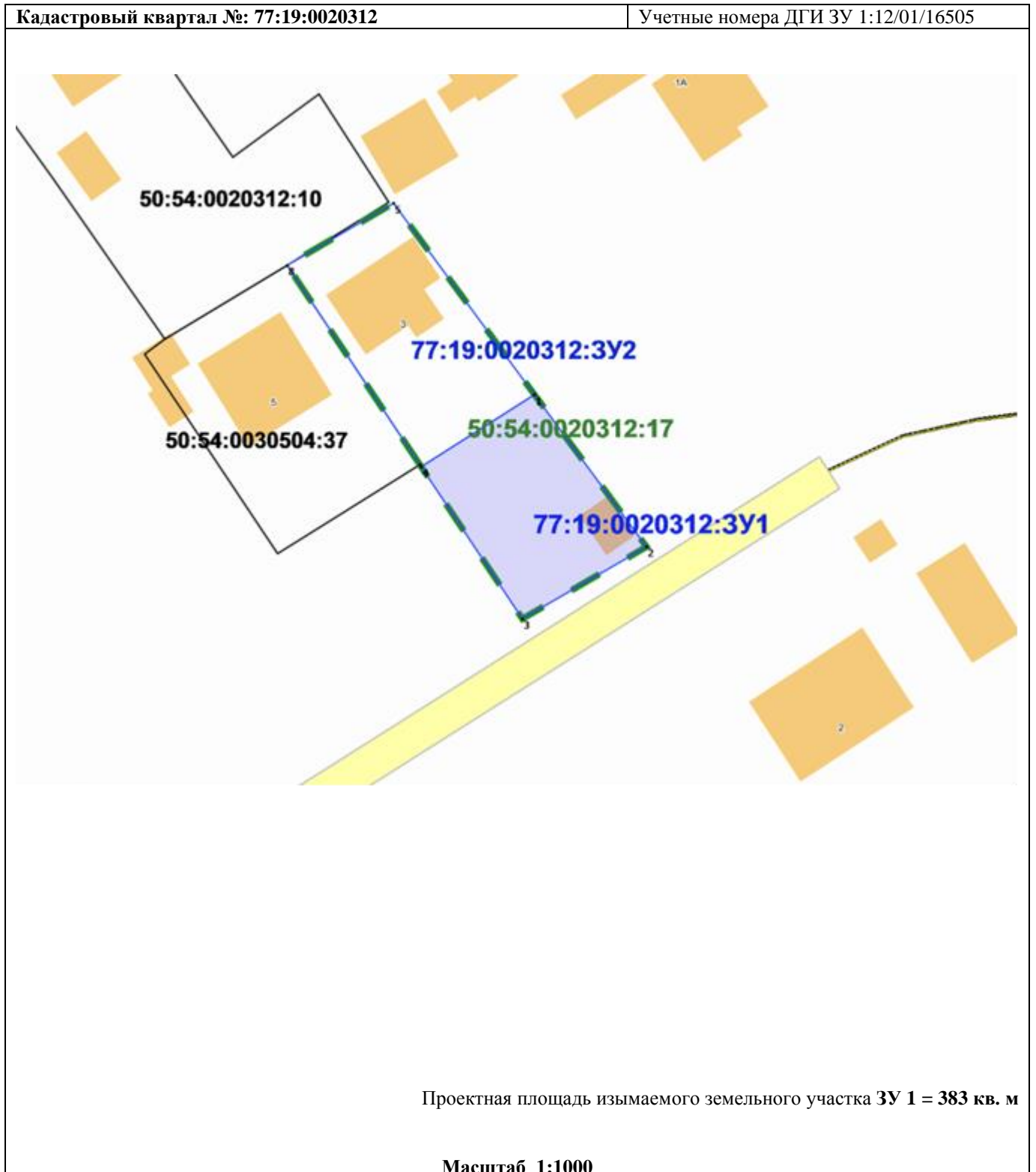


Схема расположения земельного участка на кадастровом плане территории:
Местоположение установлено относительно ориентира, расположенного в границах участка.
Почтовый адрес ориентира: г. Москва, г. Троицк, ул. Садовая, дом 3



к Перечню объектов недвижимого имущества, подлежащих изъятию для государственных нужд

Схема расположения земельного участка на кадастровом плане территории:
г. Москва, г. Троицк, СНТ «Ветеран-2а»

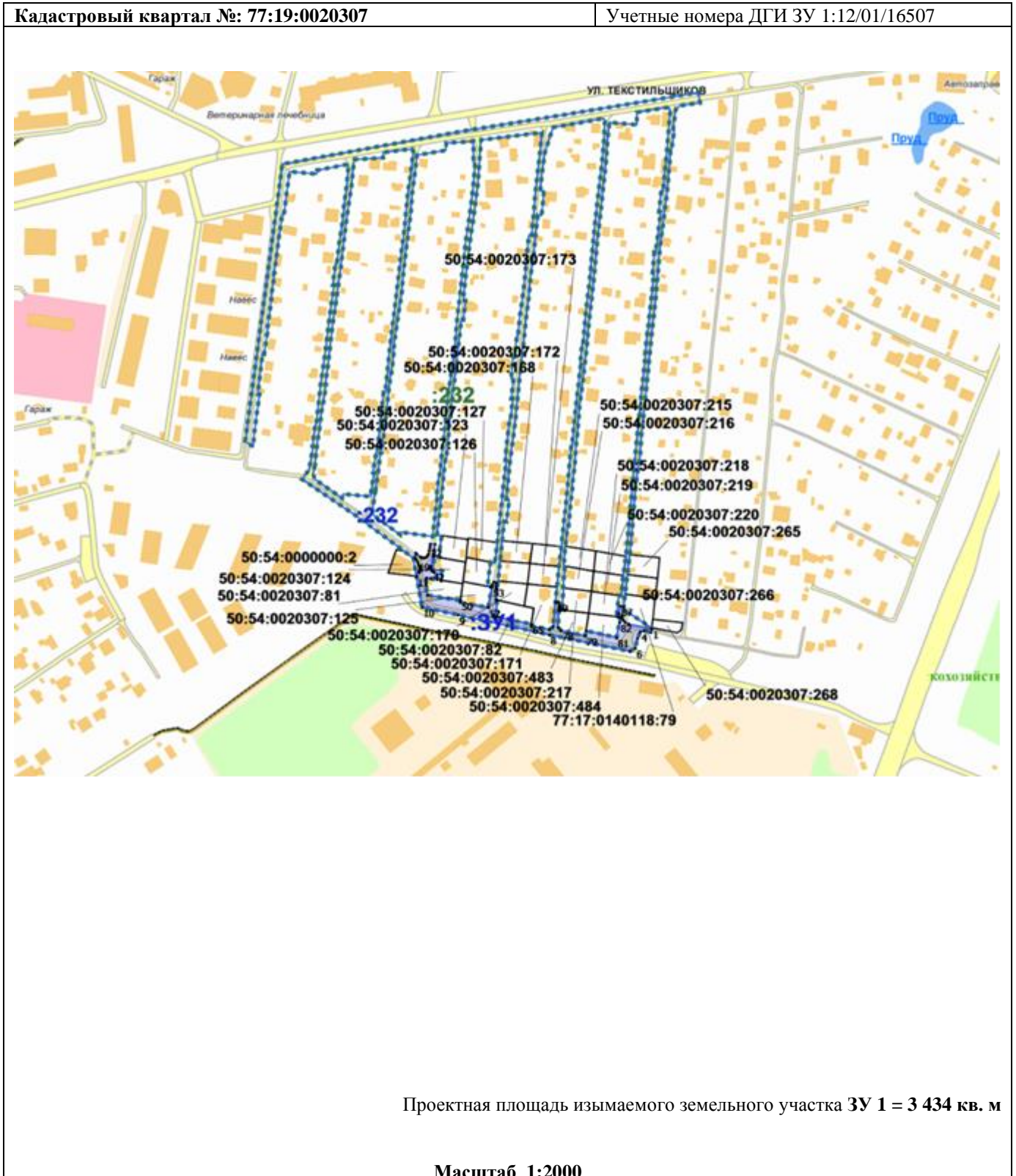


Схема расположения земельного участка на кадастровом плане территории:
Местоположение установлено относительно ориентира, расположенного в границах участка.
Почтовый адрес ориентира: г. Москва, г. Троицк, СНТ «Ветеран-2а», уч-к 124

