



ПРАВИТЕЛЬСТВО МОСКВЫ

ПОСТАНОВЛЕНИЕ

13 октября 2020 г. № 1739-ПП

О внесении изменений в постановление Правительства Москвы от 28 марта 2017 г. № 120-ПП

В соответствии с Градостроительным кодексом Российской Федерации, Законом города Москвы от 25 июня 2008 г. № 28 «Градостроительный кодекс города Москвы», постановлением Правительства Москвы от 7 апреля 2009 г. № 270-ПП «О создании Городской комиссии по вопросам градостроительства, землепользования и застройки при Правительстве Москвы и об утверждении положений о Городской и окружной комиссиях по вопросам градостроительства, землепользования и застройки при Правительстве Москвы» **Правительство Москвы постановляет:**

1. Внести изменения в постановление Правительства Москвы от 28 марта 2017 г. № 120-ПП «Об утверждении правил землепользования и застройки города Москвы» (в редакции постановлений Правительства Москвы от 22 апреля 2019 г. № 431-ПП, от 2 июля 2019 г. № 783-ПП, от 24 марта 2020 г. № 248-ПП):

1.1. Листы F5-7-1-3 и F5-7-1-4 карты градостроительного зонирования «Границы территориальных зон и виды разрешенного использования земельных участков и объектов капитального строительства. Западный административный округ города Москвы» раздела 1 книги 9 территориальной части правил землепользования и застройки приложения к постановлению изложить в редакции согласно приложению 1 к настоящему постановлению.

1.2. Листы F5-7-3-1 и F5-7-3-2 карты градостроительного зонирования «Границы территориальных зон и виды разрешенного использования земельных участков и объектов капитального строительства. Западный административный округ города Москвы» раздела 1 книги 9 территориальной части правил землепользования и

застройки приложения к постановлению изложить в редакции согласно приложению 2 к настоящему постановлению.

1.3. Листы F5-7-1-3 и F5-7-1-4 карты градостроительного зонирования «Границы территориальных зон, подзон территориальных зон и предельные параметры разрешенного строительства, реконструкции объектов капитального строительства. Западный административный округ города Москвы» раздела 1 книги 9 территориальной части правил землепользования и застройки приложения к постановлению изложить в редакции согласно приложению 3 к настоящему постановлению.

1.4. Листы F5-7-3-1 и F5-7-3-2 карты градостроительного зонирования «Границы территориальных зон, подзон территориальных зон и предельные параметры разрешенного строительства, реконструкции объектов капитального строительства. Западный административный округ города Москвы» раздела 1 книги 9 территориальной части правил землепользования и застройки приложения к постановлению изложить в редакции согласно приложению 4 к настоящему постановлению.

1.5. Подразделы «Пункт 653», «Пункт 689» раздела 2 книги 9 территориальной части правил землепользования и застройки приложения к постановлению признать утратившими силу.

2. Контроль за выполнением настоящего постановления возложить на заместителя Мэра Москвы в Правительстве Москвы по вопросам градостроительной политики и строительства **Бочкарева А.Ю.**

Мэр Москвы

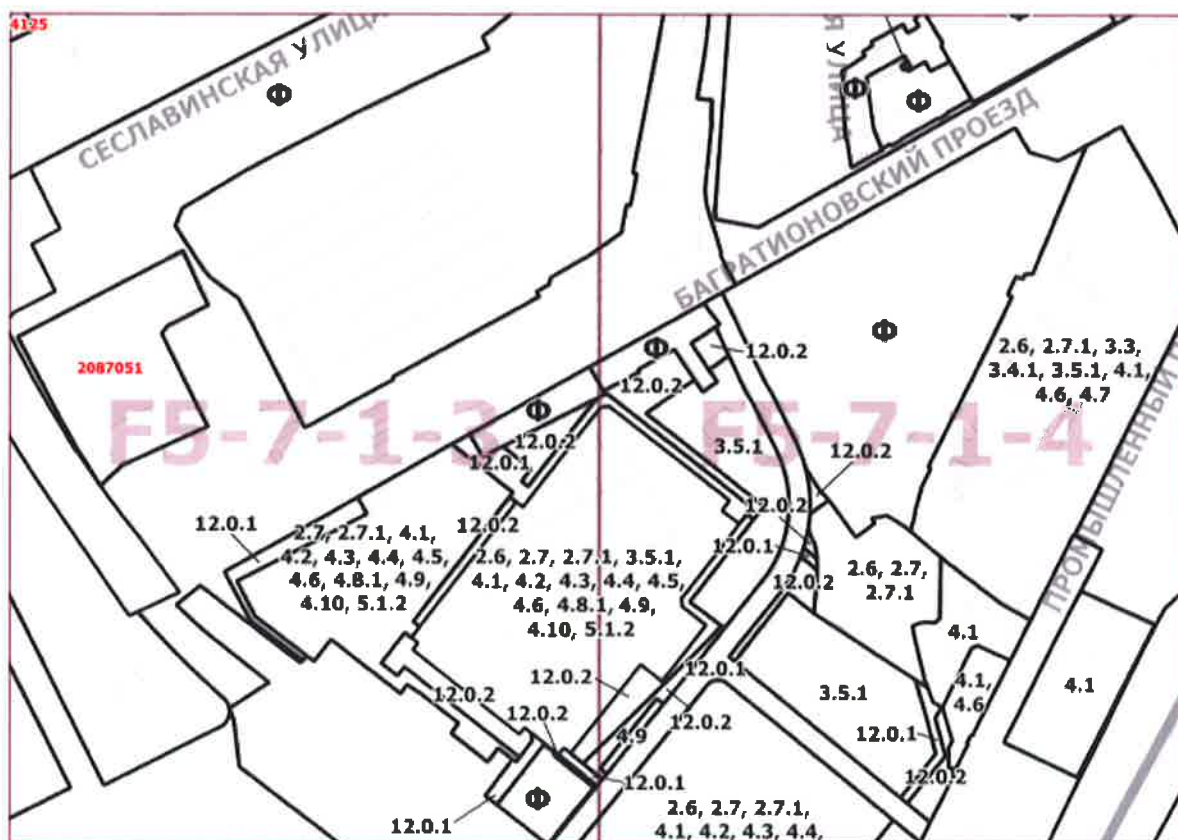


С.С.Собянин

**Внесение изменений в приложение к постановлению Правительства Москвы
от 28 марта 2017 г. № 120-ПП**

Книга 9

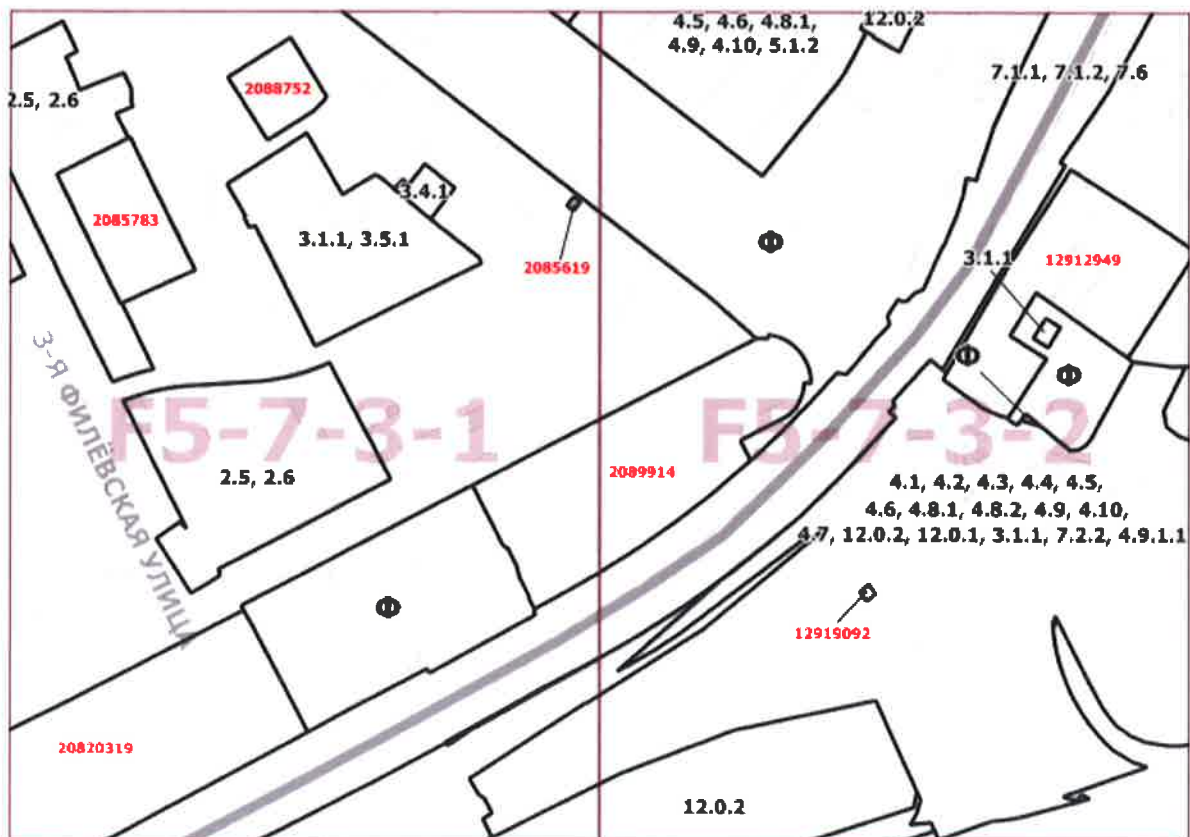
Карта градостроительного зонирования
Границы территориальных зон и виды разрешенного использования земельных участков и
объектов капитального строительства
Западный административный округ города Москвы



**Внесение изменений в приложение к постановлению Правительства Москвы
от 28 марта 2017 г. № 120-ПП**

Книга 9

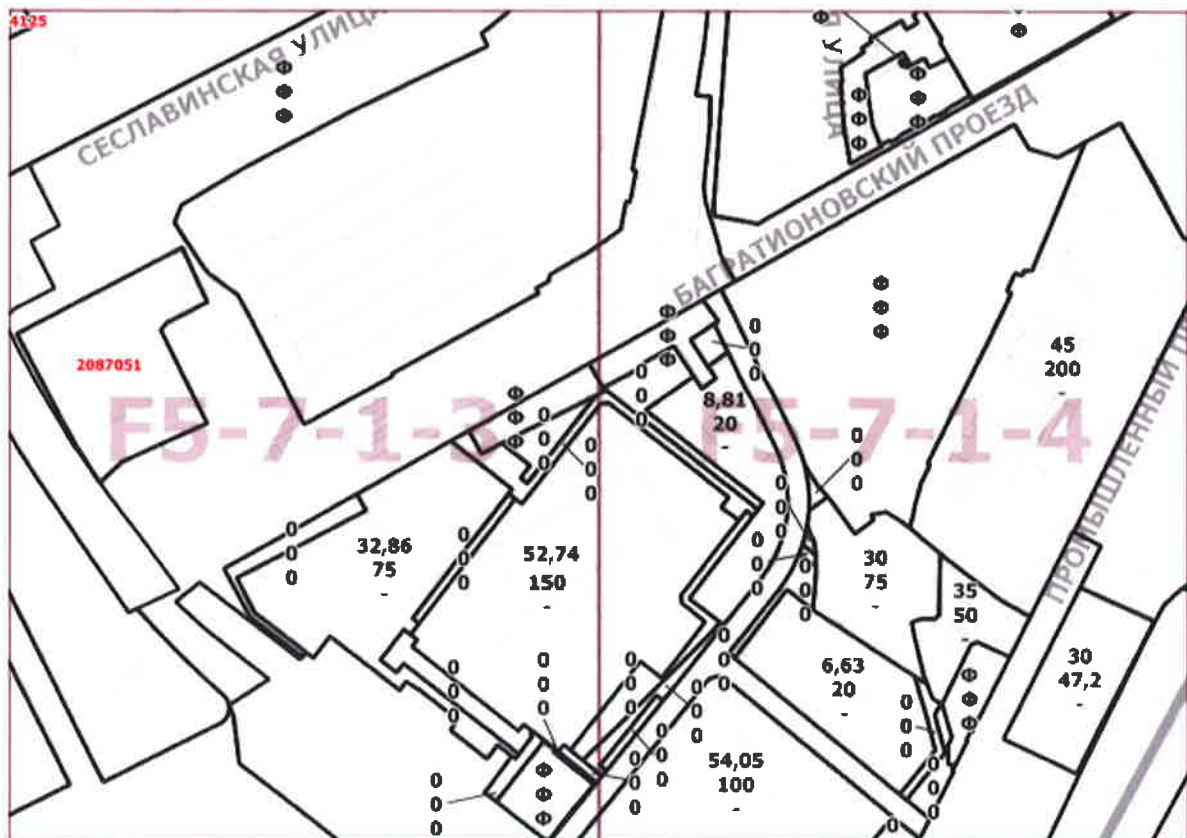
Карта градостроительного зонирования
Границы территориальных зон и виды разрешенного использования земельных участков и
объектов капитального строительства
Западный административный округ города Москвы



**Внесение изменений в приложение к постановлению Правительства Москвы
от 28 марта 2017 г. № 120-ПП**

Книга 9

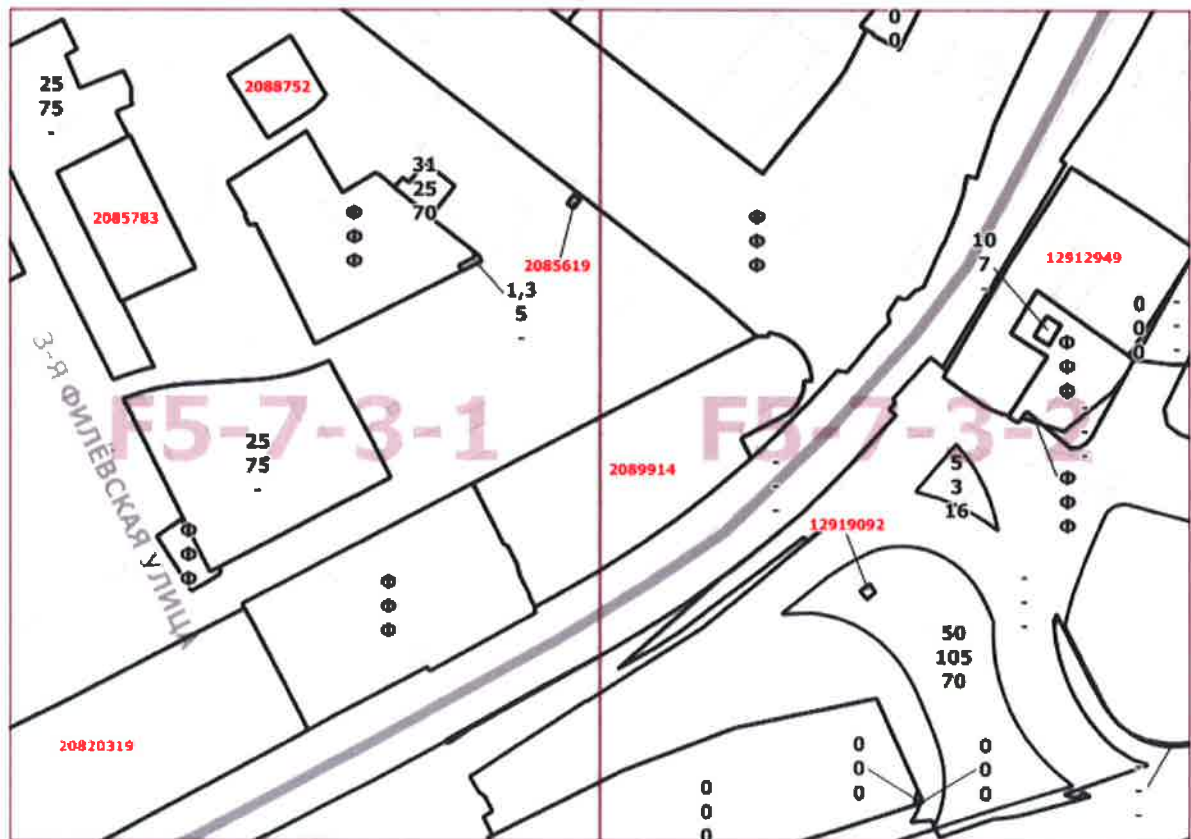
Карта градостроительного зонирования
Границы территориальных зон, подзон территориальных зон и предельные параметры
разрешенного строительства, реконструкции объектов капитального строительства
Западный административный округ города Москвы



**Внесение изменений в приложение к постановлению Правительства Москвы
от 28 марта 2017 г. № 120-ПП**

Книга 9

Карта градостроительного зонирования
Границы территориальных зон, подзон территориальных зон и предельные параметры
разрешенного строительства, реконструкции объектов капитального строительства
Западный административный округ города Москвы



Верно:

