ПРАВИТЕЛЬСТВО МОСКВЫ

ПОСТАНОВЛЕНИЕ

5 апреля 2017 г. N 170-ПП

Об утверждении проекта планировки территории линейного объекта участка улично-дорожной сети - Талдомской улицы - улицы 800-летия Москвы - Инженерной улицы до пересечения Бибиревской улицы с Алтуфьевским шоссе

В соответствии с Градостроительным кодексом Российской Федерации, Градостроительным кодексом города Москвы и постановлением Правительства Москвы от 6 апреля 2010 г. N 270-ПП "Об утверждении Положения о составе, порядке подготовки, согласования и представления на утверждение проектов планировки территорий в городе Москве" **Правительство Москвы постановляет:**

1. Утвердить проект планировки территории линейного объекта участка улично-дорожной сети - Талдомской улицы - улицы 800-летия Москвы - Инженерной улицы до пересечения Бибиревской улицы с Алтуфьевским шоссе (приложение 1).

2. Установить границы объекта природного комплекса N 29 Северного административного округа города Москвы "Парк на Ангарской улице", исключив из его состава участок территории площадью **0,79 га**, согласно приложению 2 к настоящему постановлению.

3. Включить в состав природных и озелененных территорий Северного административного округа города Москвы участок территории площадью **0,22 га**, образовав объект природного комплекса N 29б "Сквер по улице Софьи Ковалевской" и установив его границы согласно приложению 3 к настоящему постановлению.

4. Установить границы объекта природного комплекса N 73 Северного административного округа города Москвы "Дом-интернат N 28 для умственно отсталых детей по Талдомской ул.", исключив из его состава участок территории площадью **0,07 га**, согласно приложению 4 к настоящему постановлению.

5. Установить границы объекта природного комплекса N 74 Северного административного округа города Москвы "Психоневрологический дом-пансионат N 25 по Талдомской ул.", исключив из его состава участок территории площадью **0,007 га**, согласно приложению 5 к настоящему постановлению.

6. Установить границы объекта природного комплекса N 75 Северного административного округа города Москвы "Бескудниковский бульвар", исключив из его состава участок территории площадью **0,25 га** и включив в его состав участок территории площадью **0,06 га**, согласно приложению 6 к настоящему постановлению.

7. Установить границы объекта природного комплекса N 213 Северного административного округа города Москвы "Сквер около станции Бескудниково", включив в его состав участок территории площадью **0,6 га**, согласно приложению 7 к настоящему постановлению.

8. Включить в состав природных и озелененных территорий Северного административного округа города Москвы участок территории площадью **0,36 га**, образовав объект природного комплекса N 213б "Сквер на пересечении улицы 800-летия Москвы и Керамического проезда" и установив его границы согласно приложению 8 к настоящему постановлению.

9. Установить границы объекта природного комплекса N 32 Северо-Восточного административного округа города Москвы "Бульвар по Алтуфьевскому шоссе", исключив из его состава участки территории общей площадью **0,12 га**, согласно приложению 9 к настоящему постановлению.

10. Включить в состав природных и озелененных территорий Северо-Восточного административного округа города Москвы участок территории площадью **0,44 га**, образовав объект природного комплекса N 32а "Сквер напротив дома 1 по Бибиревской улице" и установив его границы согласно приложению 10 к настоящему постановлению.

11. Изменить границы объекта природного комплекса N 71 Северо-Восточного административного округа города Москвы "Парк на Инженерной ул.", исключив из его состава участок территории площадью **0,13 га**, согласно приложению 11 к настоящему постановлению.

12. Установить границы объекта природного комплекса N 166 Северо-Восточного административного округа города Москвы "Бульвар (проектный) по Путевому проезду", исключив из его состава участок территории площадью **0,004 га**, согласно приложению 12 к настоящему постановлению.

13. Внести изменения в постановление Правительства Москвы от

19 января 1999 г. N 38 "О проектных предложениях по установлению границ Природного комплекса с их описанием и закреплением актами красных линий" (в редакции постановлений Правительства Москвы от 22 апреля 2008 г. N 330-ПП, от 9 сентября 2008 г. N 817-ПП, от 21 октября 2008 г. N 979-ПП, от 19 октября 2010 г. N 966-ПП, от 19 декабря 2012 г. N 770-ПП, от 23 декабря 2014 г. N 809-ПП, от 19 июля 2016 г. N 445-ПП):

13.1. Пункты 29, 73, 74, 75, 213 раздела "Северный АО" приложения 1 к постановлению изложить в редакции согласно приложению 13 к настоящему постановлению.

13.2. Раздел "Северный АО" приложения 1 к постановлению дополнить пунктами 29б, 213б в редакции согласно приложению 13 к настоящему постановлению.

13.3. Пункты 32, 71, 166 раздела "Северо-Восточный АО" приложения 1 к постановлению изложить в редакции согласно приложению 13 к настоящему постановлению.

13.4. Раздел "Северо-Восточный АО" приложения 1 к постановлению дополнить пунктом 32а в редакции согласно приложению 13 к настоящему постановлению.

14. Контроль за выполнением настоящего постановления возложить на заместителя Мэра Москвы в Правительстве Москвы по вопросам градостроительной политики и строительства **Хуснуллина М.Ш.**

Мэр Москвы **С.С.Собянин**

АППАРАТ МЭРА И ПРАВИТЕЛЬСТВА МОСКВЫ
Организационно-аналитическое управление Правительства Москвы
3

Подписано цифровой подписью:
Департамент информационных технологий города Москвы
Дата: 2017.04.05 20:56:14 +03'00'

Приложение 1
к постановлению Правительства Москвы
от 5 апреля 2017 г. № 170-ПП

ПРОЕКТ ПЛАНИРОВКИ
территории линейного объекта участка улично-дорожной сети – Талдомской улицы — улицы 800-летия Москвы — Инженерной улицы до пересечения Бибиревской улицы с Алтуфьевским шоссе

1. Пояснительная записка

Проект планировки территории линейного объекта участка улично-дорожной сети – Талдомской улицы — улицы 800-летия Москвы — Инженерной улицы до пересечения Бибиревской улицы с Алтуфьевским шоссе подготовлен в соответствии с Генеральным планом города Москвы, утвержденным Законом города Москвы от 5 мая 2010 г. № 17 «О Генеральном плане города Москвы», и распоряжением Москомархитектуры от 16 августа 2013 г. № 39 «О подготовке проектов планировки участков линейных объектов улично-дорожной сети».

Проектом планировки территории предусматривается формирование поперечной связи в Северном и Северо-Восточном административных округах города Москвы (между Химкинским водохранилищем и Лосиным островом) от пересечения Талдомской улицы с Путейской улицей до пересечения Бибиревской улицы с Алтуфьевским шоссе протяженностью 5,4 км.

Согласно перспективной схеме структуры магистралей Генерального плана города Москвы Талдомская улица, улица 800-летия Москвы, Инженерная улица, Бибиревская улица, Коровинское шоссе, Путевой проезд, Алтуфьевское шоссе — магистральные улицы общегородского значения II класса, Дмитровское шоссе — магистральная улица общегородского значения I класса, улица Софьи Ковалевской, Бескудниковский бульвар, Дубнинская улица, Керамический проезд — магистральные улицы районного значения.

Рассматриваемый участок улично-дорожной сети разделен железнодорожными путями Савеловского направления Московской железной дороги вблизи платформы «Бескудниково».

Проект планировки территории подготовлен в целях:

- создания условий для увеличения пропуска потоков наземного городского пассажирского транспорта, обеспечивающего распределение пассажиропотоков между Замоскворецкой, Люблинско-Дмитровской, Серпуховско-Тимирязевской линиями метрополитена и Октябрьской железной дороги и Савеловского направления Московской железной дороги;
- развития транспортных связей Северного и Северо-Восточного административных округов города Москвы.

Транспортно-планировочным решением предусматривается:

- реконструкция существующих улиц с уширением проезжей части до 15 метров;
- реконструкция одноуровневой транспортной развязки на пересечении Коровинского шоссе с Талдомской улицей и улицей 800-летия Москвы;

- реконструкция транспортной развязки на пересечении улицы 800-летия Москвы с Дубнинской улицей;

- строительство путепровода через железнодорожные пути Савеловского направления Московской железной дороги;

- строительство участков Керамического и Путевого проездов;

- реконструкция (увеличение площади) отстойно-разворотной площадки маршрутов наземного городского пассажирского транспорта на Керамическом проезде со строительством конечной станции, с максимальным сохранением зеленых насаждений перед жилыми домами;

- реконструкция транспортной развязки на пересечении Алтуфьевского шоссе с Инженерной улицей и Бибиревской улицей;

- прокладка тротуаров шириной не менее 3 м вдоль прилегающей застройки;

- строительство внеуличного пешеходного перехода на Талдомской улице вблизи Московского НИИ педиатрии и детской хирургии с подъемным устройством для инвалидов и маломобильных групп населения;

- строительство внеуличного пешеходного перехода на пересечении Коровинского шоссе с Талдомской улицей и улицей 800-летия Москвы;

- строительство внеуличного пешеходного перехода на пересечении Инженерной улицы с улицей Бегичева;

- переустройство и сооружение новых остановочных пунктов наземного городского пассажирского транспорта (25 шт.);

- переустройство и установка новых светофорных объектов (11 шт.);

- установка шумозащитных экранов по Талдомской улице для защиты территории детского сада «Радуга» школы № 2098 (бывший детский сад № 1611), Интернатов № 25, 28 по Талдомской улице, Научно-исследовательского клинического института педиатрии имени академика Ю.Е. Вельтищева по Талдомской улице.

Проектом планировки территории предусматривается обеспечение шумозащитных мероприятий в районе жилых домов, прилегающих к зоне строительства и расположенных вдоль железной дороги; благоустройство территории вдоль Инженерной улицы; размещение барьерных ограждений на тротуарах на всем протяжении Инженерной улицы, а также в местах учреждений образования и спорта.

Предложения по обслуживанию территории наземным городским пассажирским транспортом с учетом корректировки существующих маршрутов и организации новых, с указанием частоты движения и расчета выпуска подвижного состава на маршруты разрабатываются на этапах реализации проекта планировки.

Реконструкция и строительство участков рассматриваемого линейного объекта улично-дорожной сети также потребует переустройства магистральных инженерных коммуникаций, попадающих в зону строительства.

В целях реализации планировочных решений проектом планировки территории предусматривается установление границ объектов природного комплекса Северного административного округа города Москвы:

– № 29 «Парк на Ангарской улице» путем исключения из его состава участка территории площадью 0,79 га;

– № 73 «Дом-интернат № 28 для умственно отсталых детей по Талдомской ул.» путем исключения из его состава участка территории площадью 0,07 га;

– № 74 «Психоневрологический дом-пансионат № 25 по Талдомской ул.» путем исключения из его состава участка территории площадью 0,007 га;

– № 75 «Бескудниковский бульвар» путем исключения из его состава участка территории площадью 0,25 га и включения в его состав участка площадью 0,06 га;

– № 213 «Сквер около станции Бескудниково» путем включения в его состав участка территории площадью 0,6 га.

В целях сохранения баланса природных и озелененных территорий Северного административного округа города Москвы проектом планировки территории предусматривается:

- образование объекта природного комплекса № 29б «Сквер по улице Софьи Ковалевской» площадью 0,22 га;

- образование объекта природного комплекса № 213б «Сквер на пересечении улицы 800-летия Москвы и Керамического проезда» площадью 0,36 га.

Проектом планировки территории предусматривается также: изменение границ объектов природного комплекса Северо-Восточного административного округа города Москвы:

– установление границ объекта природного комплекса № 32 Северо-Восточного административного округа города Москвы «Бульвар по Алтуфьевскому шоссе» путем исключения из его состава участка территории площадью 0,12 га;

– изменение границ объекта природного комплекса № 71 Северо-Восточного административного округа города Москвы «Парк на Инженерной ул.» путем исключения из его состава участка территории площадью 0,13 га;

– установление границ объекта природного комплекса № 166 Северо-Восточного административного округа города Москвы «Бульвар (проектный) по Путевому проезду» путем исключения из его состава участка территории площадью 0,004 га.

В целях сохранения баланса природных и озелененных территорий Северо-Восточного административного округа города Москвы проектом планировки территории предусматривается образование объекта природного комплекса № 32а «Сквер напротив дома 1 по Бибиревской улице» площадью 0,44 га.

Перечень мероприятий по реализации проекта планировки территории и последовательность их выполнения.

Мероприятия, предусмотренные проектом планировки территории, планируются к реализации в один этап.

1. Строительство, реконструкция улично-дорожной сети:

- реконструкция участка Инженерной улицы от подхода к путепроводу через железнодорожные пути Савеловского направления Московской железной дороги до пересечения с улицей Бегичева;
- реконструкция участка улицы 800-летия Москвы от пересечения с Коровинским шоссе до пересечения с Бескудниковским бульваром;
- реконструкция участка Керамического проезда;
- реконструкция участка Путевого проезда;
- реконструкция участка Инженерной улицы от пересечения с улицей Бегичева до пересечения с Алтуфьевским шоссе;

- реконструкция правоповоротного съезда с Алтуфьевского шоссе на Бибиревскую улицу и правоповоротного съезда с Инженерной улицы на Алтуфьевское шоссе;
- реконструкция одноуровневой транспортной развязки на пересечении Коровинского шоссе с Талдомской улицей и улице 800-летия Москвы;
- строительство одноуровневой транспортной развязки на пересечении улицы 800-летия Москвы с Дубнинской улицей;
- строительство правоповоротного съезда с Талдомской улицы на Путейскую улицу;
- реконструкция участка улицы 800-летия Москвы от Дмитровского шоссе до путепровода через железнодорожные пути Савеловского направления Московской железной дороги;
- строительство правоповоротного съезда с улицы 800-летия Москвы на Керамический проезд;
- строительство правоповоротного съезда с Инженерной улицы на Путевой проезд;
- строительство правоповоротного съезда с Путевого проезда на Инженерную улицу;
- устройство тротуаров.

2. Мероприятия по развитию транспортной инфраструктуры:

- строительство путепровода через железнодорожные пути Савеловского направления Московской железной дороги;
- строительство внеуличных пешеходных переходов;
- установка светофорных объектов;
- устройство остановочных пунктов наземного городского пассажирского транспорта с устройством заездных «карманов»;
- реконструкция отстойно-разворотной площадки с конечной станцией.

3. Мероприятия по переустройству инженерных коммуникаций:

- перекладка водовода;
- прокладка сети;
- прокладка коллектора;
- перекладка сетей водостока;
- перекладка коллекторов;
- перекладка теплосети;
- реконструкция газопровода;
- перекладка газопровода;
- перекладка телефонной канализации.

4. Установка шумозащитных экранов по Талдомской улице для защиты территории детского сада «Радуга» школы № 2098 (бывший детский сад № 1611), Интернатов № 25, 28 по Талдомской улице, Научно-исследовательского клинического института педиатрии имени академика Ю.Е. Вельтищева по Талдомской улице.

2. Основные планировочные характеристики проекта планировки территории линейного объекта участка улично-дорожной сети

№№ п/п	Перечень основных требований	Содержание требований
1	2	3
1	Основание подготовки проекта планировки	1. Закон города Москвы от 5 мая 2010 г. № 17 «О Генеральном плане города Москвы». 2. Распоряжение Москомархитектуры от 16 августа 2013 г. № 39 «О подготовке проектов планировки участков линейных объектов улично-дорожной сети»
2	Перечень проектов, выполненных на прилегающую территорию	1. Постановление Правительства Москвы от 23 декабря 2014 г. № 809-ПП «Об утверждении проекта планировки территории, ограниченной ул. Яхромской, Дмитровским шоссе, ул. 800-летия Москвы, ул. Софьи Ковалевской». 2. Постановление Правительства Москвы от 22 апреля 2008 г. № 330-ПП «О проекте планировки территории микрорайона 1-2 Алтуфьевского района города Москвы». 3. Постановление Правительства Москвы от 13 ноября 2013 г. № 739-ПП «Об утверждении проекта планировки участка линейного объекта улично-дорожной сети - участка Северо-Восточной хорды от Фестивальной улицы до Дмитровского шоссе». 4. Постановление Правительства Москвы от 25 декабря 2012 г. № 818-ПП «Об утверждении проекта планировки участка линейного объекта улично-дорожной сети - участка Северо-Восточной хорды от Бусиновской транспортной развязки до Фестивальной улицы, включая транспортную развязку на пересечении с Фестивальной улицей»
3	Категория линейного объекта	Магистральная улица общегородского значения II класса
4	Вид работ	Строительство, реконструкция
5	Краткое описание транспортно-планировочного решения	Строительство и реконструкция участков улично-дорожной сети с уширением проезжей части до двух полос движения в каждом направлении, строительство путепровода через железнодорожные пути Савеловского направления Московской железной дороги
6	Планировочные показатели линейного объекта	
6.1	Правоповоротный съезд с Талдомской улицы на Путейскую улицу	Строительство
	Протяженность	270 м
	Количество полос движения	2 в одном направлении
	Движение наземного городского пассажирского транспорта	Предусматривается

	Тротуары	Предусматриваются, шириной 3,0 м
6.2	Одноуровневая развязка на пересечении Коровинского шоссе с Талдомской улицей и улицей 800-летия Москвы	Реконструкция
	Правоповоротные съезды	Строительство
	Количество съездов	4
	Протяженность	205 м
	Количество полос движения	2 в одном направлении
	Движение наземного городского пассажирского транспорта	Предусматривается
	Тротуары	Предусматриваются, шириной 3,0 м
6.3	Участок улицы 800-летия Москвы от пересечения с Коровинским шоссе до пересечения с Бескудниковским бульваром	Реконструкция
	Протяженность	470 м
	Количество полос движения	2 в каждом направлении
	Движение наземного городского пассажирского транспорта	Предусматривается
	Тротуары	Предусматриваются, шириной не менее 3,0 м
6.4	Развороты на Дмитровском шоссе	Строительство
	Протяженность	300 м
	Количество полос движения	1 в одном направлении
	Движение наземного городского пассажирского транспорта	Не предусматривается
	Тротуары	Не предусматриваются
6.5	Участок улицы 800-летия Москвы от пересечения с Дмитровским шоссе до пересечения с Керамическим проездом	Строительство, реконструкция
	Протяженность	1360 м
6.5.1	Основное направление	Строительство
	Протяженность	1100 м
	Количество полос движения	2 в одном направлении
	Движение наземного городского пассажирского транспорта	Предусматривается
	Тротуары	Предусматриваются, шириной 3,0 м
6.5.2	Одноуровневая транспортная развязка на пересечении улицы 800-летия Москвы с Дубнинской улицей	Реконструкция
	Протяженность	340 м
	Количество полос движения	3 в одном направлении
	Движение наземного городского пассажирского транспорта	Предусматривается
	Тротуары	Предусматриваются, шириной 3,0 м
6.5.3	Правоповоротный съезд с улицы	Строительство

	800-летия Москвы на Керамический проезд	
	Протяженность	450 м
	Количество полос движения	2 в одном направлении
	Движение наземного городского пассажирского транспорта	Предусматривается
	Тротуары	Предусматриваются, шириной 1,0-3,0 м
6.6	Керамический проезд	Строительство
	Протяженность	600 м
	Количество полос движения	2 в каждом направлении
	Движение наземного городского пассажирского транспорта	Предусматривается
	Тротуары	Предусматриваются, шириной 1,5-3,0 м
6.7	Отстойно-разворотная площадка с конечной станцией	Реконструкция
	Площадь	0,75 га
6.8	Путепровод через железнодорожные пути Савеловского направления Московской железной дороги	Строительство
	Протяженность	640 м, из них в подпорных стенках - 400 м
	Количество полос движения	1 в каждом направлении
	Движение наземного городского пассажирского транспорта	Предусматривается
	Тротуары	Не предусматриваются
6.9	Участок Инженерной улицы от пересечения с Путевым проездом до пересечения с улицей Бегичева	Реконструкция
	Протяженность	550
6.9.1	Основное направление	Реконструкция
	Протяженность	150 м
	Количество полос движения	3 в каждом направлении
	Движение наземного городского пассажирского транспорта	Предусматривается
	Тротуары	Предусматриваются, шириной 3,0 м
6.9.2	Съезды с Инженерной улицы на Путевой проезд	Строительство
	Количество съездов	2
	Протяженность	400 м
	Количество полос движения	2 в одном направлении
	Движение наземного городского пассажирского транспорта	Предусматривается
	Тротуары	Предусматриваются, шириной 3,0 м
6.10	Путевой проезд	Строительство
	Протяженность	200 м
	Количество полос движения	2 в каждом направлении
	Движение наземного городского пассажирского транспорта	Предусматривается
	Тротуары	Предусматриваются, шириной 3,0 м
6.11	Участок Инженерной улицы от	Реконструкция

	пересечения с улицей Бегичева до пересечения с Алтуфьевским шоссе	
	Протяженность	650 м
	Количество полос движения	2 в каждом направлении
	Движение наземного городского пассажирского транспорта	Предусматривается
	Тротуары	Предусматриваются, шириной 3,0 м
6.12	Участок Бибиревской улицы до пересечения с Алтуфьевским шоссе	Реконструкция
	Протяженность	350 м
	Количество полос движения	2-3 в каждом направлении
	Движение наземного городского пассажирского транспорта	Предусматривается
	Тротуары	Предусматриваются, шириной 3,0 м
6.12.1	Правоповоротный съезд с Алтуфьевского шоссе на Бибиревскую улицу и левоповоротный съезд с Инженерной улицы на Алтуфьевское шоссе	Строительство
	Протяженность	220 м
	Количество полос движения	2 в каждом направлении
	Движение наземного городского пассажирского транспорта	Предусматривается
	Тротуары	Предусматриваются, шириной 3,0 м
7	Организация движения транспорта и пешеходов	Средства организации движения транспорта и пешеходов, в том числе для маломобильных групп населения в соответствии со СНиП 35-01-2001 «Доступность зданий и сооружений для маломобильных групп населения» и в соответствии с ВСН 62-91* «Проектирование среды жизнедеятельности с учетом потребностей инвалидов и маломобильных групп населения». В местах пересечения пешеходных путей с проезжей частью улиц и дорог предусматривается пониженный борт
7.1	Светофорные объекты	
	Количество	11 шт.
7.2	Наземные пешеходные переходы	Предусматриваются
7.3	Внеуличные пешеходные переходы	- на Талдомской улице вблизи Научно-исследовательского клинического института педиатрии имени академика Ю.Е. Вельтищева; - на пересечении Коровинского шоссе с Талдомской улицей и с улицей 800-летия Москвы; - на пересечении Инженерной улицы с улицей Бегичева
7.4	Остановочные пункты наземного городского пассажирского транспорта	С устройством заездных «карманов» глубиной 3,0 м и длиной 40,0 м, посадочных площадок шириной 3,0 м, с площадками под павильоны ожидания

		размером 2,0×5,0 м.
	Количество	21 шт. с заездными «карманами» 4 шт. без заездных «карманов»
8	Установление технических зон подземных коммуникаций, перенос и строительство инженерных сооружений	Требуется
9	Изменение границ природных и озелененных территорий	Требуется
10	Изменение границы зоны планируемого развития линейного объекта улично-дорожной сети	Требуется в связи с необходимостью приведения в соответствие с планировочным решением
11	Изъятие или изменение существующих границ участков землепользований	Требуется (План «Межевание территории»)

3. Участки территории (зоны) планируемого размещения объектов к плану «Границы зон планируемого размещения объектов»

№ п/п	№ на плане	Назначение зоны планируемого размещения	Наименование объекта	Характеристики объекта	
				Площадь, кв.м	Протяженность, м
1	2	3	4	5	6
1	1	Зона планируемого размещения наземного сооружения	Талдомская улица, улица 800-летия Москвы, Керамический проезд, Инженерная улица, Бибиревская улица, Дмитровское шоссе, Дубнинская улица	306 688	5 400
2	2	Зона планируемого размещения внеуличного сооружения	Внеуличный пешеходный переход на Талдомской улице вблизи Научно-исследовательского клинического института педиатрии имени академика Ю.Е. Вельтищева	3 750	75
3	3	Зона планируемого размещения транспортного сооружения	Путепровод через железнодорожные пути Савеловского направления Московской железной дороги	9 170	635
4	4	Зона планируемого размещения внеуличного сооружения	Внеуличный пешеходный переход на пересечении Инженерной улицы с улицей Бегичева	3 090	55
5	5	Зона планируемого размещения наземного сооружения	Отстойно-разворотная площадка с конечной станцией (общей площадью 300 кв.м)	7 800	–
6	6	Зона планируемого размещения внеуличного сооружения	Внеуличный пешеходный переход на пересечении Коровинского шоссе с Талдомской улицей и с улицей 800-летия Москвы	11 321	120

4. Характеристика земельных участков к плану "Межевание территории"

№ участка на плане	Кадастровый номер	Адресный ориентир	Разрешенное использование исходного ЗУ	Общая площадь участка, кв.м	Площадь участка/части участка, необходимого для улично-дорожной сети (кв.м)	Устанавливаемое разрешенное использование/ назначение части	Примечание
1	2	3	4	5	6	7	8
2	77:09:0002028:87	адресные ориентиры: КЕРАМИЧЕСКИЙ ПР., ВБЛИЗИ ПЛ. БЕСКУДНИКОВО	эксплуатации индивидуального гаража	28	28	эксплуатации улично-дорожной сети	
3	77:09:0002028:62	г. Москва, Керамический проезд, вл. 4, стр. 1	объекты размещения автомоек (1.2.5)	1600	1112	эксплуатации улично-дорожной сети	
5	77:09:0002028:161	проезд Керамический (г Москва, Керамический проезд, ЗУ 09/77/00157 в составе уч.395 перечня ЗУ существующей УДС От границы с ЗУ 09/77/ПРОЕК (Проектируемый проезд № 5281) до границы с ЗУ 09/77/00156 (Керамический пр.), совпадающей с кад.границей (с кв.77:09:02007), проходящей по оси 800-летия Москвы ул.)	эксплуатации улично-дорожной сети	35575	18650	эксплуатации улично-дорожной сети	часть большего участка
6	77:09:0002028:160	ул Дубнинская (г Москва, Дубнинская улица, ЗУ 09/77/00104 в составе уч.418 перечня ЗУ существующей УДС От границы с ЗУ 09/77/00102 (Дубнинская ул.), совпадающей с кад.границей (с кв.77:09:02029), проходящей по оси Дегунинский пр. до границы с ЗУ 09/77/00472 (800-летия Москвы ул.))	эксплуатации улично-дорожной сети	35310	28	эксплуатации улично-дорожной сети	часть большего участка
7	77:09:0002028:159	ул 800-летия Москвы (г Москва, ул 800-летия Москвы, ЗУ 09/77/00472 в составе уч.417 перечня ЗУ существующей УДС От границы с ЗУ 09/77/00471 (800-летия Москвы ул.), совпадающей с кад.границей (с кв.77:09:02027), проходящей по оси Дубнинская ул. до границы с ЗУ 09/77/00157 (Керамический пр.))	эксплуатации улично-дорожной сети	31670	29833	эксплуатации улично-дорожной сети	часть большего участка
8	77:09:0002028:147	г Москва, Керамический проезд, напротив вл. 57	размещения и дальнейшей эксплуатации АЗС стационарного типа.	800	591	эксплуатации улично-дорожной сети	
12	77:09:0002021:42	ЗУ 09/77/00089 в составе уч.410 перечня ЗУ существующей УДС От границы с ЗУ 09/77/00090 (Дмитровское шоссе), совпадающей с кад.границей (с кв.77:09:02022), проходящей по оси Бескудниковский бульв. до границы с ЗУ 09/77/00469 (800-летия Москвы ул.)	ЭКСПЛУАТАЦИИ улично-дорожной сети	15802	7973	эксплуатации улично-дорожной сети	часть большего участка
14	77:09:0002027:181	ЗУ 09/77/00091 в составе уч.410 перечня ЗУ существующей УДС, От границы с ЗУ 09/77/00092 (Дмитровское шоссе), совпадающей с кад.границей (с кв.77:09:02026), проходящей по оси Бескудниковский бульв. до границы с ЗУ 09/77/00471 (800-летия Москвы ул.)	ЭКСПЛУАТАЦИИ улично-дорожной сети	33446	12886	эксплуатации улично-дорожной сети	часть большего участка

1	2	3	4	5	6	7	8
15	77:09:0002027:180	г Москва, ул 800-летия Москвы, ЗУ 09/77/00471 в составе уч.417 перечня ЗУ существующей УДС От границы с ЗУ 09/77/00469 (800-летия Москвы ул.), совпадающей с кад.границей (с кв.77:09:02021), проходящей по оси Дмитровское шоссе до границы с ЗУ 09/77/00472	эксплуатации улично-дорожной сети	29254	24788	эксплуатации улично-дорожной сети	Обременение подземного пространства-4033 кв.км; часть большего участка
16	77:09:0002027:179	ул Дубнинская (г Москва, ул Дубнинская, ЗУ 09/77/00103 в составе уч.418 перечня ЗУ существующей УДС От границы с ЗУ 09/77/00102 (Дубнинская ул.), совпадающей с кад.границей (с кв.77:09:02029), проходящей по оси местного проезда до границы с ЗУ 09/77/00471 (800-летия Москвы ул.))	эксплуатации улично-дорожной сети	25050	55	эксплуатации улично-дорожной сети	часть большего участка
25	77:09:0002021:43	ул 800-летия Москвы (ЗУ 09/77/00469 в составе уч.417 перечня ЗУ существующей УДС От границы с ЗУ 09/77/00465 (800-летия Москвы ул.), совпадающей с кад.границей (с кв.77:09:02020), проходящей по оси Бескудниковский бульв. до границы с ЗУ 09/77/00471 (800-летия Москвы ул.), совпадающей с кад.границей (с кв.77:09:02027), проходящей по оси Дмитровское шоссе)	ЭКСПЛУАТАЦИИ улично-дорожной сети	19228	6540	эксплуатации улично-дорожной сети	Обременение подземного пространства-6540 кв.км; часть большего участка
32	77:09:0002020:33	ш Коровинское (г Москва, ш. Коровинское, ЗУ 09/77/00186 в составе уч.428 перечня ЗУ существующей УДС, От границы с ЗУ 09/77/00185 (Коровинское шоссе), совпадающей с кад.границей (с кв.77:09:02022), проходящей по оси Коровинский пр. до границы с ЗУ 09/77/00188 (Коровинское шоссе), совпадающей с кад.границей (с кв.77:09:02011), проходящей по оси 800-летия Москвы ул.)	эксплуатации улично-дорожной сети	13961	1866	эксплуатации улично-дорожной сети	часть большего участка
33	77:09:0002020:32	ул 800-летия Москвы (г Москва, ул 800-летия Москвы, ЗУ 09/77/00465 в составе уч.417 перечня ЗУ существующей УДС От границы с ЗУ 09/77/00186 (Коровинское шоссе) до границы с ЗУ 09/77/00469 (800-летия Москвы ул.), совпадающей с кад.границей (с кв.77:09:02021), проходящей по оси Бескудниковский бульв.)	эксплуатации улично-дорожной сети.	6255	6215	эксплуатации улично-дорожной сети	
35	77:09:0002020:28	г Москва, ш Коровинское, вл 16Б	эксплуатации автомойки модульного типа	1176	1091	эксплуатации автомойки модульного типа	
35.1	77:09:0002020:28	г Москва, ш Коровинское, вл 16Б	эксплуатации автомойки модульного типа	1176	85	эксплуатации улично-дорожной сети	

1	2	3	4	5	6	7	8
41	77:09:0002019:8	г Москва, ул Талдомская, вл 5А	дальнейшей эксплуатации 95 (девяносто пяти) металлических гаражей-боксов (крытой автостоянки № 66), с целью хранения личного автотранспорта жителей района	3499	3488	эксплуатации улично-дорожной сети	
46	77:09:0002019:65	г Москва, ш Коровинское, вл 17-19	ЭКСПЛУАТАЦИИ ТОРГОВОГО ЦЕНТРА	16366	15193	ЭКСПЛУАТАЦИИ ТОРГОВОГО ЦЕНТРА	
46.1	77:09:0002019:65	г Москва, ш Коровинское, вл 17-19	ЭКСПЛУАТАЦИИ ТОРГОВОГО ЦЕНТРА	16366	1173	эксплуатации улично-дорожной сети	
48	77:09:0002019:61	Талдомская улица (г Москва, ул Талдомская, ЗУ 09/77/00404 в составе уч.457 перечня ЗУ существующей УДС От границы с ЗУ 09/77/00545 (Весенняя ул.), совпадающей с кад.границей (с кв.77:09:02018), проходящей по оси Талдомская ул. до границы с ЗУ 09/77/00184 (Коровинское шоссе))	эксплуатации улично-дорожной сети	12031	3415	эксплуатации улично-дорожной сети	Обременение подземного пространства-1985 кв.км; часть большего участка
49	77:09:0002019:59	ул Путейская (г Москва, ул Путейская, ЗУ 09/77/00363 в составе уч.459 перечня ЗУ существующей УДС От границы с ЗУ 09/77/00578 (Деповская ул.), совпадающей с кад.границей (с кв.77:09:02018), проходящей по оси Талдомская ул. до границы с ЗУ 09/77/ПРОЕК (Проектируемый проезд № 1123))	эксплуатации улично-дорожной сети	6225	458	эксплуатации улично-дорожной сети	часть большего участка
50	77:09:0002019:58	ш Коровинское (г Москва, ш Коровинское, ЗУ 09/77/00184 в составе уч.428 перечня ЗУ существующей УДС От границы с ЗУ 09/77/00183 (Коровинское шоссе), совпадающей с кад.границей (с кв.77:09:02024), проходящей по оси Ивана Сусанина ул. до границы с ЗУ 09/77/00189 (Коровинское шоссе), совпадающей с кад.границей (с кв.77:09:02018), проходящей по оси Талдомская ул.)	эксплуатации улично-дорожной сети	5580	2779	эксплуатации улично-дорожной сети	часть большего участка
51	77:09:0002019:35	г Москва, ул Талдомская, вл 1	эксплуатации прочих гаражей	703	703	эксплуатации улично-дорожной сети	
54	77:09:0002019:3	г Москва, ул Талдомская, вл 5	эксплуатации земельных участков баз и складов	1188	1188	эксплуатации улично-дорожной сети	
56	77:09:0002019:24	г Москва, ул Талдомская, вл 2	эксплуатации открытой автостоянки для постоянного хранения личного транспорта.	1301	424	эксплуатации улично-дорожной сети	

1	2	3	4	5	6	7	8
57	77:09:0002019:22	г Москва, ул Талдомская, д 7А	ДАЛЬНЕЙШЕГО ИСПОЛЬЗОВАНИЯ территории под крытую автостоянку на 21 машиноместо (металлические боксы) с целью хранения личного автотранспорта жителей района Западное Дегунино	686	686	эксплуатации улично-дорожной сети	
65	77:09:0002019:10	г Москва, ул Талдомская, вл 7А	эксплуатации прочих гаражей	1161	1161	эксплуатации улично-дорожной сети	
66	77:09:0002018:90	г Москва, ш Коровинское, вл 19	строительства и дальнейшей эксплуатации временного павильона торгово-бытового обслуживания	127	127	эксплуатации улично-дорожной сети	
68	77:09:0002018:79	г Москва, ул Талдомская, ЗУ 09/77/00403 в составе уч.457 перечня ЗУ существующей УДС От границы с ЗУ 09/77/00545 (Весенняя ул.) до границы с ЗУ 09/77/00189 (Коровинское шоссе)	эксплуатации улично-дорожной сети	9603	2100	эксплуатации улично-дорожной сети	Обременение подземного пространства-973 кв.км; часть большего участка
69	77:09:0002018:77	ш Коровинское (г Москва, ш Коровинское, ЗУ 09/77/00189 в составе уч.381 перечня ЗУ существующей УДС От границы с ЗУ 09/77/00184 (Коровинское шоссе), совпадающей с кад.границей (с кв.77:09:02019), проходящей по оси Талдомская ул. до границы с ЗУ 09/77/00192 (Коровинское шоссе), совпадающей с кад.границей (с кв.77:09:02017), проходящей по оси Ангарская ул.)	эксплуатации улично-дорожной сети	7994	2219	эксплуатации улично-дорожной сети	часть большего участка
75	77:09:0002011:23	ЗУ 09/77/00466 в составе уч.417 перечня ЗУ существующей УДС От границы с ЗУ 09/77/00188 (Коровинское шоссе) до границы с ЗУ 09/77/00470 (800-летия Москвы ул.), совпадающей с кад.границей (с кв.77:09:02009), проходящей по оси Софьи Ковалевской ул.	ЭКСПЛУАТАЦИИ улично-дорожной сети	6330	6330	эксплуатации улично-дорожной сети	
76	77:09:0002011:21	ш Коровинское (ЗУ 09/77/00188 в составе уч.381 перечня ЗУ существующей УДС От границы с ЗУ 09/77/00186 (Коровинское шоссе), совпадающей с кад.границей (с кв.77:09:02020), проходящей по оси 800-летия Москвы ул. до границы с ЗУ 09/77/00190 (Коровинское шоссе), совпадающей с кад.границей (с кв.77:09:02012), проходящей по оси Ангарская ул.)	ЭКСПЛУАТАЦИИ улично-дорожной сети	7165	2840	эксплуатации улично-дорожной сети	часть большего участка
77	77:09:0002009:99	ш Дмитровское (г Москва, ш Дмитровское, ЗУ 09/77/00097 в составе уч.365 перечня ЗУ существующей УДС От границы с ЗУ 09/77/00470 (800-летия Москвы ул.) до границы с ЗУ 09/77/00096 (Дмитровское шоссе), совпадающей с кад.границей (с кв.77:09:02010), проходящей по оси Лобненская ул.)		55986	1052	эксплуатации улично-дорожной сети	часть большего участка

1	2	3	4	5	6	7	8
78	77:09:0002009:97	ул 800-летия Москвы (г Москва, ул 800-летия Москвы, ЗУ 09/77/00470 в составе уч.417 перечня ЗУ существующей УДС, От границы с ЗУ 09/77/00466 (800-летия Москвы ул.), совпадающей с кад.границей (с кв.77:09:02011), проходящей по оси Софьи Ковалевской ул. до границы с ЗУ 09/77/00468 (800-летия Москвы ул.), совпадающей с кад.границей (с кв.77:09:02008), проходящей по оси Дмитровское шоссе)	эксплуатации улично-дорожной сети	23093	8006	эксплуатации улично-дорожной сети	Обременение подземного пространства-8006 кв.км; часть большего участка
84	77:09:0002008:54	ш Дмитровское (г Москва, ш Дмитровское, ЗУ 09/77/00094 в составе уч.365 перечня ЗУ существующей УДС От границы с ЗУ 09/77/00468 (800-летия Москвы ул.) до границы с ЗУ 09/77/00098 (Дмитровское шоссе), совпадающей с кад.границей (с кв.77:09:02006), проходящей по оси Дубнинский пр.)		19119	11346	эксплуатации улично-дорожной сети	часть большего участка
85	77:09:0002008:53	г Москва, ул 800-летия Москвы, ЗУ 09/77/00468 в составе уч.417 перечня ЗУ существующей УДС От границы с ЗУ 09/77/00470 (800-летия Москвы ул.), совпадающей с кад.границей (с кв.77:09:02009), проходящей по оси Дмитровское шоссе до границы с ЗУ 09/77/00467	эксплуатации улично-дорожной сети	19111	15827	эксплуатации улично-дорожной сети	Обременение подземного пространства-4103 кв.км; часть большего участка
86	77:09:0002008:52	ул Дубнинская (г Москва, проезд Дубнинский, ЗУ 09/77/00105 в составе уч.305 перечня ЗУ существующей УДС От границы с ЗУ 09/77/00468 (800-летия Москвы ул.) до границы с ЗУ 09/77/00106 (Дубнинская ул.), совпадающей с кад.границей (с кв.77:09:02006), проходящей по оси Проектируемый проезд № 5267)	ЭКСПЛУАТАЦИИ улично-дорожной сети	11891	1185	эксплуатации улично-дорожной сети	часть большего участка
92	77:09:0002007:133	Керамический проезд (г Москва, Керамический проезд, ЗУ 09/77/00156 в составе уч.395 перечня ЗУ существующей УДС От границы с ЗУ 09/77/00157 (Керамический пр.), совпадающей с кад.границей (с кв.77:09:02028), проходящей по оси 800-летия Москвы ул. до границы с ЗУ 09/77/ПРОЕК (Проектируемый проезд № 5281))	эксплуатации улично-дорожной сети	32830	11433	эксплуатации улично-дорожной сети	часть большего участка
93	77:09:0002007:132	г Москва, ул Дубнинская, ЗУ 09/77/00107 в составе уч.305 перечня ЗУ существующей УДС От границы с ЗУ 09/77/00467 (800-летия Москвы ул.) до границы с ЗУ 09/77/00159 (Керамический пр.)	эксплуатации улично-дорожной сети	28349	1641	эксплуатации улично-дорожной сети	часть большего участка

1	2	3	4	5	6	7	8
94	77:09:0002007:130	ЗУ 09/77/00467 в составе уч.417 перечня ЗУ существующей УДС От границы с ЗУ 09/77/00468 (800-летия Москвы ул.), совпадающей с кад.границей (с кв.77:09:02008), проходящей по оси Дубнинская ул. до границы с ЗУ 09/77/00156 (Керамический пр.)	ЭКСПЛУАТАЦИИ улично-дорожной сети	8748	8702	эксплуатации улично-дорожной сети	часть большего участка
96	77:09:0001030:101	г Москва, ул Путейская, ЗУ 09/77/00362 в составе уч.459 перечня ЗУ существующей УДС От границы с ЗУ 09/77/00577 (Деповская ул.) до Проектируемый проезд № 1123	эксплуатации улично-дорожной сети	5729	356	эксплуатации улично-дорожной сети	часть большего участка
98	77:02:0005001:30	г Москва, ул Бибиревская, вл 2	ИСПОЛЬЗОВАНИЯ ТЕРРИТОРИИ ПОД КРЫТУЮ АВТОСТОЯНКУ 106 МАШИНОМЕСТ	4040	4040	эксплуатации улично-дорожной сети	
99	77:02:0005001:29	г Москва, ул Бибиревская, вл 2	эксплуатации крытой автостоянки на 90 машиномест	2869	1629	эксплуатации крытой автостоянки на 90 машиномест	
99.1	77:02:0005001:29	г Москва, ул Бибиревская, вл 2	эксплуатации крытой автостоянки на 90 машиномест	2869	1240	эксплуатации улично-дорожной сети	
100	77:02:0005001:116	г Москва, ул Бибиревская, ЗУ 02/77/00676 в составе уч.556 перечня ЗУ существующей УДС От границы с ЗУ 02/77/00030 (Алтуфьевское шоссе) до границы с ЗУ 02/77/ПРОЕК (Проектируемый проезд № 5003)	эксплуатации улично-дорожной сети	34818	15369	эксплуатации улично-дорожной сети	часть большего участка
101	77:02:0005001:115	г Москва, ш Алтуфьевское, ЗУ 02/77/00030 в составе уч.557 перечня ЗУ существующей УДС От границы с ЗУ 02/77/00027 (Алтуфьевское шоссе), совпадающей с кад.границей (с кв.77:02:07004), проходящей по северной границе полосы отвода Бескудниковской ветки МЖД	эксплуатации улично-дорожной сети	31580	6137	эксплуатации улично-дорожной сети	часть большего участка
105	77:02:0003006:9	г Москва, проезд Путевой, вл 9б	эксплуатации 1-этажного здания гаража-стоянки на 50 машиномест	1860	1845	эксплуатации 1-этажного здания гаража-стоянки на 50 машиномест	
105.1	77:02:0003006:9	г Москва, проезд Путевой, вл 9б	эксплуатации 1-этажного здания гаража-стоянки на 50 машиномест	1860	15	эксплуатации улично-дорожной сети	
107	77:02:0003006:40	г Москва, проезд Путевой, ЗУ 02/77/00497 в составе уч.285 перечня ЗУ существующей УДС От Проектируемый проезд № 4052 до границы с ЗУ 02/77/00495 (Путевой пр.), совпадающей с кад.границей (с кв.77:02:07004), проходящей по оси местного проезда к территории		63696	6988	эксплуатации улично-дорожной сети	часть большего участка
109	77:02:0003006:38	адресные ориентиры: участок № 5 Савеловской железной дороги	эксплуатации и развития железных дорог	196889	196459	эксплуатации и развития железных дорог	Обременение воздушного пространства-2431 кв км.
109.1	77:02:0003006:38	адресные ориентиры: участок № 5 Савеловской железной дороги	эксплуатации и развития железных дорог	196889	430	эксплуатации улично-дорожной сети	

1	2	3	4	5	6	7	8
110	77:02:0003005:82	ш Алтуфьевское (г Москва, ш Алтуфьевское, ЗУ 02/77/00032 в составе уч.557 перечня ЗУ существующей УДС От границы с ЗУ 02/77/00030 (Алтуфьевское шоссе), совпадающей с кад.границей (с кв.77:02:05001), проходящей по оси Бибиревская ул. до границы с ЗУ 02/77/00029 (Алтуфьевское шоссе), совпадающей с кад.границей (с кв.77:02:02013), проходящей по оси Костромская ул.)	эксплуатации улично-дорожной сети	49327	3040	эксплуатации улично-дорожной сети	часть большего участка
111	77:02:0003005:80	г Москва, ул Бибиревская, ЗУ 02/77/00675 в составе уч.556 перечня ЗУ существующей УДС От границы с ЗУ 02/77/00032 (Алтуфьевское шоссе) до границы с ЗУ 02/77/00792 (Костромская ул.)	эксплуатации улично-дорожной сети	23732	9498	эксплуатации улично-дорожной сети	часть большего участка
113	77:02:0003004:68	ш Алтуфьевское (г Москва, ш Алтуфьевское, ЗУ 02/77/00031 в составе уч.557 перечня ЗУ существующей УДС От границы с ЗУ 02/77/00027 (Алтуфьевское шоссе), совпадающей с кад.границей (с кв.77:02:07004), проходящей по оси Путевой пр. до границы с ЗУ 02/77/00028 (Алтуфьевское шоссе), совпадающей с кад.границей (с кв.77:02:03003), проходящей по оси Инженерная ул.)	эксплуатации улично-дорожной сети	36599	8783	эксплуатации улично-дорожной сети	часть большего участка
115	77:02:0003004:67	г Москва, ул Инженерная, ЗУ 02/77/00771 в составе уч.286 перечня ЗУ существующей УДС От границы с ЗУ 02/77/00031 (Алтуфьевское шоссе) до границы с ЗУ 02/77/00496 (Путевой пр.)	эксплуатации улично-дорожной сети	31566	15641	эксплуатации улично-дорожной сети	Обременение подземного пространства-945 кв.км; часть большего участка
116	77:02:0003004:66	проезд Путевой (г Москва, проезд Путевой, ЗУ 02/77/00496 в составе уч.285 перечня ЗУ существующей УДС От границы с ЗУ 02/77/00494 (Путевой пр.), совпадающей с кад.границей (с кв.77:02:03003), проходящей по оси Инженерная ул. до границы с ЗУ 02/77/00031 (Алтуфьевское шоссе))	эксплуатации улично-дорожной сети	29442	1261	эксплуатации улично-дорожной сети	часть большего участка
117	77:02:0003004:64	г Москва, ул Бегичева, ЗУ 02/77/00072 является уч.287 перечня ЗУ существующей УДС От границы с ЗУ 02/77/00771 (Инженерная ул.) до границы с ЗУ 02/77/01138 (Черского пр.)	эксплуатации улично-дорожной сети	5692	264	эксплуатации улично-дорожной сети	Обременение подземного пространства-264 кв.км; часть большего участка
119	77:02:0003004:57	г Москва, ул Инженерная, вл 7-9	ЭКСПЛУАТАЦИИ НЕСТАЦИОНАРНОГО ОБЪЕКТА - КИОСКА "КВАС-ТАБАК"	10	10	эксплуатации улично-дорожной сети	Обременение подземного пространства-10 кв.км
123	77:02:0003003:31	г Москва, ул Инженерная, ЗУ 02/77/00770 в составе уч.286 перечня ЗУ существующей УДС От границы с ЗУ 02/77/00771 (Инженерная ул.), совпадающей с кад.границей (с кв.77:02:03004), проходящей по оси Инженерная ул. до границы с ЗУ 02/77/00494 (Путевой пр.)	эксплуатации улично-дорожной сети	16743	16560	эксплуатации улично-дорожной сети	Обременение подземного пространства-1255 кв.км; часть большего участка

1	2	3	4	5	6	7	8
124	77:02:0003003:30	ш Алтуфьевское (г Москва, ш Алтуфьевское, ЗУ 02/77/00028 в составе уч.557 перечня ЗУ существующей УДС От границы с ЗУ 02/77/00031 (Алтуфьевское шоссе), совпадающей с кад.границей (с кв.77:02:03004), проходящей по оси Инженерная ул. до границы с ЗУ 02/77/00034 (Алтуфьевское шоссе), совпадающей с кад.границей (с кв.77:02:03002), проходящей по оси Стандартная ул.)	ЭКСПЛУАТАЦИИ улично-дорожной сети	15481	961	эксплуатации улично-дорожной сети	часть большего участка
126	77:02:0003003:27	проезд Путевой (г Москва, проезд Путевой, ЗУ 02/77/00494 в составе уч.285 перечня ЗУ существующей УДС От границы с ЗУ 02/77/00493 (Путевой пр.), совпадающей с кад.границей (с кв.77:02:03002), проходящей по оси Стандартная ул. до границы с ЗУ 02/77/00496 (Путевой пр.), совпадающей с кад.границей (с кв.77:02:03004), проходящей по оси Инженерная ул.)	ЭКСПЛУАТАЦИИ улично-дорожной сети	3258	355	эксплуатации улично-дорожной сети	часть большего участка
131	Вновь образуемый участок	г. Москва			5724	эксплуатации улично-дорожной сети	Обременение подземного пространства-132 кв.км.
132	Вновь образуемый участок	г. Москва			1224	эксплуатации улично-дорожной сети	Обременение подземного пространства-566 кв.км.
133	Вновь образуемый участок	г. Москва			36	эксплуатации улично-дорожной сети	
134	Вновь образуемый участок	г. Москва			273	эксплуатации улично-дорожной сети	
135	Вновь образуемый участок	г. Москва			443	эксплуатации улично-дорожной сети	
136	Вновь образуемый участок	г. Москва			422	эксплуатации улично-дорожной сети	
137	Вновь образуемый участок	г. Москва			75	эксплуатации улично-дорожной сети	
138	Вновь образуемый участок	г. Москва			823	эксплуатации улично-дорожной сети	Обременение подземного пространства-322 кв.км
139	Вновь образуемый участок	г. Москва			294	эксплуатации улично-дорожной сети	Обременение подземного пространства-294 кв.км
140	Вновь образуемый участок	г. Москва			554	эксплуатации улично-дорожной сети	
141	Вновь образуемый участок	г. Москва			1111	эксплуатации улично-дорожной сети	
142	Вновь образуемый участок	г. Москва			3194	эксплуатации улично-дорожной сети	
143	Вновь образуемый участок	г. Москва			5256	эксплуатации улично-дорожной сети	
144	Вновь образуемый участок	г. Москва			1325	эксплуатации улично-дорожной сети	
145	77:09:0002019:62	г Москва, ул Талдомская, вл 9-б	Для размещения индивидуальных гаражей	4405	4405	Для размещения индивидуальных гаражей	
146	77:09:0002019:13	г Москва, ул Талдомская, вл 7А	Для стоянок автомобильного транспорта	560	560	Для стоянок автомобильного транспорта	

1	2	3	4	5	6	7	8
147	77:09:0002011:1054	г. Москва, парк по Ангарской улице	Для размещения скверов, парков, городских садов	198 591	4 873	Для размещения скверов, парков, городских садов	
149	Вновь образуемый участок	г. Москва			4413	природные и озелененные территории	
151	Вновь образуемый участок	г. Москва			16299	природные и озелененные территории	
152	Вновь образуемый участок	г. Москва			3675	природные и озелененные территории	
153	Вновь образуемый участок	г. Москва			16	эксплуатации улично-дорожной сети	
154	Вновь образуемый участок	г. Москва			6095	природные и озелененные территории	
155	Вновь образуемый участок	г. Москва			729	эксплуатации улично-дорожной сети	
156	Вновь образуемый участок	г. Москва			2591	природные и озелененные территории	Обременение подземного пространства-2591 кв.км
157	Вновь образуемый участок	г. Москва			2250	природные и озелененные территории	Обременение подземного пространства-2250 кв.км
158	Вновь образуемый участок	г. Москва			7798	участок ОРП и удс	
159	Вновь образуемый участок	г. Москва			1857	эксплуатации улично-дорожной сети	
160	не поставлен на кадастровый учет	г. Москва	природные и озелененные территории		19 222	природные и озелененные территории	
161	не поставлен на кадастровый учет	г. Москва	природные и озелененные территории		2 778	природные и озелененные территории	

"План красных линий"

Лист 1

район Западное Дегунино города Москвы
Дмитровский район города Москвы

Разработано в М 1:2000

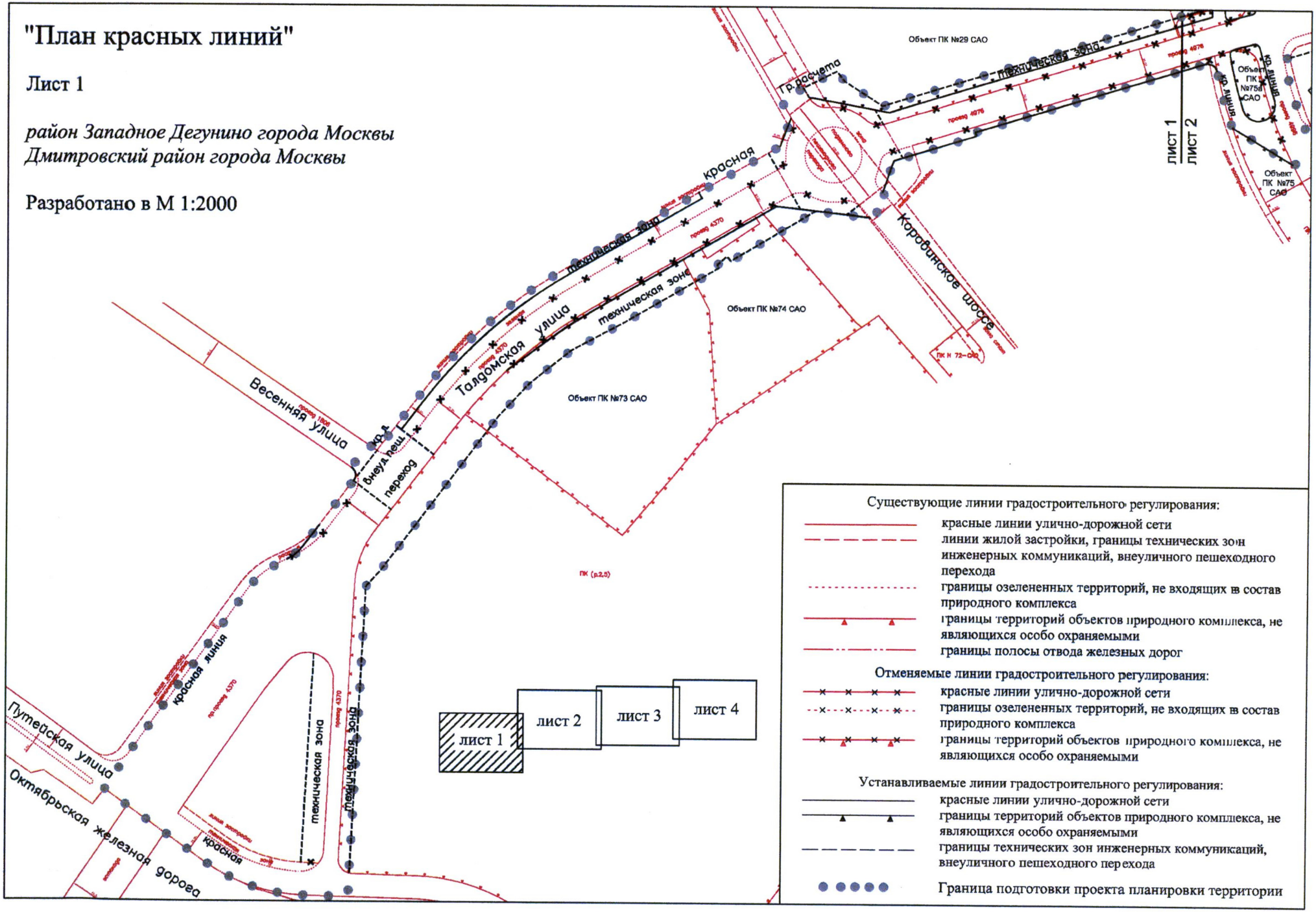

"План красных линий"

Лист 2

Дмитровский район города Москвы
Бескудниковский район города Москвы
район Восточное Дегунино города Москвы

Разработано в М 1:2000

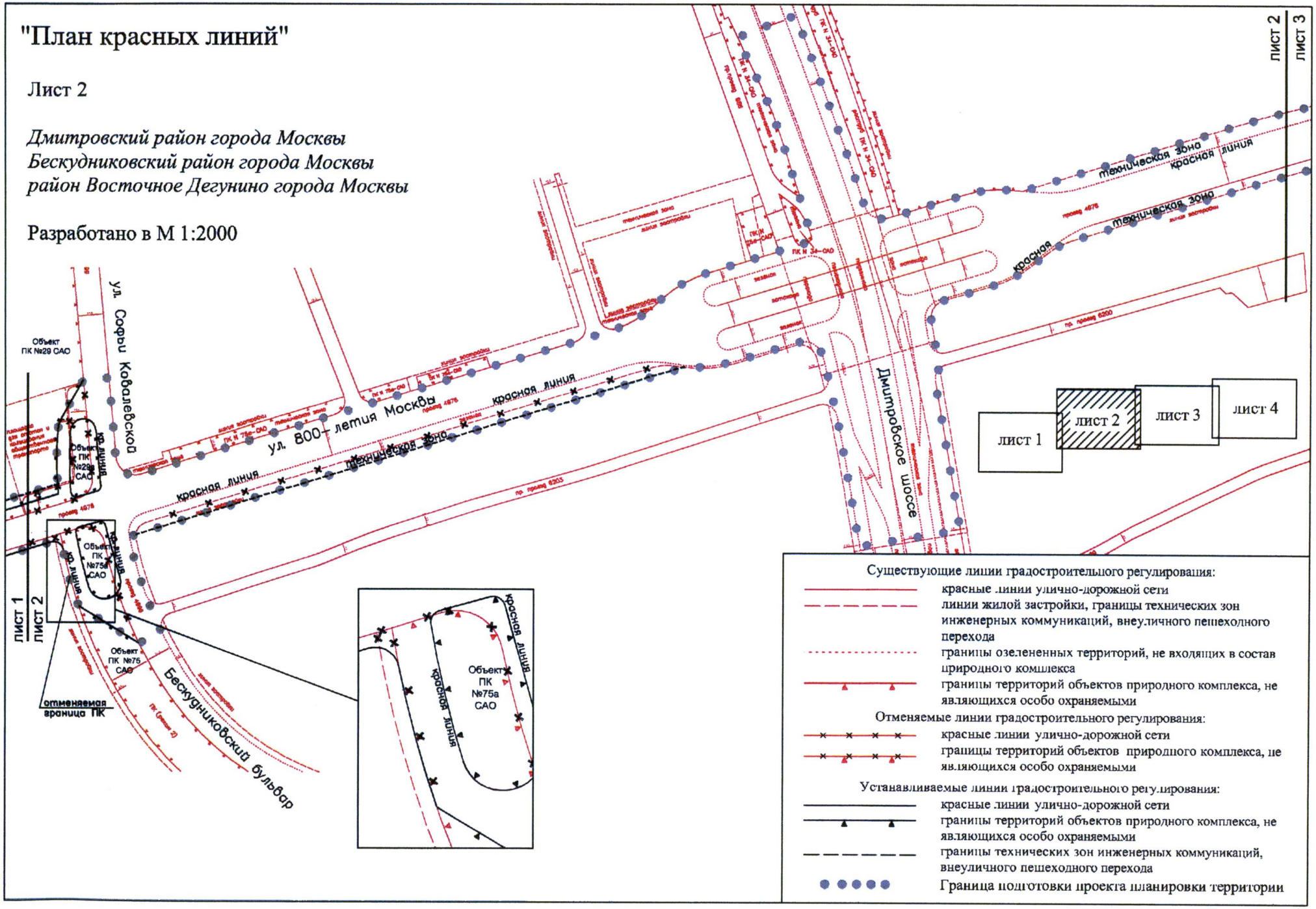

"План красных линий"

Лист 3

район Восточное Дегунино города Москвы
Алтуфьевский район города Москвы

Разработано в М 1:2000

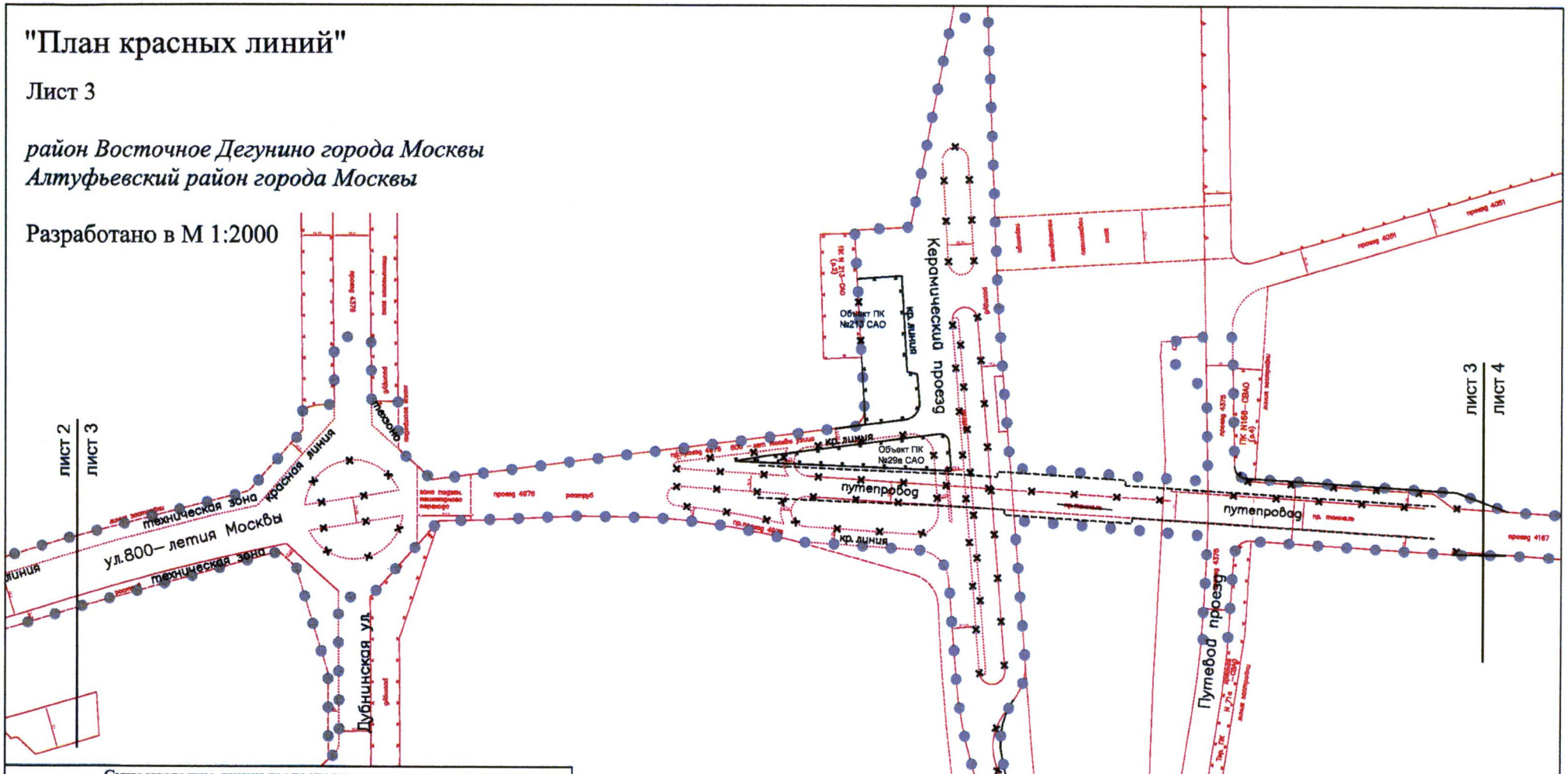

Существующие линии градостроительного регулирования:

- красные линии улично-дорожной сети
- линии жилой застройки, границы внеуличного пешеходного перехода
- границы озелененных территорий, не входящих в состав природного комплекса
- границы территорий объектов природного комплекса, не являющихся особо охраняемыми
- границы полосы отвода железных дорог

Отменяемые линии градостроительного регулирования:

- красные линии улично-дорожной сети
- границы озелененных территорий, не входящих в состав природного комплекса
- границы территорий природного комплекса, не являющихся особо охраняемыми

Устанавливаемые линии градостроительного регулирования:

- красные линии улично-дорожной сети
- границы территорий объектов природного комплекса, не являющихся особо охраняемыми
- границы технических зон инженерных коммуникаций, искусственного сооружения (путепровод)
- Граница подготовки проекта планировки территории

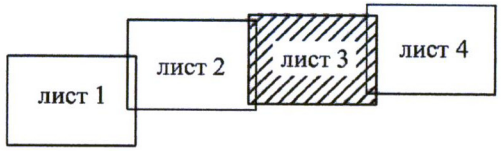

"План красных линий"

Лист 4

Алтуфьевский район города Москвы

Разработано в М 1:2000

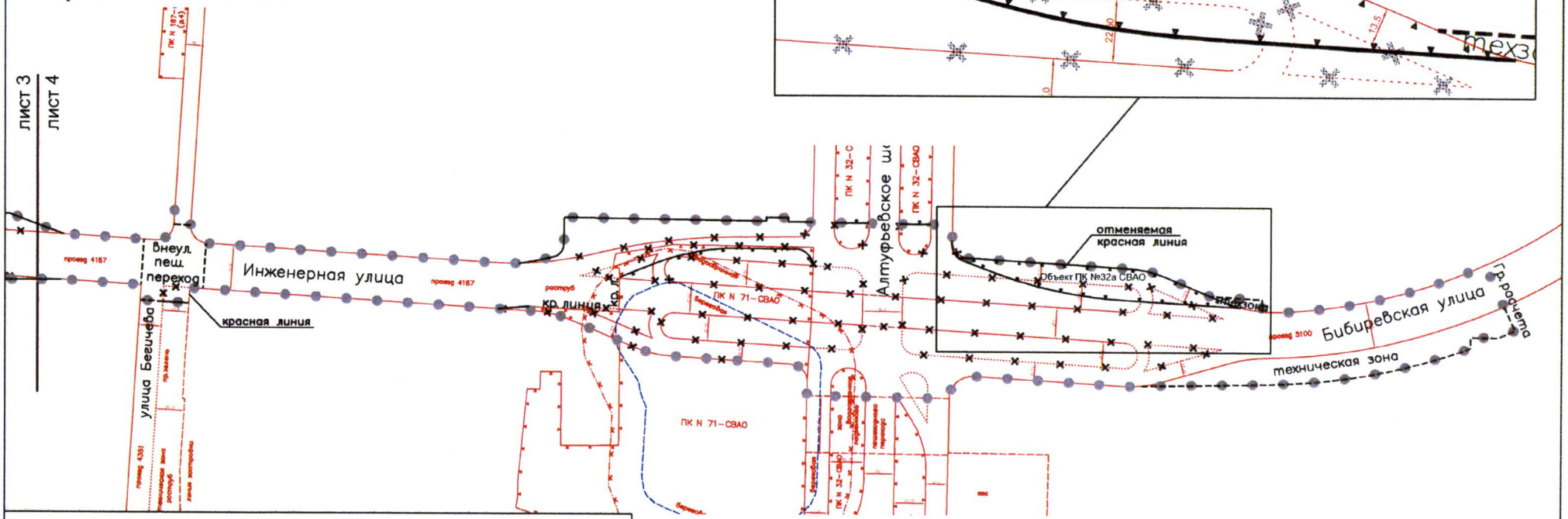

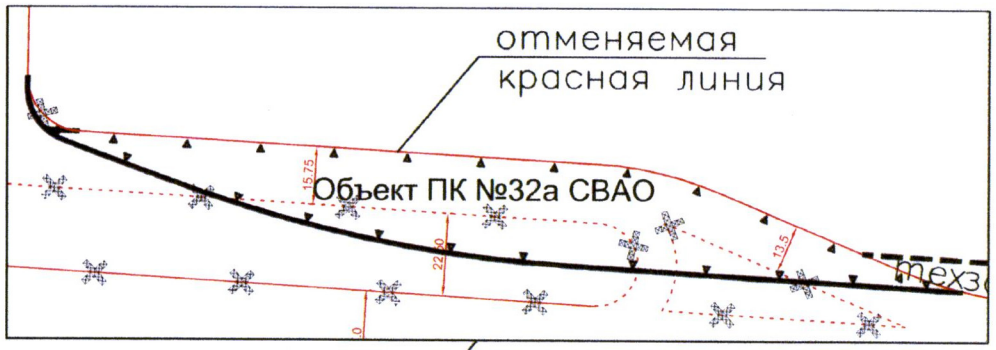

Существующие линии градостроительного регулирования:

- красные линии улично-дорожной сети
- линии жилой застройки, границы технических зон инженерных коммуникаций, внеуличного пешеходного перехода
- границы озелененных территорий, не входящих в состав природного комплекса
- границы территорий объектов природного комплекса, не являющиеся особо охраняемыми
- граница береговой линии
- граница водоохранной зоны

Отменяемые линии градостроительного регулирования:

- красные линии улично-дорожной сети
- границы озелененных территорий, не входящих в состав природного комплекса
- границы территорий объектов природного комплекса, не являющиеся особо охраняемыми

Устанавливаемые линии градостроительного регулирования:

- красные линии улично-дорожной сети
- границы территорий объектов природного комплекса, не являющиеся особо охраняемыми
- границы технических зон инженерных коммуникаций, внеуличного пешеходного перехода
- Граница подготовки проекта планировки территории

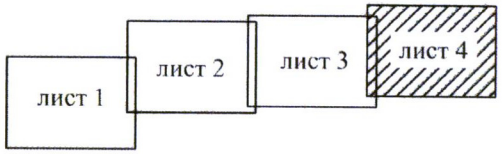

План " Функционально-планировочная организация территории"

Лист 1

район Западное Дегунино города Москвы
Дмитровский район города Москвы

Разработано в М 1:2000

План " Функционально-планировочная организация территории"

Лист 2

Дмитровский район города Москвы
Бескудниковский район города Москвы
район Восточное Дегунино города Москвы

Разработано в М 1:2000

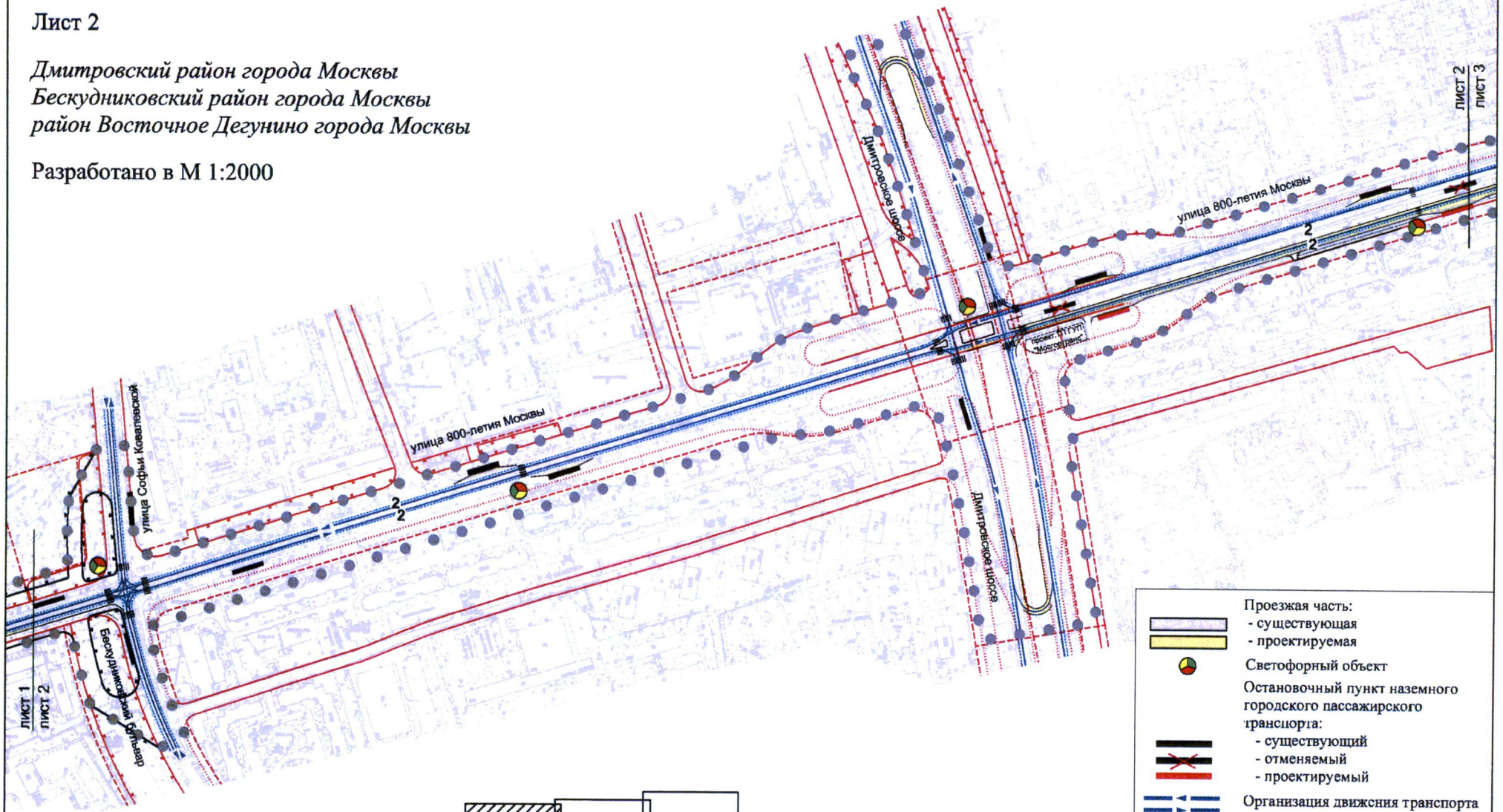

План " Функционально-планировочная организация территории"

Лист 3

район Восточное Дегунино города Москвы
Алтуфьевский район города Москвы

Разработано в М 1:2000

План " Функционально-планировочная организация территории"

Лист 4

Алтуфьевский район города Москвы

Разработано в М 1:2000

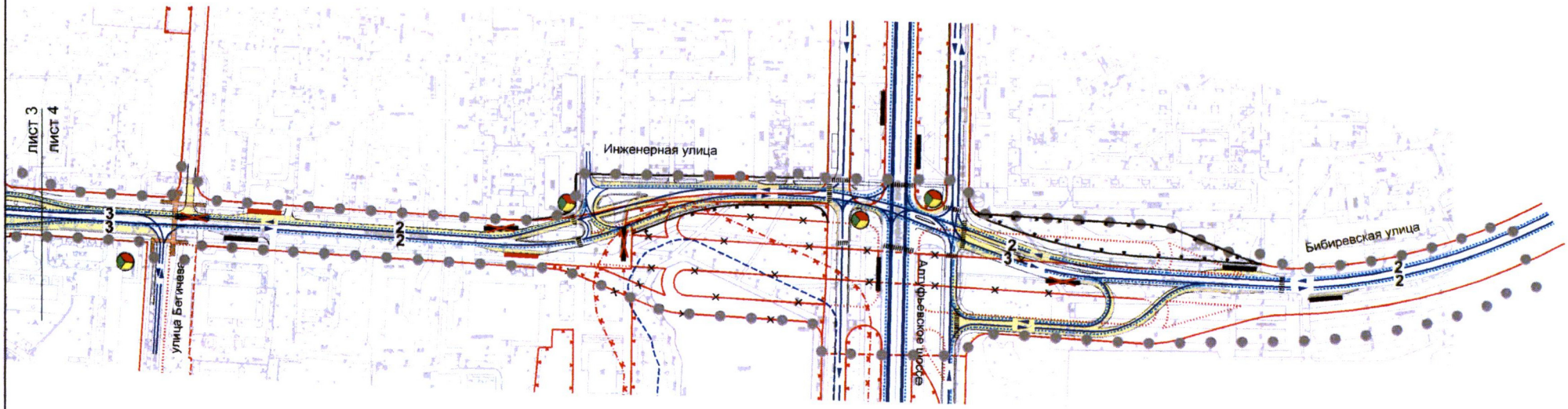

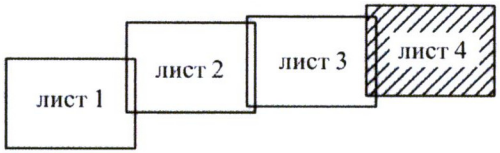

Проезжая часть:
- существующая
- проектируемая

Светофорный объект

Остановочный пункт наземного городского пассажирского транспорта:
- существующий
- отменяемый
- проектируемый

Организация движения транспорта

Организация движения наземного городского пассажирского транспорта

Проектируемый внеуличный пешеходный переход

Наземный пешеходный переход

Граница подготовки проекта планировки территории

План " Границы зон планируемого размещения объектов"

Лист 1

район Западное Дегунино города Москвы
Дмитровский район города Москвы

Разработано в М 1:2000

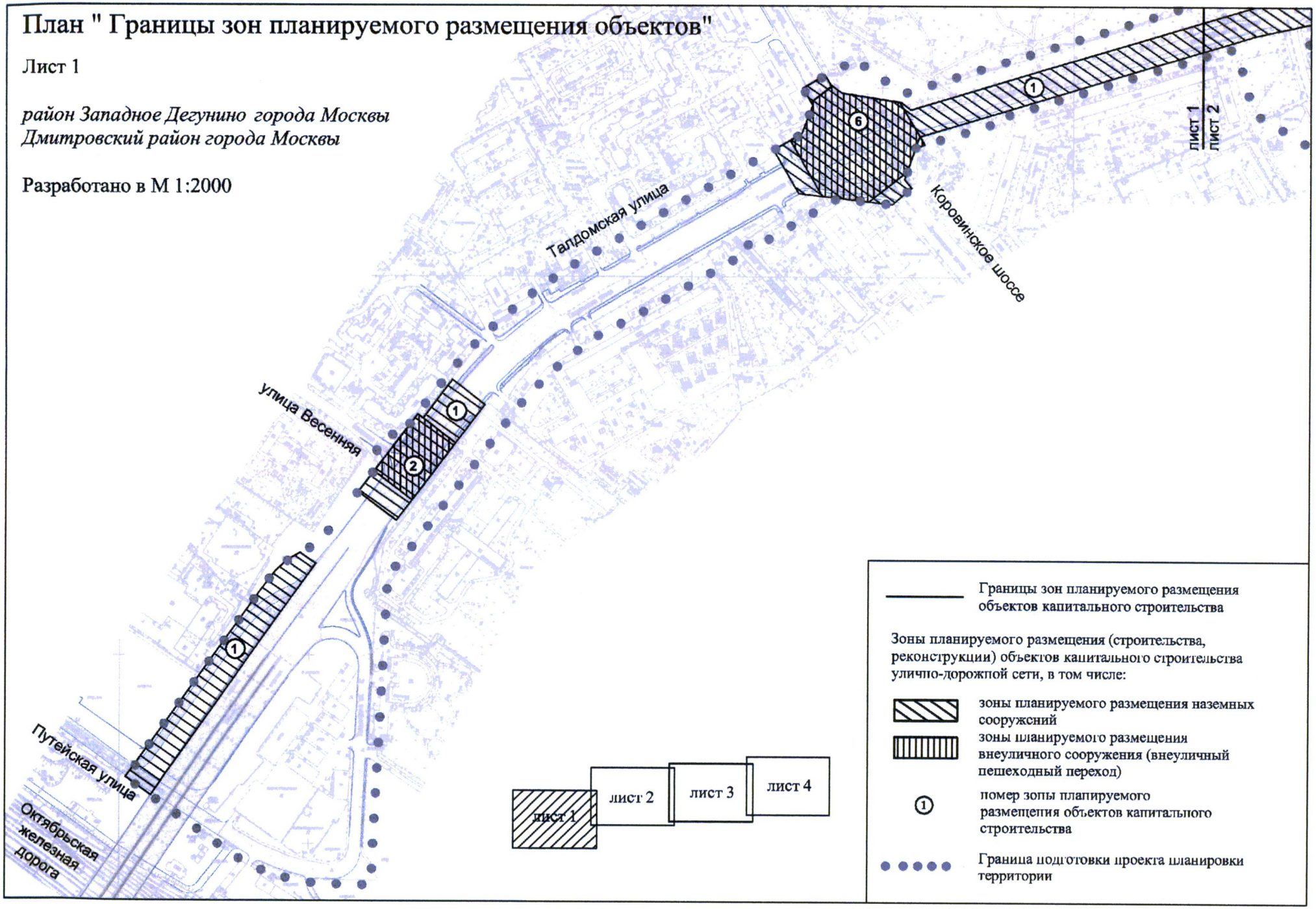

План " Границы зон планируемого размещения объектов"

Лист 2

Дмитровский район города Москвы
Бескудниковский район города Москвы
район Восточное Дегунино города Москвы

Разработано в М 1:2000

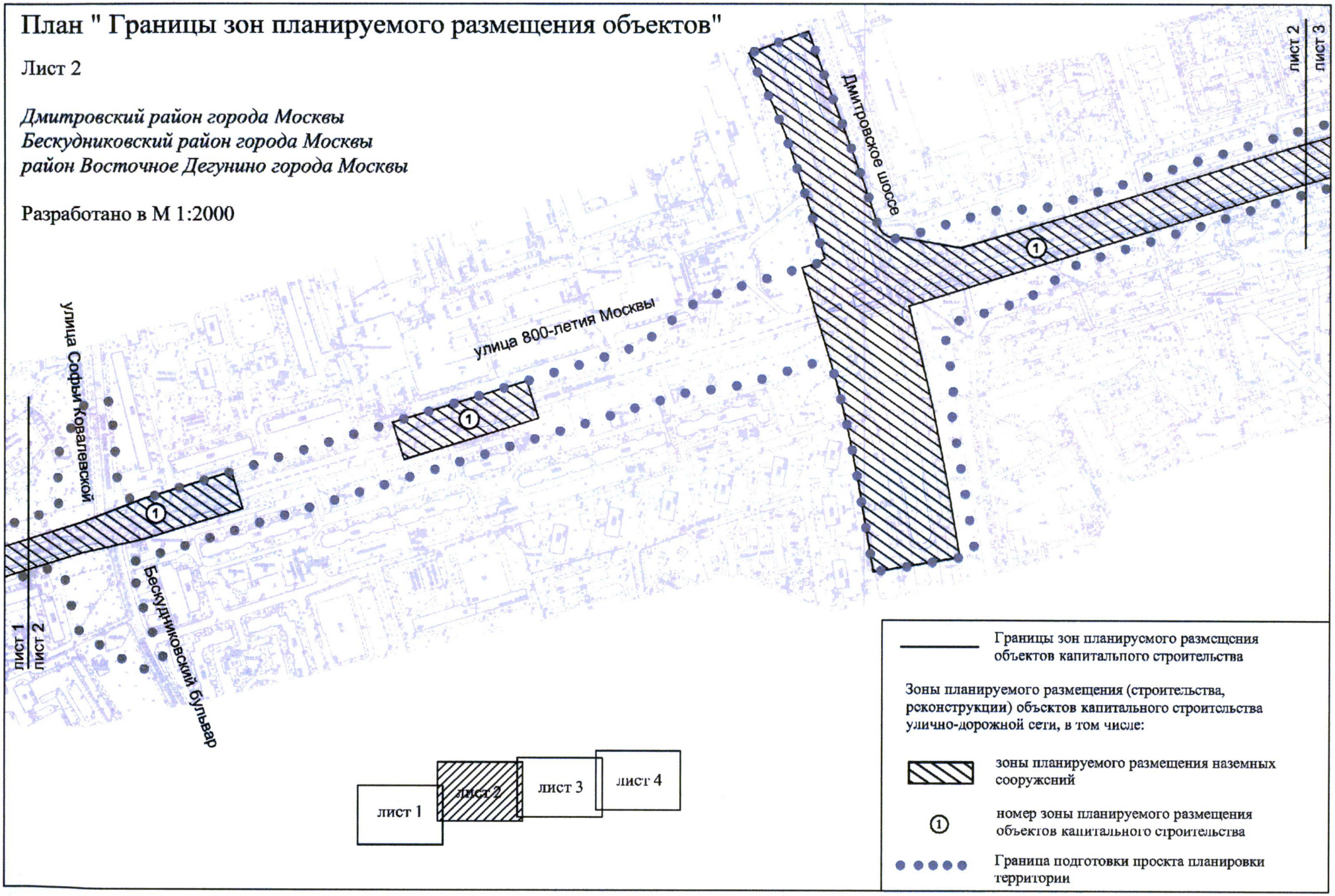

План " Границы зон планируемого размещения объектов"

Лист 3

район Восточное Дегунино города Москвы
Алтуфьевский район города Москвы

Разработано в М 1:2000

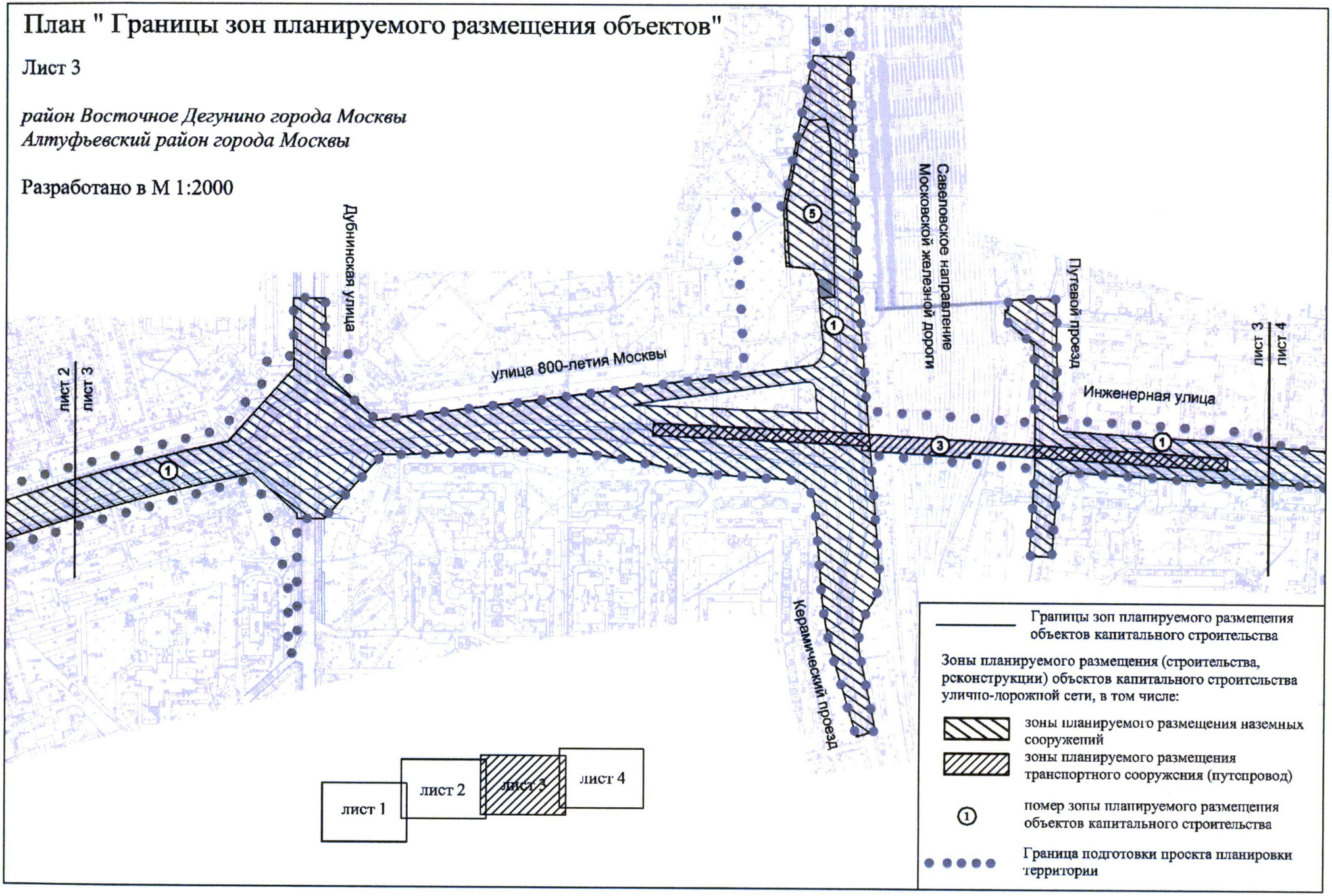

План " Границы зон планируемого размещения объектов"

Лист 4

Алтуфьевский район города Москвы

Разработано в М 1:2000

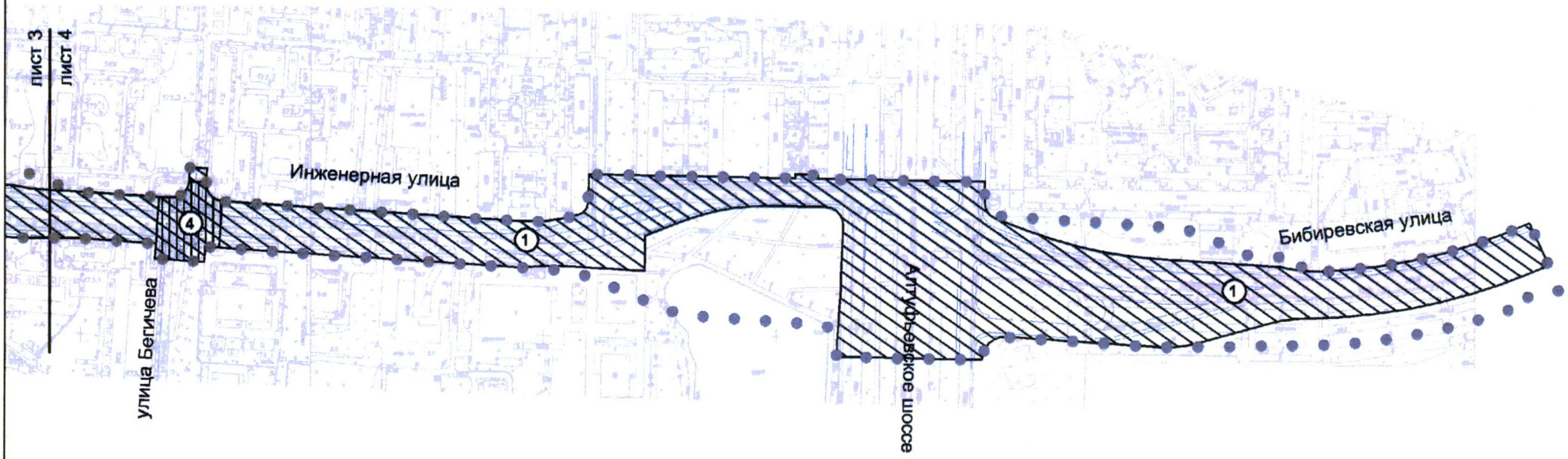

Границы зон планируемого размещения объектов капитального строительства

Зоны планируемого размещения (строительства, реконструкции) объектов капитального строительства улично-дорожной сети, в том числе:

зоны планируемого размещения наземных сооружений

зоны планируемого размещения внеуличного сооружения (внеуличный пешеходный переход)

① номер зоны планируемого размещения объектов капитального строительства

Граница подготовки проекта планировки территории

План "Межевание территории"

Лист 1

район Западное Дегунино города Москвы
Дмитровский район города Москвы

Разработано в М 1:2000

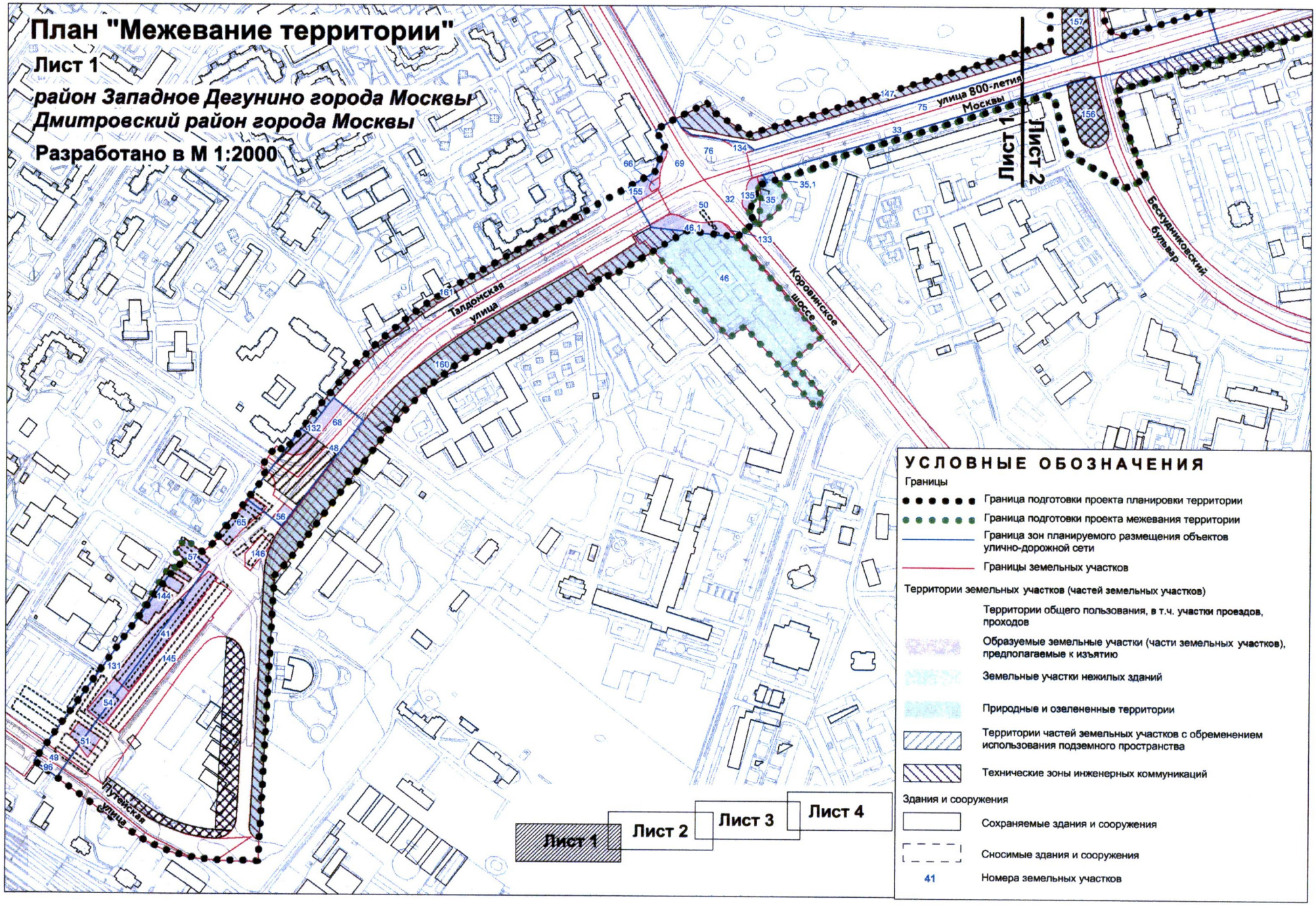

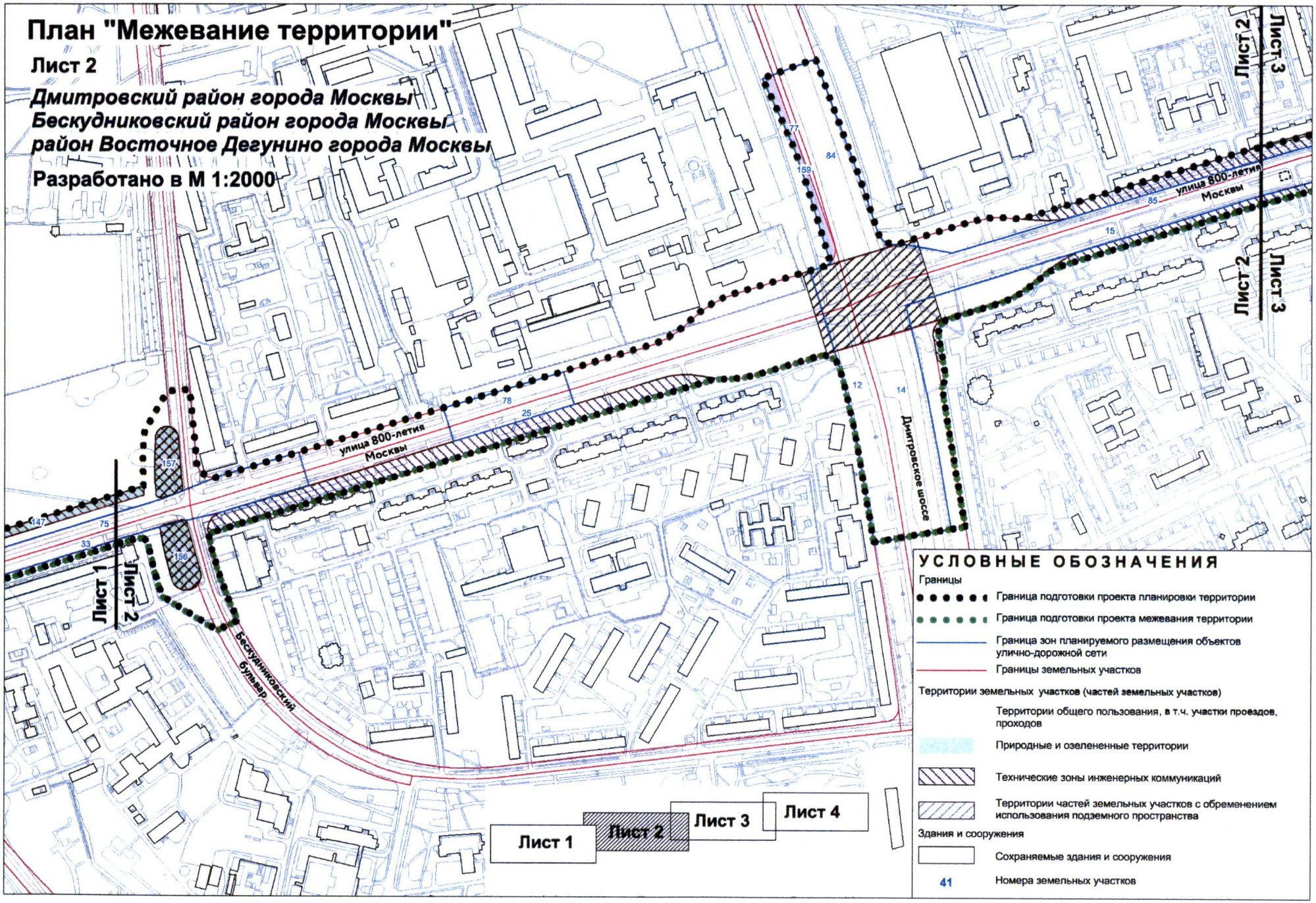
План "Межевание территории"
Лист 2
Дмитровский район города Москвы
Бескудниковский район города Москвы
район Восточное Дегунино города Москвы
Разработано в М 1:2000
улица 800-летия Москвы
Дмитровское шоссе
Бескудниковский бульвар
Лист 1
Лист 2
Лист 3
Лист 4
УСЛОВНЫЕ ОБОЗНАЧЕНИЯ
Границы
Граница подготовки проекта планировки территории
Граница подготовки проекта межевания территории
Граница зон планируемого размещения объектов улично-дорожной сети
Границы земельных участков
Территории земельных участков (частей земельных участков)
Территории общего пользования, в т.ч. участки проездов, проходов
Природные и озелененные территории
Технические зоны инженерных коммуникаций
Территории частей земельных участков с обременением использования подземного пространства
Здания и сооружения
Сохраняемые здания и сооружения
41
Номера земельных участков

План "Межевание территории"

Лист 3

район Восточное Дегунино города Москвы
Алтуфьевский район города Москвы

Разработано в М 1:2000

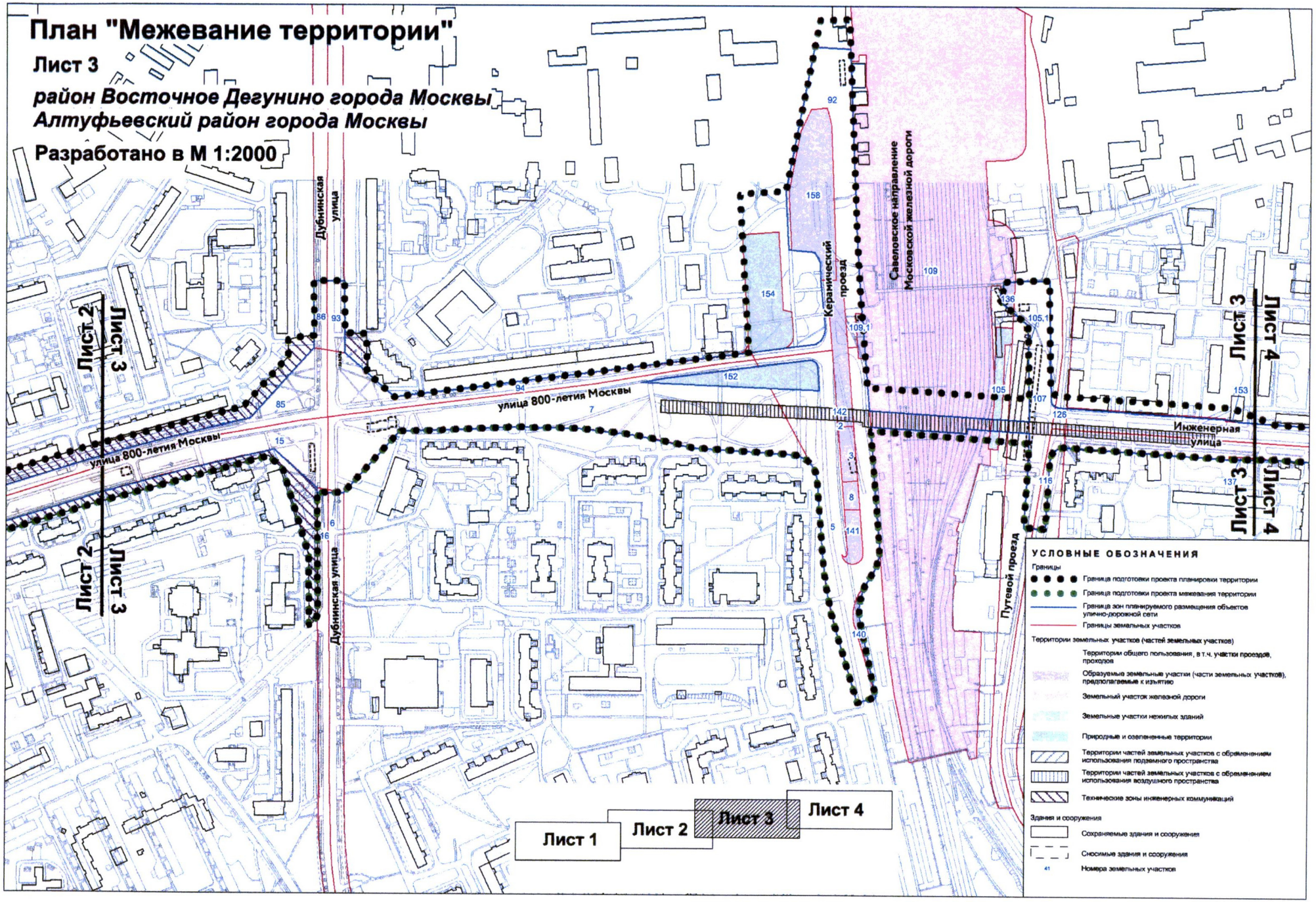

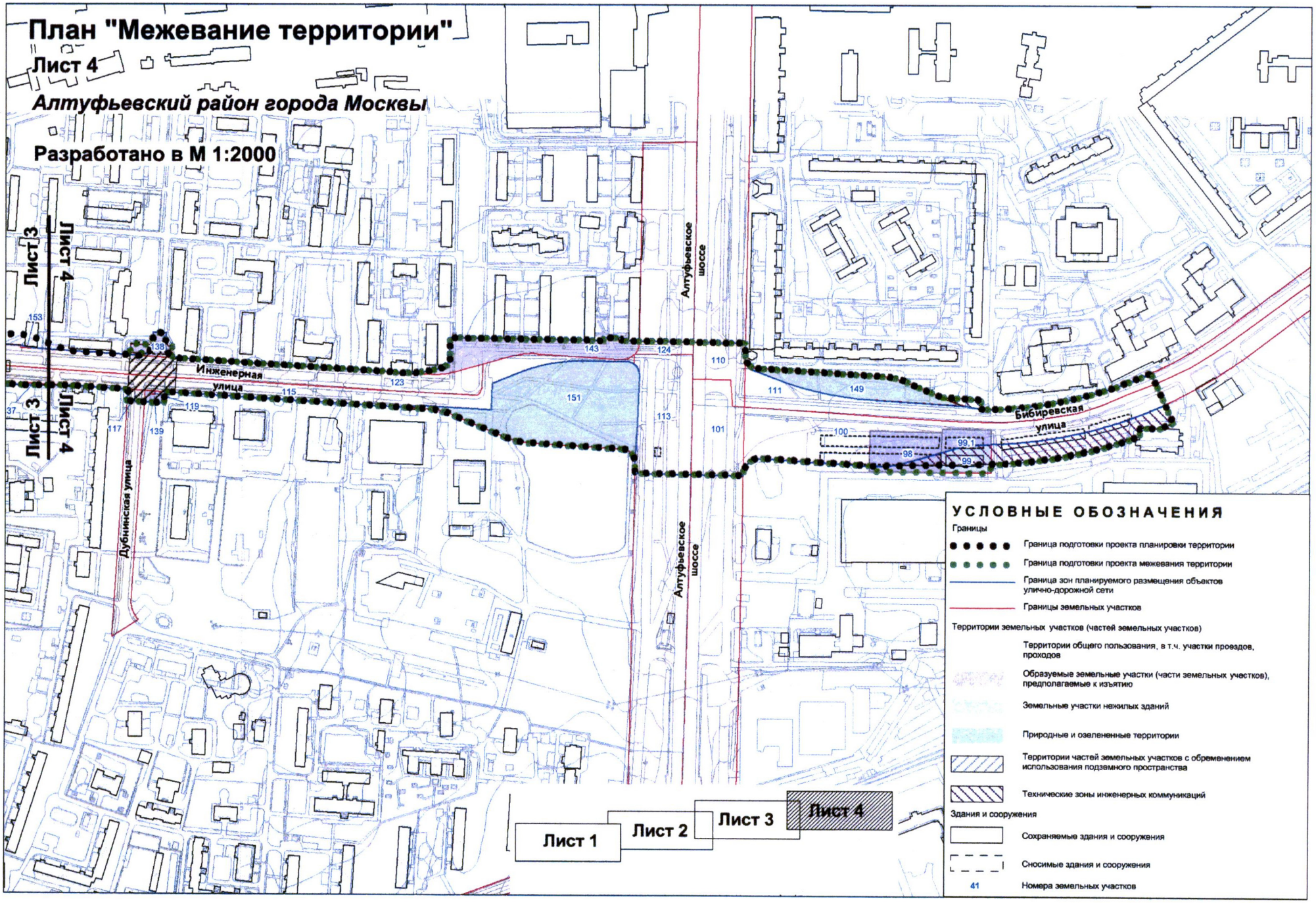
План "Межевание территории"
Лист 4
Алтуфьевский район города Москвы
Разработано в М 1:2000
Лист 3
Лист 4
Лист 3
Лист 4
Инженерная улица
Дубнинская улица
Алтуфьевское шоссе
Алтуфьевское шоссе
Бибиревская улица
153
138
143
124
110
123
115
151
111
149
37
119
117
139
113
101
100
98
99,1
99
Лист 1
Лист 2
Лист 3
Лист 4
УСЛОВНЫЕ ОБОЗНАЧЕНИЯ
Границы
Граница подготовки проекта планировки территории
Граница подготовки проекта межевания территории
Граница зон планируемого размещения объектов улично-дорожной сети
Границы земельных участков
Территории земельных участков (частей земельных участков)
Территории общего пользования, в т.ч. участки проездов, проходов
Образуемые земельные участки (части земельных участков), предполагаемые к изъятию
Земельные участки нежилых зданий
Природные и озелененные территории
Территории частей земельных участков с обременением использования подземного пространства
Технические зоны инженерных коммуникаций
Здания и сооружения
Сохраняемые здания и сооружения
Сносимые здания и сооружения
41
Номера земельных участков

План "Границы зон с особыми условиями использования территорий"

Лист 1

район Западное Дегунино города Москвы

Дмитровский район города Москвы

Разработано в М 1:2000

План "Границы зон с особыми условиями использования территорий"

Лист 2

Дмитровский район города Москвы
Бескудниковский район города Москвы
район Восточное Дегунино города Москвы

Разработано в М 1:2000

План "Границы зон с особыми условиями использования территорий"

Лист 3

район Восточное Дегунино города Москвы
Алтуфьевский район города Москвы

Разработано в М 1:2000

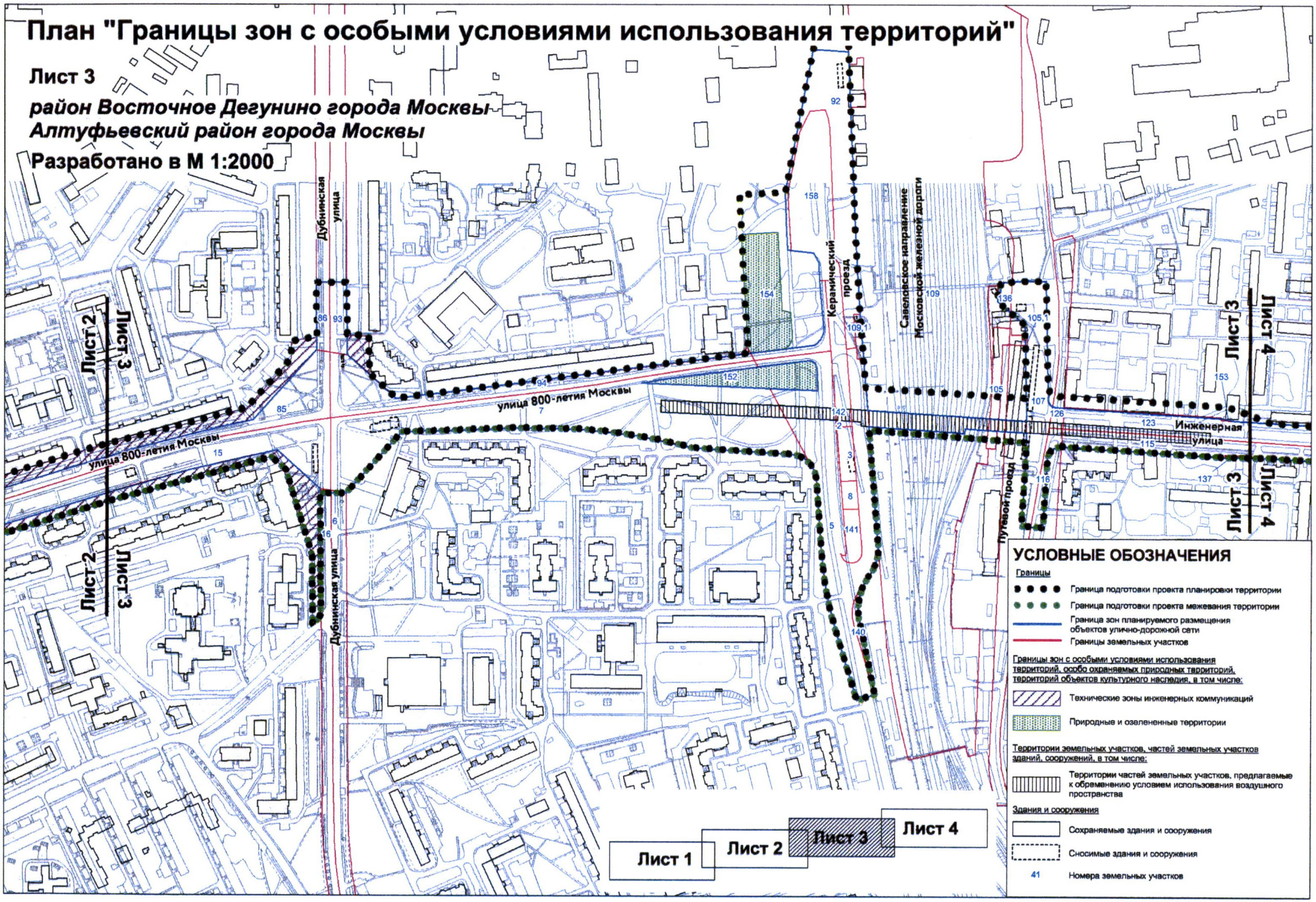

План "Границы зон с особыми условиями использования территорий"

Лист 4

Алтуфьевский район города Москвы

Разработано в М 1:2000

Приложение 2
к постановлению Правительства Москвы
от 5 апреля 2017 г. № 170-ПП

Схема границ объекта природного комплекса № 29 Северного административного округа города Москвы "Парк на Ангарской улице"

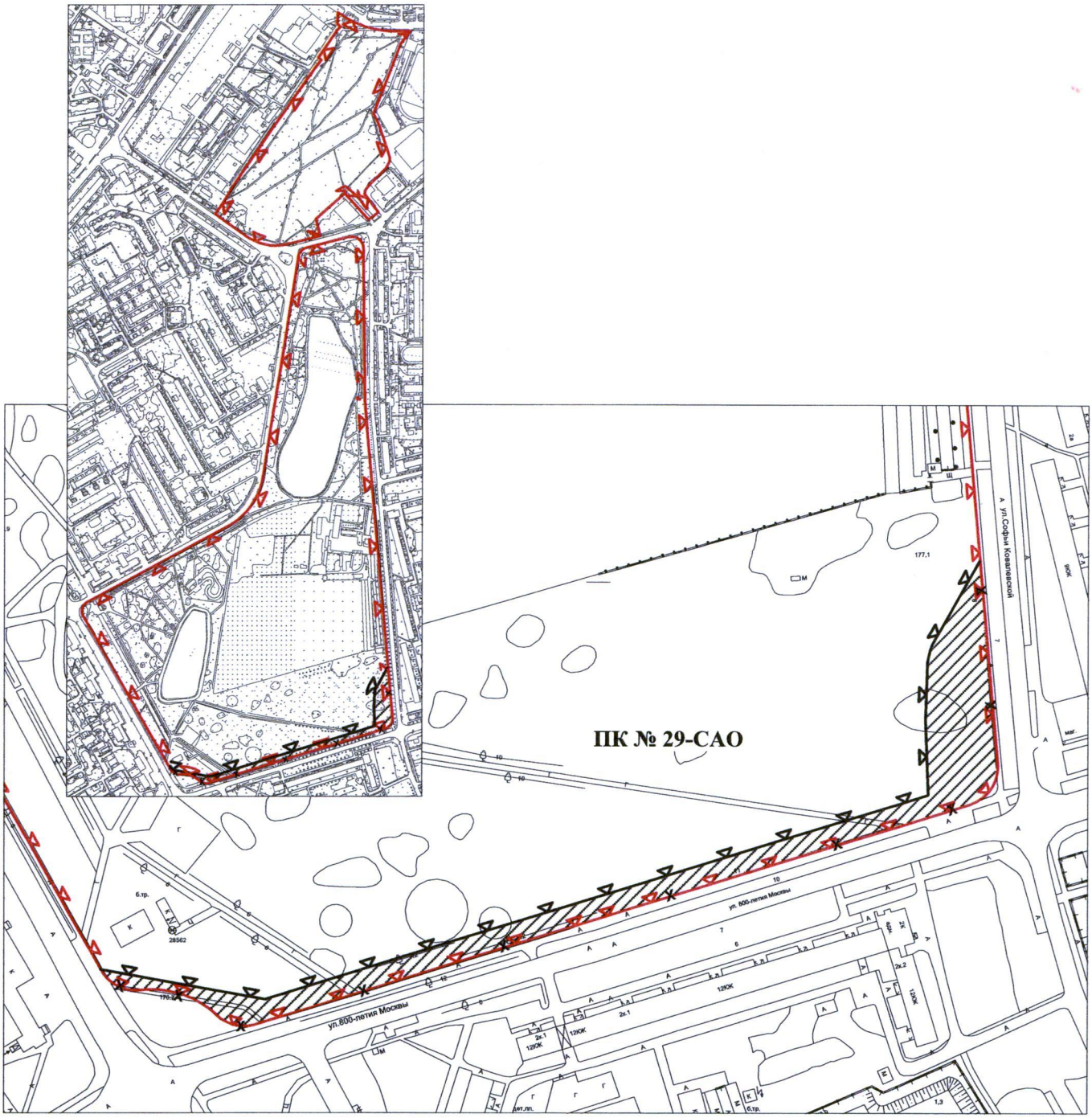

границы территорий природного комплекса

отменяемые границы территорий природного комплекса

устанавливаемые границы территорий природного комплекса

участок территории, исключаемый из состава объекта ПК № 29-САО, площадью 0,79 га

Приложение 3
к постановлению Правительства Москвы
от 5 апреля 2017 г. № 170-ПП

Схема границ объекта природного комплекса № 29б Северного административного округа города Москвы "Сквер по улице Софьи Ковалевской"

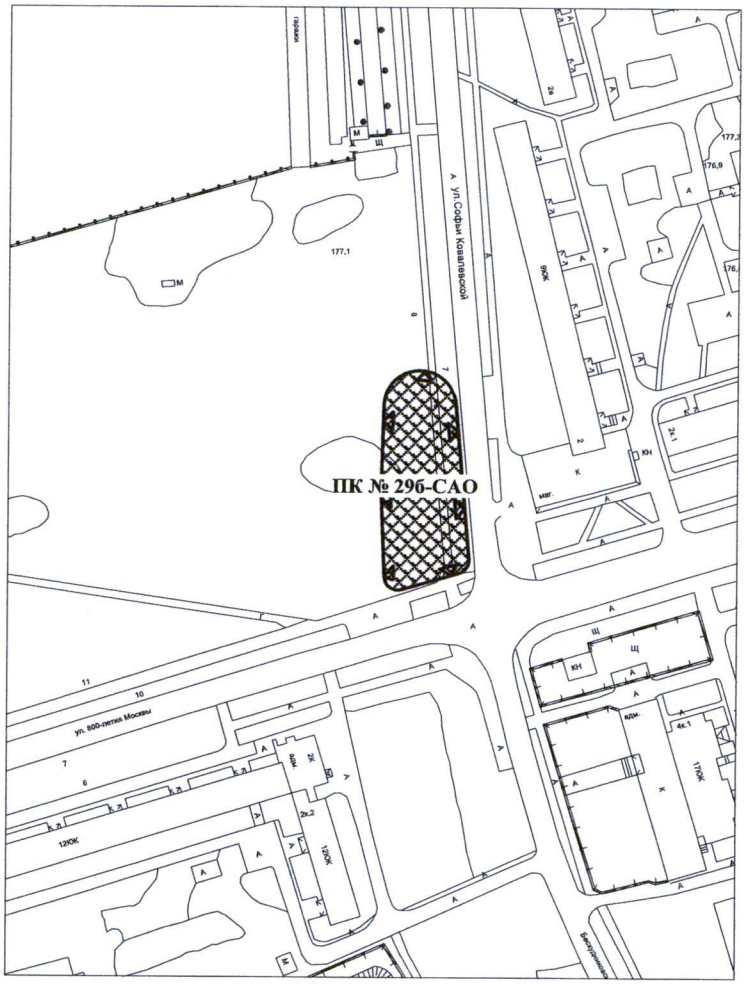

устанавливаемые границы территорий природного комплекса

участок территории, включаемый в состав объекта ПК № 29б-САО, площадью 0,22 га

Приложение 4
к постановлению Правительства Москвы
от 5 апреля 2017 г. № 170-ПП

Схема границ объекта природного комплекса № 73 Северного административного округа города Москвы "Дом-интернат N 28 для умственно отсталых детей по Талдомской ул."

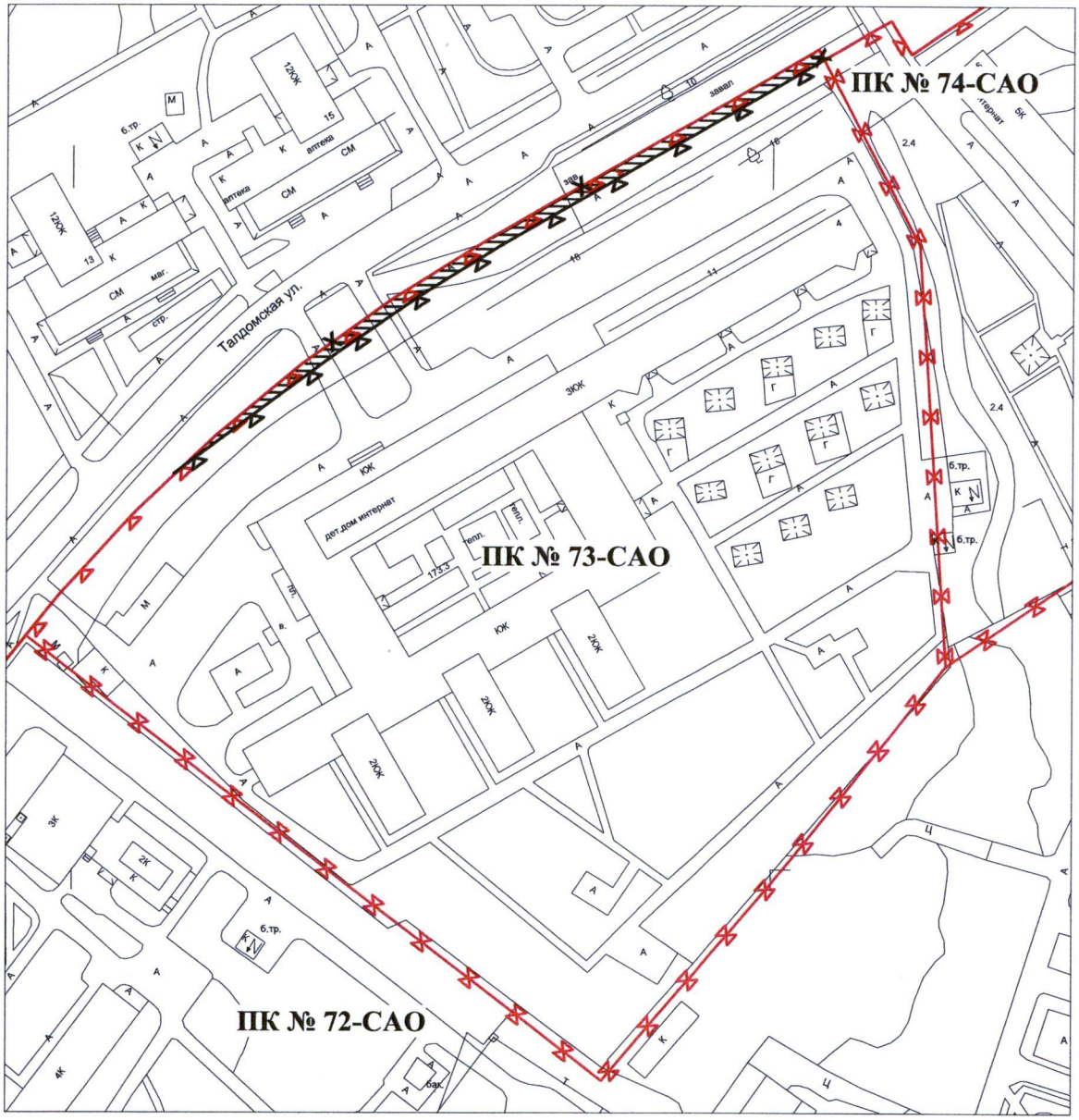

границы территорий природного комплекса

отменяемые границы территорий природного комплекса

устанавливаемые границы территорий природного комплекса

участок территории, исключаемый из состава объекта ПК № 73-САО, площадью 0,07 га

Приложение 5
к постановлению Правительства Москвы
от 5 апреля 2017 г. № 170-ПП

Схема границ объекта природного комплекса № 74 Северного административного округа города Москвы "Психоневрологический дом-пансионат № 25 по Талдомской ул."

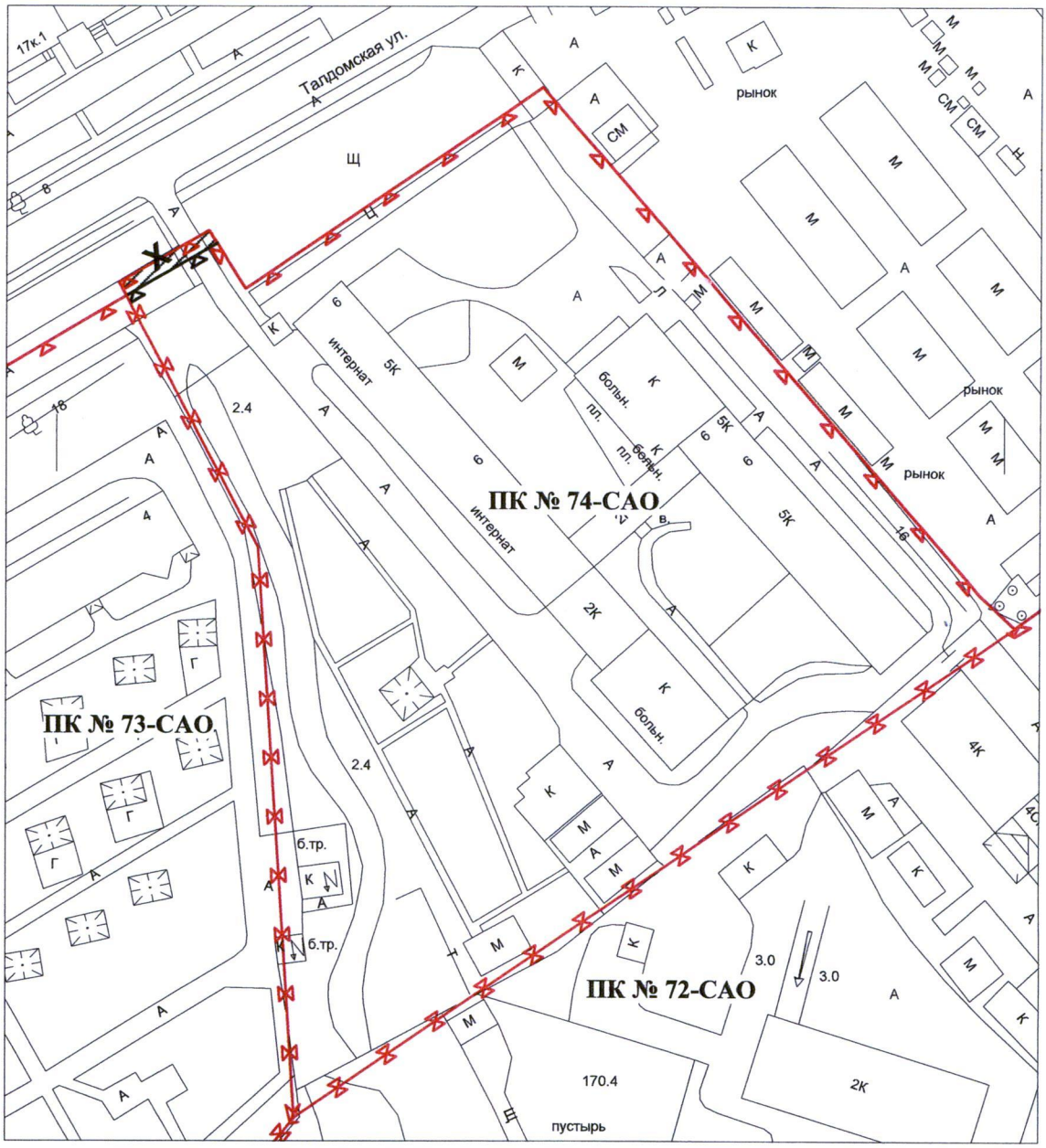

границы территорий природного комплекса

отменяемые границы территорий природного комплекса

устанавливаемые границы территорий природного комплекса

участок территории, исключаемый из состава объекта ПК № 74-САО, общей площадью 0,007 га

Приложение 6
к постановлению Правительства Москвы
от 5 апреля 2017 г. № 170-ПП

**Схема границ объекта природного комплекса № 75
Северного административного округа города Москвы
"Бескудниковский бульвар"**

границы территорий природного комплекса

отменяемые границы территорий природного комплекса

устанавливаемые границы территорий природного комплекса

участок территории, исключаемый из состава объекта ПК № 75-САО, площадью 0,25 га

участок территории, включаемый в состав объекта ПК №75-САО, площадью 0,06 га

Приложение 7
к постановлению Правительства Москвы
от 5 апреля 2017 г. № 170-ПП

Схема границ объекта природного комплекса № 213 Северного административного округа города Москвы "Сквер около станции Бескудниково"

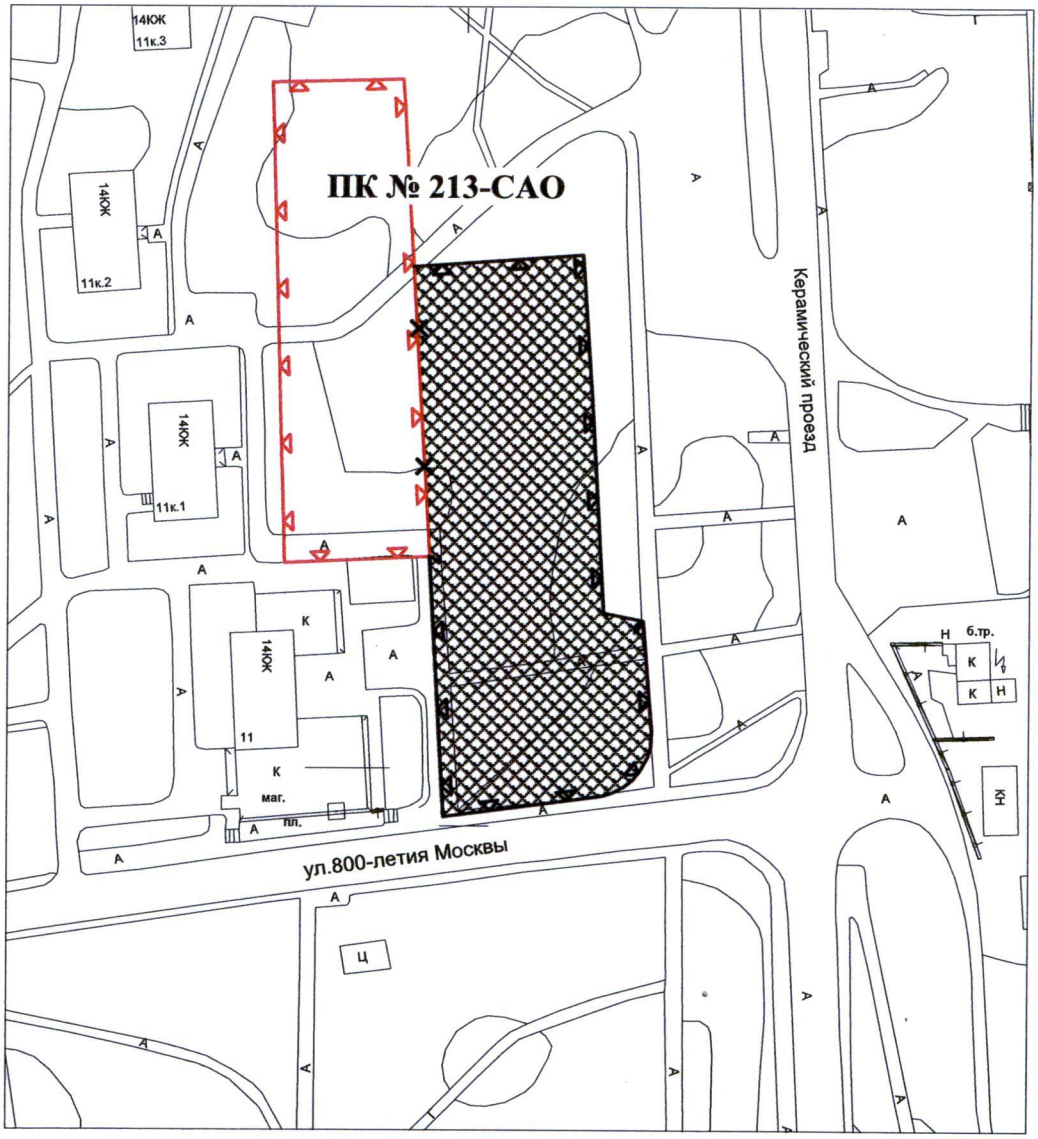

границы территорий природного комплекса

отменяемые границы территорий природного комплекса

устанавливаемые границы территорий природного комплекса

участок территории, включаемый в состав объекта ПК № 213-САО, площадью 0,6 га

Приложение 8
к постановлению Правительства Москвы
от 5 апреля 2017 г. № 170-ПП

**Схема границ объекта природного комплекса № 213б
Северного административного округа города Москвы
"Сквер на пересечении улицы 800-летия Москвы и Керамического проезда"**

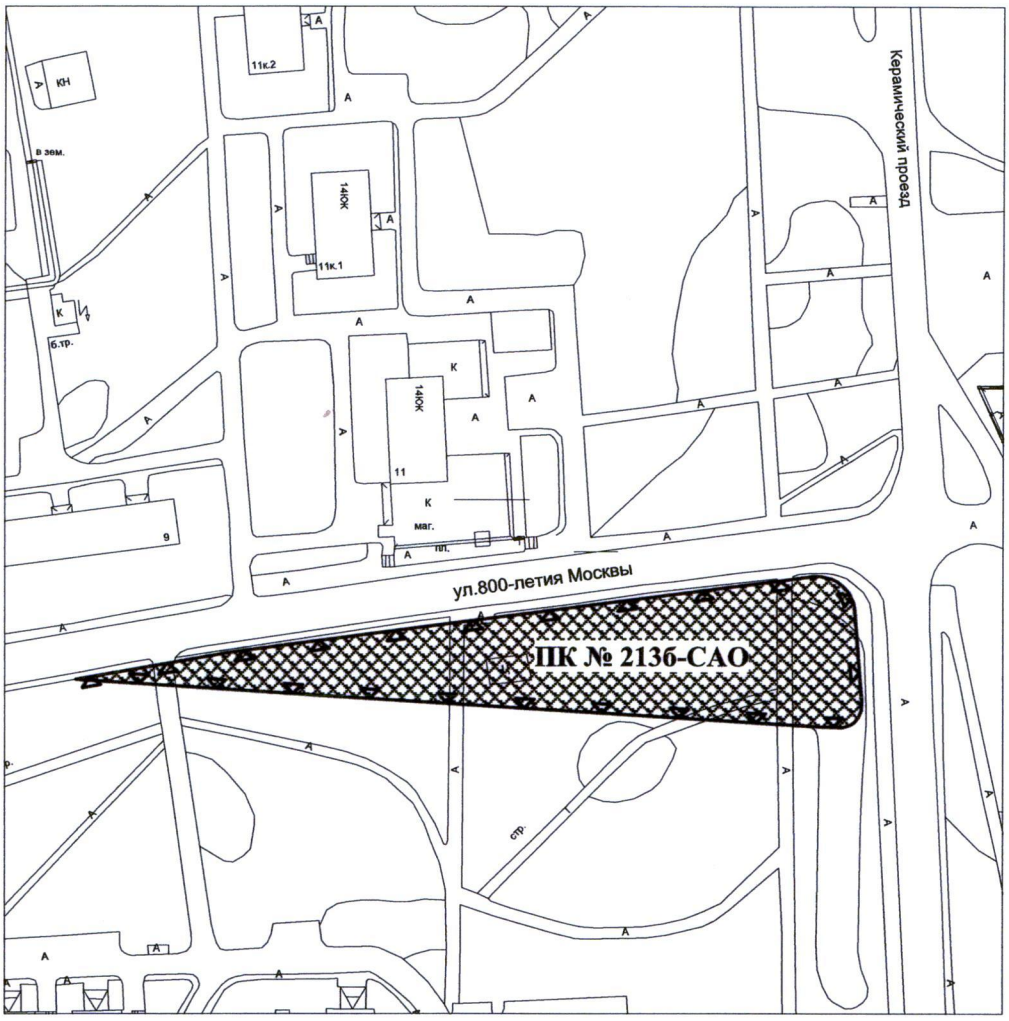

устанавливаемые границы территорий природного комплекса

участок территории, включаемый в состав объекта ПК № 213б-САО, площадью 0,36 га

Приложение 9
к постановлению Правительства Москвы
от 5 апреля 2017 г. № 170-ПП

Схема границ объекта природного комплекса № 32 Северо-Восточного административного округа города Москвы "Бульвар по Алтуфьевскому шоссе"

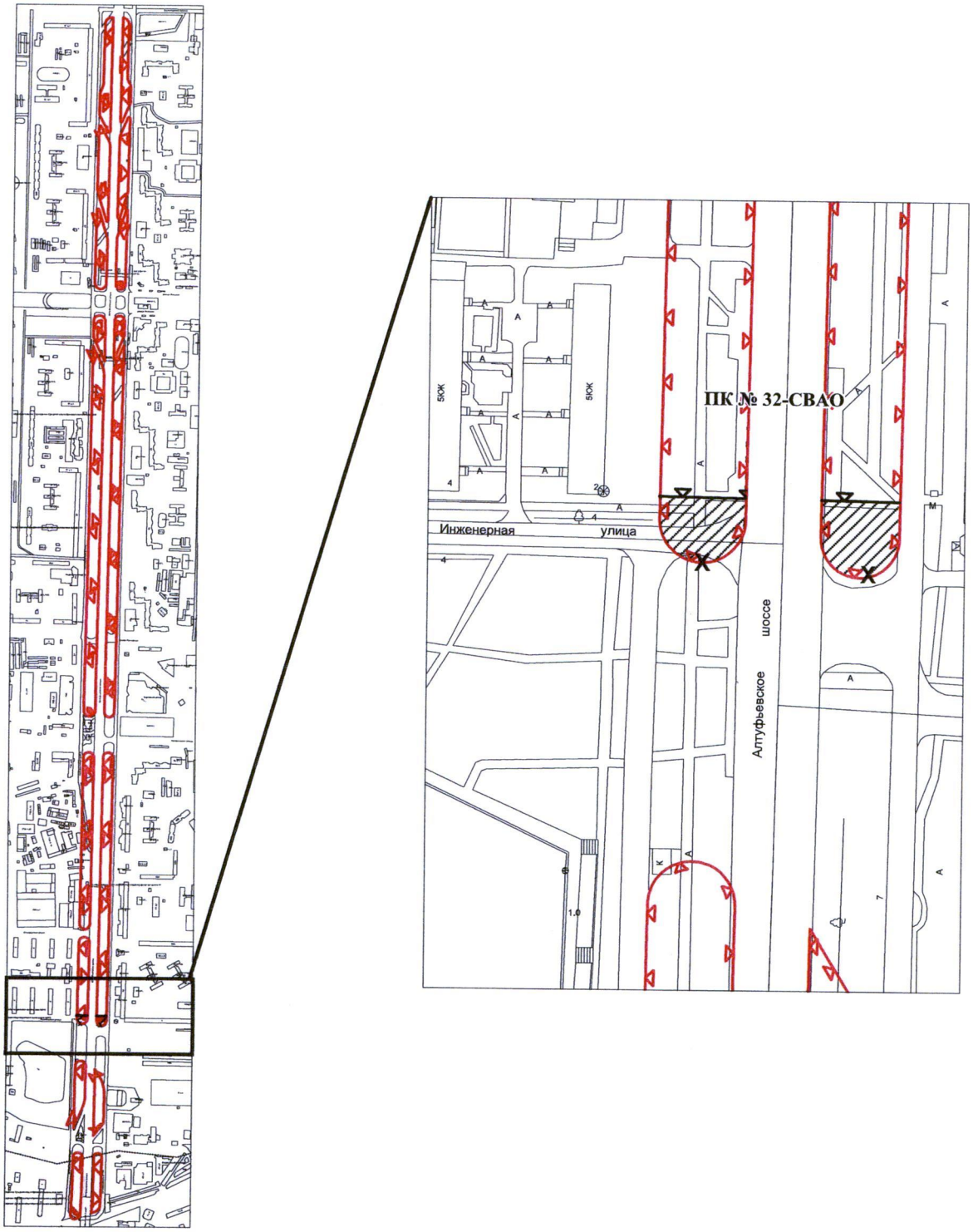

границы территорий природного комплекса

отменяемые границы территорий природного комплекса

устанавливаемые границы территорий природного комплекса

участки территории, исключаемые из состава объекта ПК № 32-СВАО, общей площадью 0,12 га

Приложение 10
к постановлению Правительства Москвы
от 5 апреля 2017 г. № 170-ПП

Схема границ объекта природного комплекса № 32а Северо-Восточного административного округа города Москвы "Сквер напротив дома 1 по Бибиревской улице"

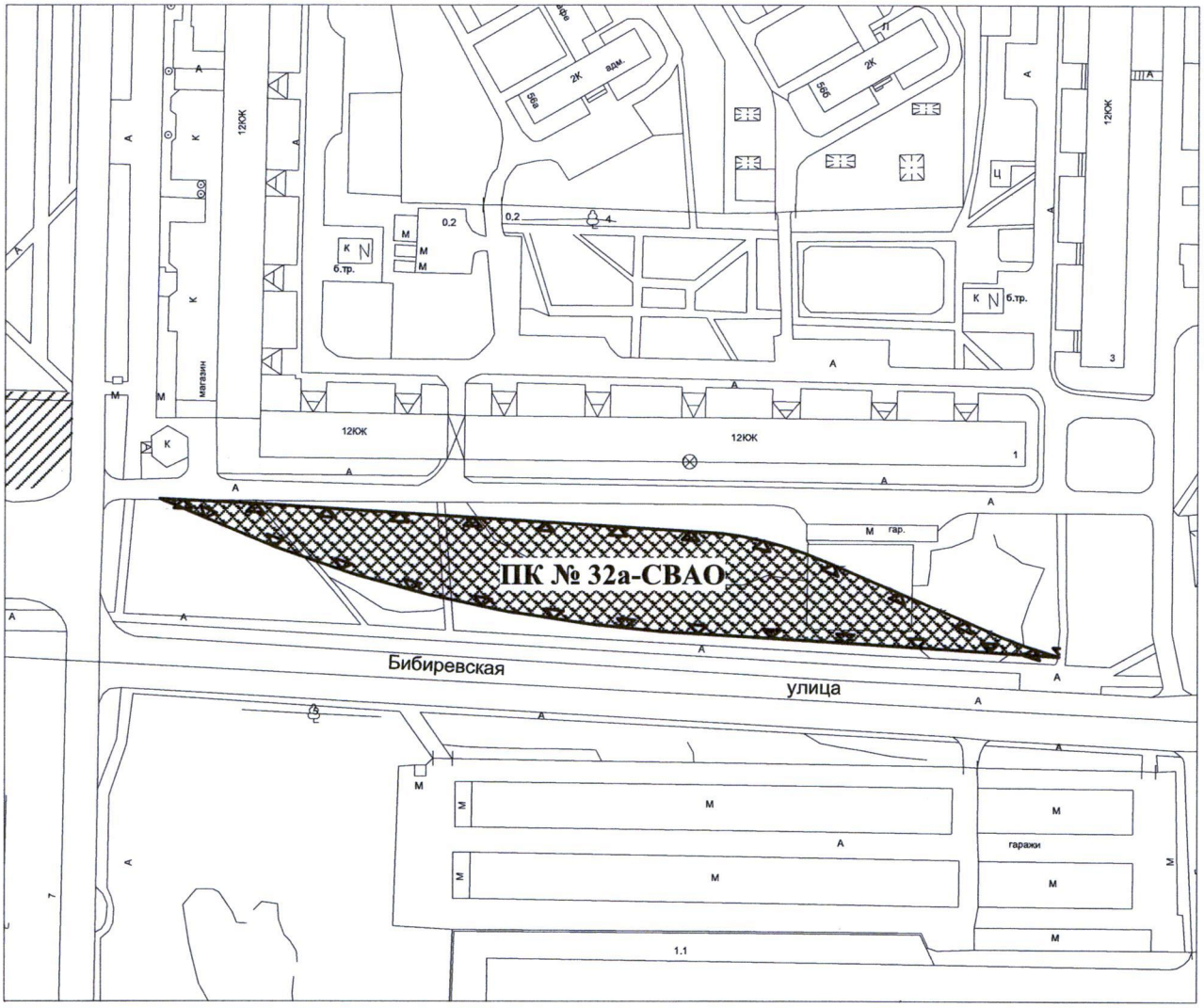

устанавливаемые границы территорий природного комплекса

участок территории, включаемый в состав объекта ПК № 32а-СВАО, площадью 0,44 га

Приложение 11
к постановлению Правительства Москвы
от 5 апреля 2017 г. № 170-ПП

Схема границ объекта природного комплекса № 71 Северо-Восточного административного округа города Москвы "Парк на Инженерной ул."

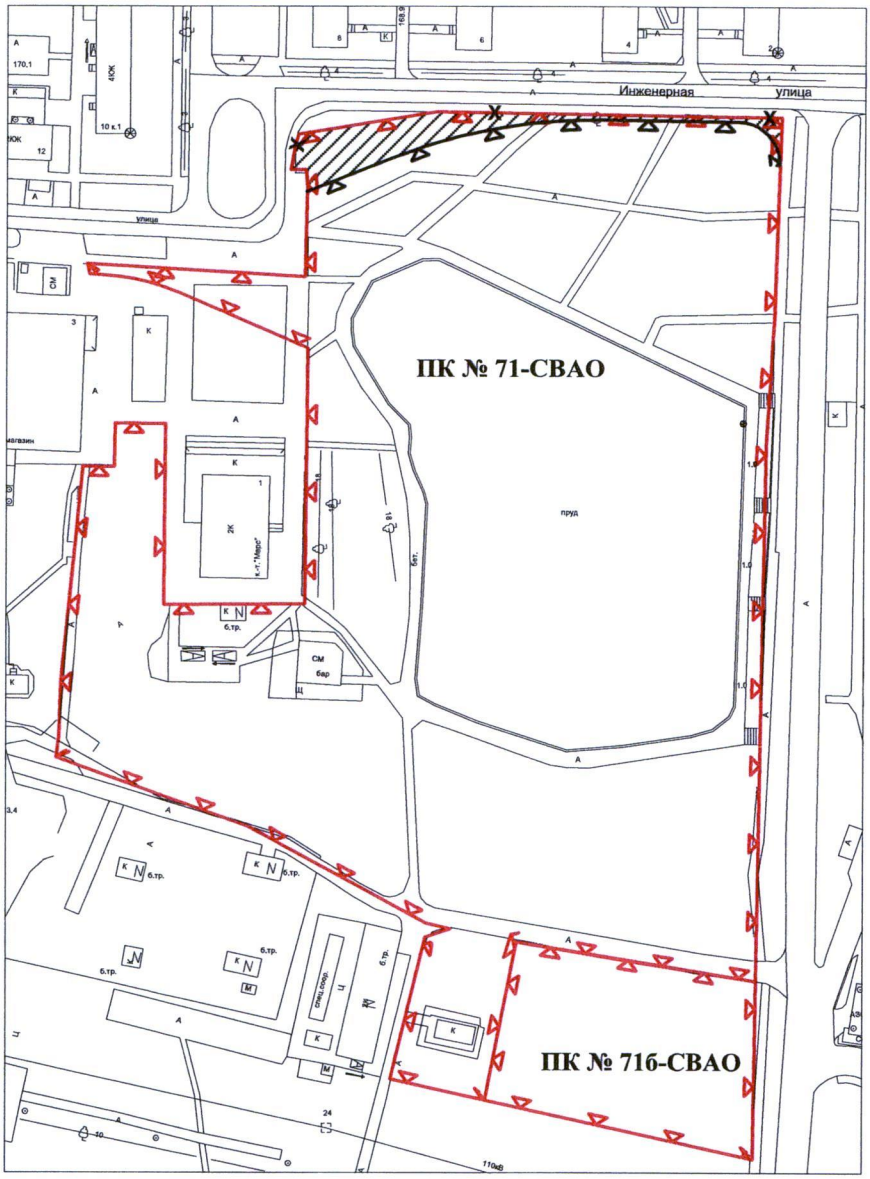

границы территорий природного комплекса

отменяемые границы территорий природного комплекса

устанавливаемые границы территорий природного комплекса

участок территории, исключаемый из состава объекта ПК № 71-СВАО, площадью 0,13 га

Приложение 12
к постановлению Правительства Москвы
от 5 апреля 2017 г. № 170-ПП

Схема границ объекта природного комплекса № 166 Северо-Восточного административного округа города Москвы "Бульвар (проектный) по Путевому проезду"

границы территорий природного комплекса

отменяемые границы территорий природного комплекса

устанавливаемые границы территорий природного комплекса

участок территории, исключаемый из состава объекта ПК № 166-СВАО, площадью 0,004 га

Приложение 13
к постановлению Правительства Москвы
от 5 апреля 2017 г. № 170-ПП

Внесение изменений в приложение 1 к постановлению Правительства Москвы
от 19 января 1999 г. № 38

ПЕРЕЧЕНЬ ТЕРРИТОРИЙ ПРИРОДНОГО КОМПЛЕКСА Г. МОСКВЫ (КРОМЕ ОСОБО ОХРАНЯЕМЫХ ПРИРОДНЫХ ТЕРРИТОРИЙ И ОБЪЕКТОВ ПРИРОДНОГО КОМПЛЕКСА ЦЕНТРАЛЬНОГО АДМИНИСТРАТИВНОГО ОКРУГА)

№№ объекта на плане	Наименование территорий и объектов Природного комплекса	№№ режимов регулирования градостроит. деятельности	Площадь, га
Северный АО			
29	Парк на Ангарской улице	Озелененная территория общего пользования	44,43
29б	Сквер по улице Софьи Ковалевской	Озелененная территория общего пользования	0,22
73	Дом-интернат № 28 для умственно отсталых детей по Талдомской ул.	Озелененная территория ограниченного пользования	4,26
74	Психоневрологический дом-пансионат № 25 по Талдомской ул.	Озелененная территория ограниченного пользования	2,023
75	Бескудниковский бульвар	Озелененная территория общего пользования	12,87
213	Сквер около станции Бескудниково	Озелененная территория общего пользования	1,0
213б	Сквер на пересечении улицы 800-летия Москвы и Керамического проезда	Озелененная территория общего пользования	0,36
Северо-Восточный АО			
32	Бульвар по Алтуфьевскому шоссе	Озелененная территория общего пользования	16,43
32а	Сквер напротив дома 1 по Бибиревской улице	Озелененная территория общего пользования	0,44
71	Парк на Инженерной ул.	Озелененная территория общего пользования	5,89
166	Бульвар (проектный) по Путевому проезду	Озелененная территория общего пользования	0,236

Верно:

АППАРАТ МЭРА И ПРАВИТЕЛЬСТВА МОСКВЫ
Организационно-аналитическое управление Правительства Москвы
3