

Инструкция

по подаче заявления на предоставление государственной услуги «Предоставление сведений, содержащихся в интегрированной автоматизированной информационной системе обеспечения градостроительной деятельности города Москвы» через официальный сайт Мэра Москвы (mos.ru)

В адресной строке браузера ввести адрес сайта Мэра Москвы (www.mos.ru).

В левом меню «Услуги и сервисы» выбрать раздел «Бизнес» - «Строительство, реконструкция, ремонт» и выбрать услугу «Предоставление сведений, содержащихся в интегрированной автоматизированной информационной системе обеспечения градостроительной деятельности города Москвы».

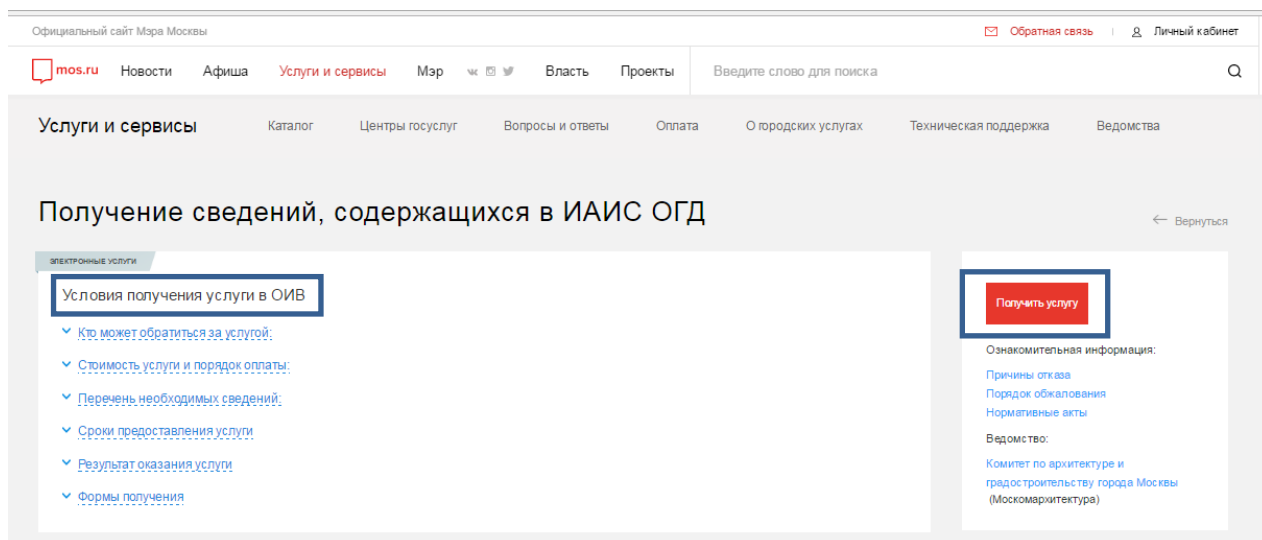
The screenshot shows the official website of the Mayor of Moscow (mos.ru). The navigation menu is open to 'Услуги и сервисы' (Services and services). Under the 'Бизнес' (Business) category, the sub-section 'Строительство, реконструкция, ремонт' (Construction, reconstruction, repair) is selected. The main content area displays a list of services, with the following service highlighted in a blue box:

- Предоставление сведений, содержащихся в Интегрированной автоматизированной информационной системе обеспечения градостроительной деятельности города Москвы (ИАИС ОГД)

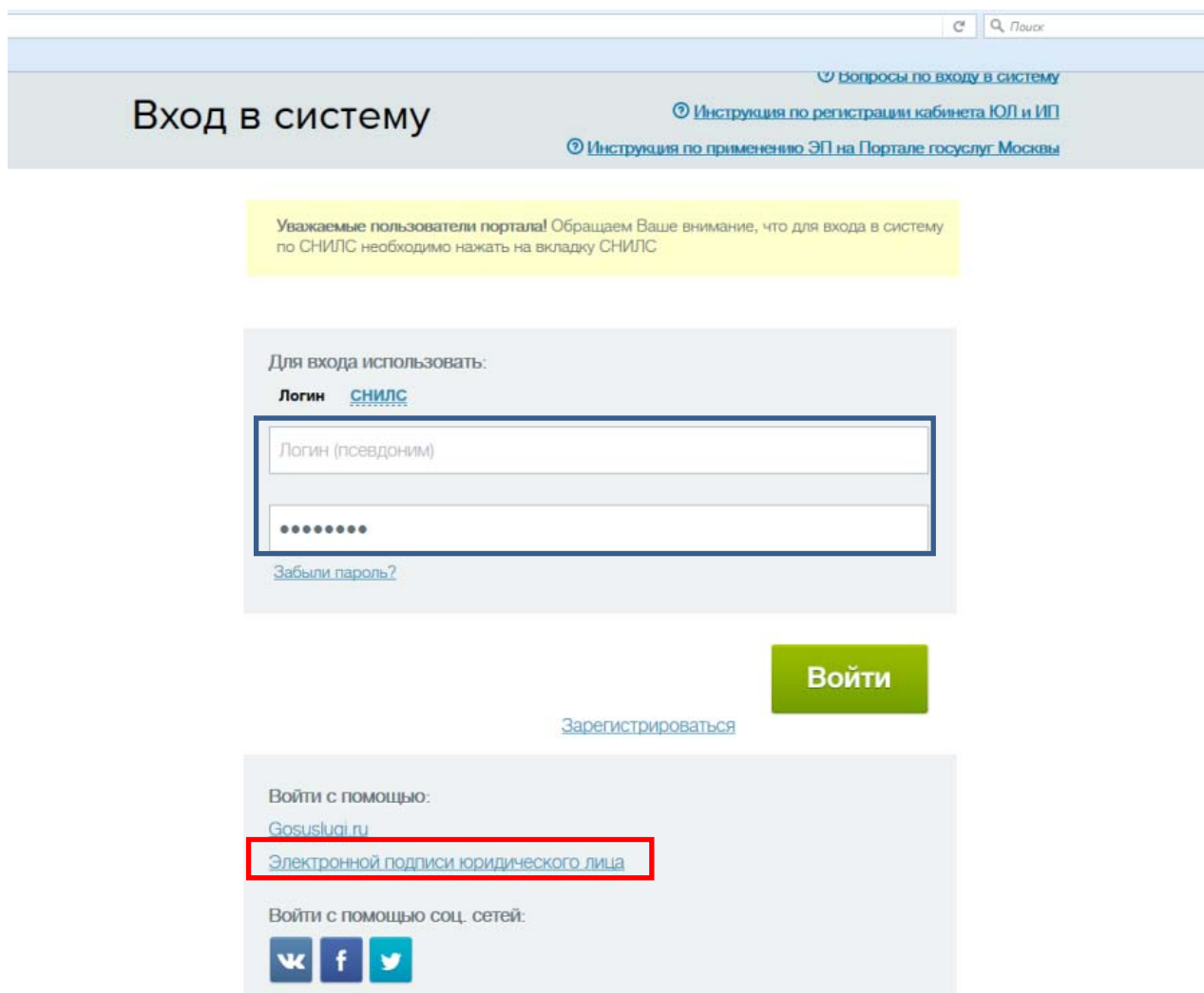
Other visible services include: Получение свидетельства об утверждении АГР, Получение разрешения на ввод объекта в эксплуатацию (касается территорий, не относящихся к ООПТ и ОКН), Получение паспорта колористического решения, Получение заключения о соответствии построенного, реконструированного объекта капитального строительства требованиям технических регламентов и проектной документации, Согласование переустройства и (или) перепланировки жилых и нежилых помещений в многоквартирных домах и жилых домах и оформление приемочной комиссией акта о завершении переустройства и (или) перепланировке, Подать извещение о начале строительства, Подать отчетность по долевому строительству, Подать извещение об окончании строительства, Оплата штрафов в сфере строительства, Запись на приём к экспертам, Проведение проверки определения достоверности сметной стоимости.

На странице государственной услуги можно ознакомиться с условиями получения услуги.

Для оформления запроса нажать кнопку «**Получить услугу**» в верхнем правом углу.



Войти в систему (юридические лица входят в систему - с помощью электронной подписи).



После авторизации произойдет переход к форме заполнения заявления на предоставление государственной услуги «Предоставление сведений, содержащихся в интегрированной автоматизированной информационной системе обеспечения градостроительной деятельности города Москвы», в котором будут выведены данные, заполненные в профиле у заявителя:

Шаг 1. Сведения о заявителе

Проверить наличие необходимых Вам сведений из ИАИС ОГД, Вы можете на общедоступном информационном ресурсе, перейдя по ссылке: OGD.MKA.MOS.RU. Сведения из ИАИС ОГД предоставляются в виде информации о документах на запрошенный объект, содержащихся в разделах ИАИС ОГД, или об их отсутствии. Отсутствие сведений в ИАИС ОГД также является результатом предоставления услуги.

Сведения о заявителе

Полное наименование *	<input type="text" value="Полное наименование"/>
Сокращенное наименование *	<input type="text" value="Сокращенное наименование"/>
ИНН *	<input type="text" value="7712345678"/>
ОГРН *	<input type="text" value="1234567890123"/>
Контактный телефон *	<input type="text" value="(499) 123-45-67"/>
Адрес электронной почты *	<input type="text" value="mail@mos.ru"/>

Продолжить

Выбрать Тип объекта, на который подается запрос.

Шаг 2. Сведения о запросе

Сведения о объекте

Тип объекта *

Выбрать...

Выбрать...

Земельный участок

Объект капитального строительства

Линейный объект

Территория (часть территории) города Москвы

Состав сведений, предоставляемых Правительством Москвы от регламента предоставления сведений, содержащихся в системе обеспечения градо

Далее порядок заполнения формы зависит от Типа объекта, выбранного на предыдущем шаге:

- указать Тип адреса или Кадастровый номер объекта, если Тип объекта «Земельный участок» или «Объект капитального строительства»;
- указать Сведения о линейном объекте или территории (части территории) города Москвы.

Для Типов объекта «Земельный участок» или «Объект капитального строительства»:

- выбрать поля Тип адреса или Кадастровый номер объекта. Далее порядок формы зависит от выбранного значения:

Сведения о объекте

Тип объекта *

Сведения о земельном участке или объекте капитального строительства

Укажите тип адреса или кадастровый номер объекта *

Кадастровый (условный) номер *

?

(i) Состав сведений, предостав...

- Если выбран Адрес, необходимо заполнить поля Улица и Дом\Владение. Поля Округ и Район будут подставлены автоматически.

Улица * ?


Округ

Район

- Если выбран Адресный ориентир, необходимо заполнить поля Округ, Район и Адресный ориентир.

Округ *	<i>Выбор из списка</i>
Район *	<i>Выбор из списка</i>
Адресный ориентир *	<i>Территория, ограниченная ул. Ефремова, 3-й Фрунзенской ул., ул. Усачева, ул. Трубецкой</i>

- Если выбран Кадастровый номер, необходимо заполнить поле Кадастровый (условный) номер.


Кадастровый (условный) номер *	<i>77:50:132132:123</i>	
--------------------------------	-------------------------	-------------------------------------------------------------------------------------

Для типов объекта Линейный объект или Территория (части территории) города Москвы:

- указать Сведения о линейном объекте или территории (части территории) города Москвы, заполнив поля Округ, Район, Адресный ориентир.


Округ *	<i>Выбор из списка</i>
Район *	<i>Выбор из списка</i>
Адресный ориентир *	<i>Территория, ограниченная ул. Ефремова, 3-й Фрунзенской ул., ул. Усачева, ул. Трубецкой</i>

- В отношении линейного объекта, территории (части территории), а также в случае отсутствия юридического адреса у объекта запроса, в случае если в интерактивной форме запроса указывается адресный ориентир объекта, в отношении которого запрашиваются сведения ИАИС ОГД, имеется возможность представления схемы размещения объекта относительно ближайших объектов с границами территории, по которой запрашиваются сведения, в том числе улично-дорожной сети. Схема прикрепляется в формате Portable Document Format (PDF), архивации файлов ZIP.

 Для однозначной идентификации объекта запроса прикрепите схему размещения объекта

Информация о размещении объекта

Схема размещения объекта относительно ближайших объектов с границами территории, по которой запрашиваются сведения, в том числе улично-дорожной сети

[Удалить](#) 

[Прикрепить файл](#)

[Использовать эту версию](#)

Загрузка контента [документ](#) 33868 байт

Выбрать разделы и документы, сведения о которых вы хотите получить в ИАИС ОГД.

i Состав сведений, предоставляемых из ИАИС ОГД утвержден постановлением Правительства Москвы от 17.01.2013 г.№ 2-ПП «Об утверждении Административного регламента предоставления государственной услуги города Москвы «Предоставление сведений, содержащихся в интегрированной автоматизированной информационной системе обеспечения градостроительной деятельности города Москвы».

Выберите раздел, сведения по которому Вы хотите получить из ИАИС ОГД

Раздел I. Документы территориального планирования Российской Федерации в части, касающейся города Москвы

i Выберите тип документа, копию которого Вы хотите получить в составе сведений

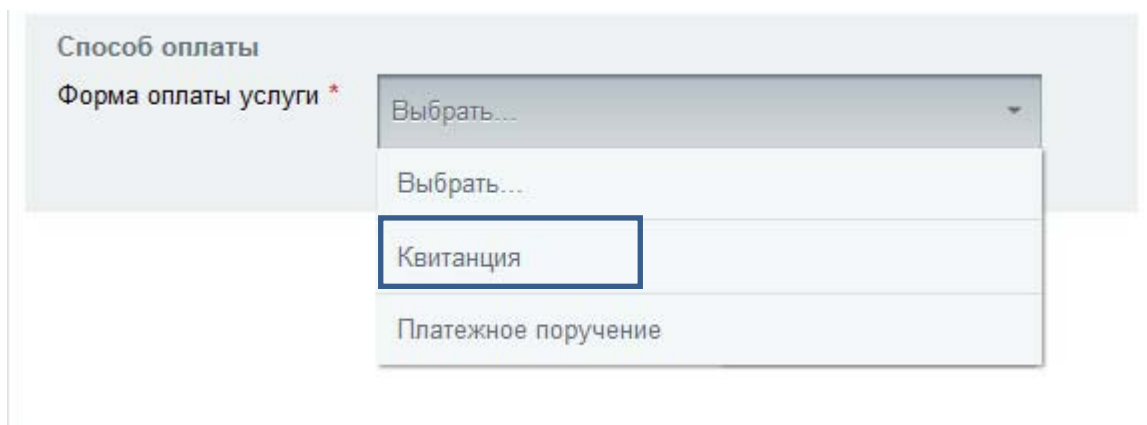
- Правовой акт об утверждении схемы территориального планирования Российской Федерации
- Раздел II. Документы территориального планирования города Москвы - Генеральный план города Москвы
- Раздел III. Документы территориального планирования городских округов в городе Москвы и материалы по их обоснованию
- Раздел IV. Правила землепользования и застройки, внесение в них изменений

Раздел V. Документация по планировке территорий

i Выберите тип документа, копию которого Вы хотите получить в составе сведений

- Проект межевания территории в виде отдельного документа
 - Проект планировки территории (в том числе включающий проект межевания территории)
- Раздел VI. Изученность природных и техногенных условий
- Раздел VII. Изъятие земельных участков и резервирование земель для государственных и муниципальных нужд
- Раздел VIII. Застроенные и подлежащие застройке земельные участки
- Раздел IX. Геодезические и картографические материалы
- Раздел X. Иные документы и материалы

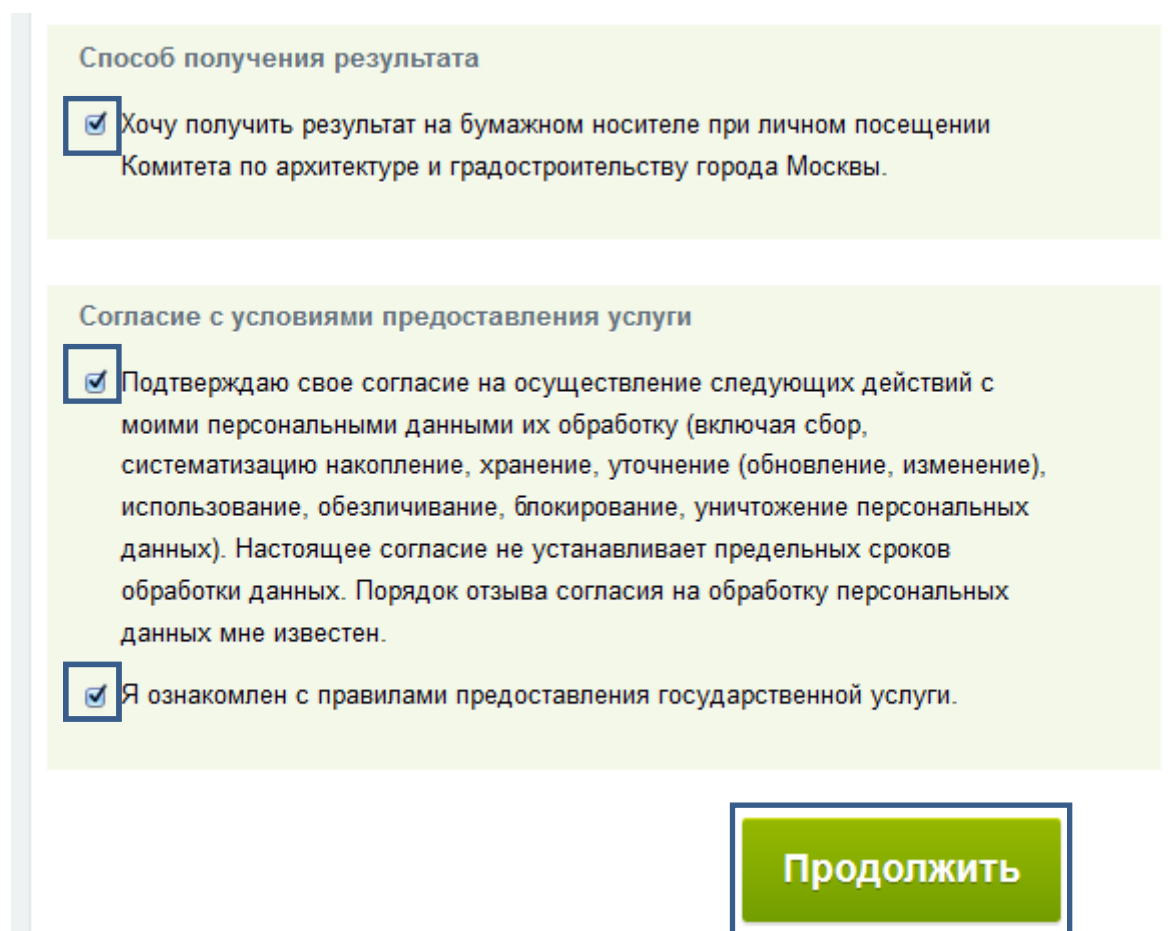
Выбрать Способ оплаты услуги:



The image shows a web form section titled "Способ оплаты" (Payment Method). Below the title is a label "Форма оплаты услуги *" (Payment form for service *). To the right of the label is a dropdown menu. The dropdown menu is open, showing three options: "Выбрать..." (Select...), "Квитанция" (Receipt), and "Платежное поручение" (Payment order). The "Квитанция" option is highlighted with a blue border.

Выбрать способ получения: если необходимо получить результат на бумажном носителе, установить флаг напротив поля «Хочу получить результат на бумажном носителе при личном посещении Комитета по архитектуре и градостроительству города Москвы».

Для подачи заявления необходимо подтвердить согласие с условиями предоставления услуги.



The image shows a form with two sections. The first section is titled "Способ получения результата" (Method of receiving the result) and contains a checkbox with a checkmark and the text "Хочу получить результат на бумажном носителе при личном посещении Комитета по архитектуре и градостроительству города Москвы." (I want to receive the result on a paper carrier during a personal visit to the Committee for Architecture and Urban Planning of the City of Moscow). The second section is titled "Согласие с условиями предоставления услуги" (Agreement with the terms of service provision) and contains two checkboxes, both with checkmarks. The first checkbox is followed by the text: "Подтверждаю свое согласие на осуществление следующих действий с моими персональными данными их обработку (включая сбор, систематизацию накопление, хранение, уточнение (обновление, изменение), использование, обезличивание, блокирование, уничтожение персональных данных). Настоящее согласие не устанавливает предельных сроков обработки данных. Порядок отзыва согласия на обработку персональных данных мне известен." (I confirm my consent to the following actions with my personal data: collection, systematization, accumulation, storage, clarification (update, change), use, anonymization, blocking, destruction of personal data). This consent does not set maximum terms of data processing. The procedure for withdrawing consent for the processing of personal data is known to me). The second checkbox is followed by the text: "Я ознакомлен с правилами предоставления государственной услуги." (I am familiar with the rules for providing a state service). At the bottom right of the form is a green button with the text "Продолжить" (Continue).

Произвести проверку правильности заполнения всех сведений. Для перехода к следующему шагу - Просмотр и подписание заявления – нажать на кнопку «Продолжить».

Установить флаг в поле «Подтверждаю, что я просмотрел(а) все подписываемые документы», нажать на кнопку «**Подписать**», выбрать сертификат подписи и подписать отправляемые документы, после чего нажать на кнопку «**Продолжить**»

Шаг 5. Просмотр и подписание заявления

Подписываемые документы (2)



Заявление в машиночитаемом виде
4кб, XML



1027700485889_996516173799312
123кб, PDF



Подтверждаю, что я просмотрел(а) все подписываемые документы

Подписать

На данном этапе заявление подано, ему присвоен единый регистрационный номер.



Заявление подготовлено к передаче в ведомство.

Единый регистрационный номер **0001-9300003-020501-0000397/16**

Вы можете просмотреть список поданных заявлений в [Личном Кабинете](#).

[Вернуться в каталог услуг](#)